

第6 その他災害

1. 平成26年1月14日 霜害《西之表市》

(1) 気象概況

14日は大陸から張り出す高気圧の周辺部に位置した。前日は移動性高気圧に覆われたため、夜間によく晴れて放射冷却現象が強まった所があった。

14日の最低気温は種子島で8.3度（00時10分）、大口で-2.0度（24時00分）、さつま柏原で-1.8度（23時50分）など、県本土の内陸部を中心に冷え込みが強まった。

※ 官署の天気

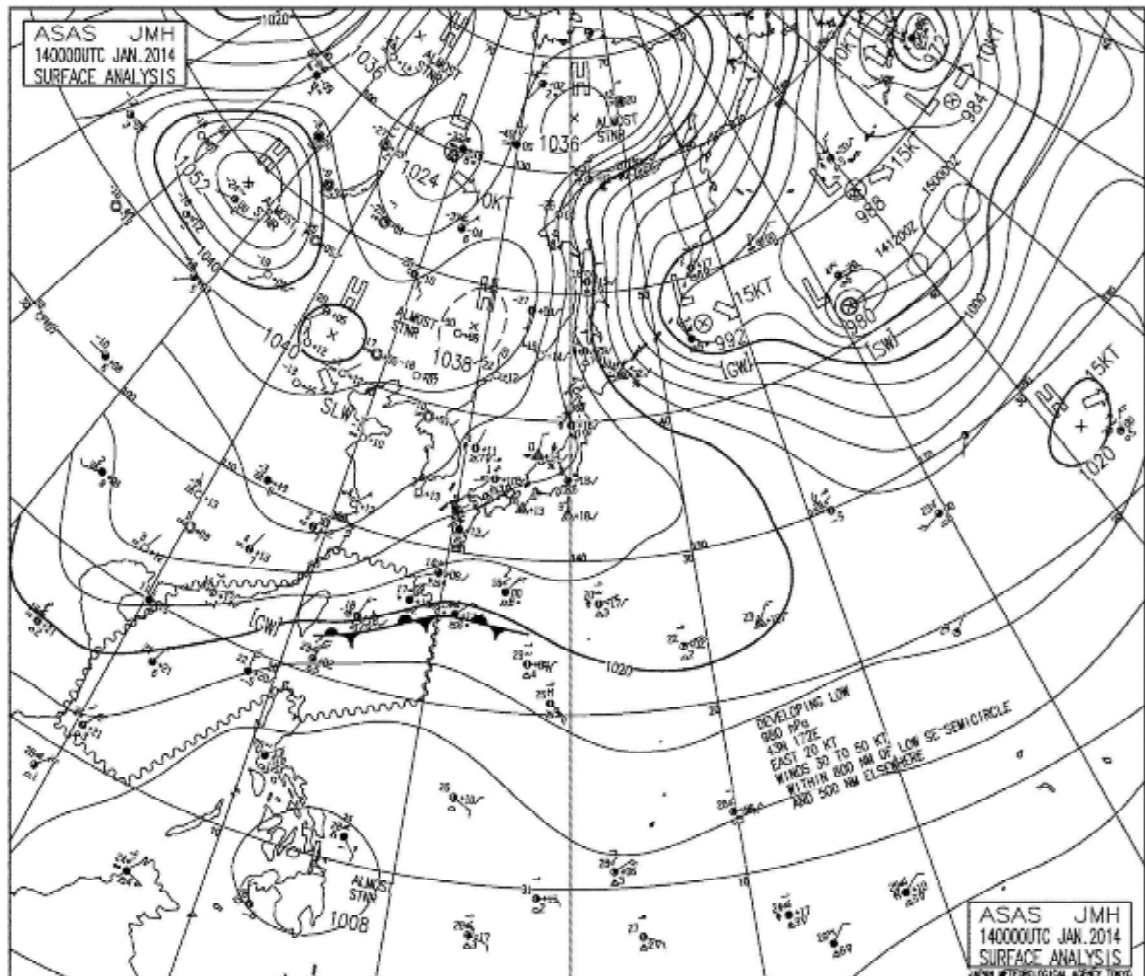
鹿児島・・・14日 曇時々雨

(2) 警戒状況

① 注意報・警報発表状況

発表日時	地 域	種 類		解 除
		警 報	注 意 報	
01/10 16:45	鹿児島・日置		乾燥	
	出水・伊佐		乾燥、低温	
	川薩・姶良		乾燥、低温	
	甑島		乾燥	
	指宿・川辺		乾燥	
	曾於		乾燥、低温	
	肝属		乾燥	
	種子島・屋久島地方		霜	
01/11 07:21	鹿児島県（奄美地方除く）		乾燥	
01/11 19:50	鹿児島県（奄美地方除く）			解除
01/13 04:50	薩摩地方		乾燥	
	大隅地方		乾燥	
01/14 03:15	薩摩地方			解除
	大隅地方			解除

② 地上天気図（平成 26 年 1 月 14 日午前 9 時 00 分）



③ 気温

観測所	14日				
	平均気温	最高気温		最低気温	
		値	時分	値	時分
阿久根	6.0	9.5	15:33	4.0	6:31
大口	2.1	7.6	16:13	-2.0	24:00
さつま柏原	2.8	8.8	16:04	-1.8	23:50
中甕	8.7	10.4	15:13	7.5	1:46
川内	3.3	8.9	15:58	-0.5	24:00
溝辺	3.6	7.2	13:17	0.2	4:11
東市来	5.3	9.3	15:43	0.8	23:52
鹿児島	7.9	9.6	14:21	5.9	0:02
加世田	6.0	9.7	15:27	2.3	0:02
喜入	7.3	9.3	11:11	5.3	4:02
枕崎	7.0	9.0	17:12	4.6	0:25
指宿	7.7	9.1	9:52	6.0	24:00
内之浦	7.1	9.2	11:19	4.5	0:19
種子島	10.2	11.7	11:21	8.3	0:10
中種子	8.3	9.8	10:14	7.4	24:00
上中	9.1	10.8	9:28	8.0	17:55
尾之間	12.0	14.7	15:19	9.9	1:01
名瀬	14.2	16.7	10:22	12.1	7:31
屋久島	10.4	12.1	8:26	8.6	23:53
沖永良部	15.7	17.9	13:13	14.8	0:10
牧之原	3.9	6.0	11:21	1.6	0:17
志布志	5.2	7.7	11:50	3.2	3:26
鹿屋	6.0	7.2	10:30	3.6	1:29
古仁屋	14.7	16.0	12:44	13.8	17:55
田代	4.7	6.9	9:32	2.5	0:15
伊仙	14.4	15.7	13:56	13.5	1:30
輝北	3.9	5.2	11:46	1.4	0:02
肝付前田	5.5	7.0	10:48	3.7	3:54
与論島	16.2	17.8	11:38	15.1	0:10
喜界島	15.1	16.9	10:28	14.1	2:57
笠利	14.6	17.1	10:49	13.5	2:48
中之島	10.3	13.4	12:53	7.5	7:21
天城	15.1	16.8	12:34	14.0	15:17

④ 気温変化

1月14日の気温変化(氷点下は網掛) (単位 : °C)																								
	1時	2時	3時	4時	5時	6時	7時	8時	9時	10時	11時	12時	13時	14時	15時	16時	17時	18時	19時	20時	21時	22時	23時	24時
阿久根	4.4	4.7	4.8	4.6	4.5	4.4	4.4	5.2	5.8	6.3	6.5	7.1	7.8	8.5	9.2	9.1	8.3	6.9	6.3	5.9	5.3	5.1	4.4	4.3
大 口	-0.8	-0.7	-0.6	-0.6	-1.0	-1.2	-0.7	0.1	1.1	2.7	3.9	4.3	5.3	6.1	6.5	7.4	6.9	6.3	5.8	2.6	1.0	-0.3	-0.8	-2.0
さつま柏原	-0.1	0.0	0.3	0.2	-0.1	0.3	0.5	1.4	2.1	3.1	4.2	5.0	6.0	6.3	7.4	8.8	7.6	6.6	5.7	3.6	1.0	-0.2	-0.5	-1.5
中 瓶	7.9	7.9	8.1	8.1	8.1	8.2	8.1	8.0	8.4	8.5	8.7	9.0	9.3	9.6	10.3	10.0	9.5	9.2	8.1	9.2	9.2	9.0	8.6	8.1
川 内	1.6	1.6	1.7	1.5	1.6	1.7	2.2	2.3	3.1	3.9	4.5	5.2	5.8	6.3	7.3	8.3	8.1	5.4	3.5	2.5	1.6	0.7	0.4	-0.5
溝 辺	1.1	1.3	1.2	0.4	0.8	2.7	2.3	2.2	3.2	4.0	5.9	6.1	6.6	6.6	5.4	5.8	5.4	4.6	4.3	4.3	3.5	4.3	2.1	1.9
東 市 来	3.2	2.9	3.4	2.9	3.0	3.4	3.9	4.8	5.4	7.1	7.8	7.7	7.8	8.6	8.9	9.1	8.4	7.3	6.3	4.2	3.7	2.8	2.0	1.5
鹿 児 島	6.3	6.4	6.6	6.6	6.6	6.6	7.4	7.5	7.9	8.9	9.0	8.9	8.6	9.3	9.0	9.2	9.2	8.8	8.5	8.1	8.1	7.9	7.0	6.2
加世田	2.9	3.2	3.5	3.5	3.9	4.3	4.6	4.9	5.3	6.6	7.6	8.0	8.0	8.9	9.3	9.4	9.4	8.6	7.8	7.0	5.9	5.0	4.2	2.6
喜 入	7.0	7.1	6.1	5.3	5.9	6.1	6.0	6.5	8.1	8.3	9.1	8.7	7.7	8.0	8.0	8.1	8.0	7.6	7.3	7.2	7.9	7.8	7.2	7.0
枕 崎	5.4	5.2	5.5	5.6	5.5	5.6	5.7	6.1	7.2	7.0	7.8	8.2	8.5	8.4	8.8	8.9	8.9	8.2	7.8	7.4	7.5	7.1	6.4	4.9
指 宿	7.2	7.4	7.0	6.9	8.3	8.7	8.5	8.6	8.7	8.9	8.5	8.4	8.0	7.7	7.7	7.5	7.8	7.7	7.6	7.0	6.2	6.1	7.5	6.1
内之浦	5.5	5.5	6.1	6.3	7.1	6.9	7.3	7.7	9.1	9.1	9.1	7.9	8.3	8.5	8.0	7.6	6.9	6.7	6.6	6.7	6.2	5.9	6.0	5.7
種子島	8.9	9.4	10.8	9.5	10.3	10.1	10.7	10.5	11.1	11.5	11.4	11.1	10.6	10.3	9.7	9.7	9.6	9.7	9.8	10.0	9.9	10.1	9.7	10.0
中 種 子	8.4	8.4	8.5	8.6	9.0	8.3	8.5	8.8	9.2	9.8	9.3	8.9	8.7	8.6	8.6	7.8	7.5	7.5	7.5	7.4	7.4	7.7	7.6	7.4
上 中	9.7	9.1	9.2	9.3	8.8	9.0	9.6	10.3	10.5	10.0	9.8	9.6	9.9	10.2	9.8	8.2	8.1	8.4	8.4	8.4	8.4	8.4	8.4	8.2
尾之瀬	9.9	10.8	10.7	10.6	10.8	10.7	10.9	11.0	12.1	13.2	13.4	13.5	13.3	13.2	14.3	13.8	13.4	12.3	11.4	11.1	11.2	11.4	11.6	12.2
名 瀬	12.3	12.2	12.2	12.9	12.7	12.2	12.2	12.3	14.1	15.8	16.0	15.4	15.0	15.0	14.7	14.9	14.7	14.7	15.4	15.4	15.4	15.3	14.7	14.7
屋久島	8.8	10.1	10.5	10.5	10.2	11.8	12.0	11.8	10.6	10.7	11.1	11.7	10.8	10.7	10.3	10.6	10.5	10.2	10.6	10.0	8.9	8.8	9.0	9.0
沖永良部	15.2	15.0	15.1	15.4	15.3	15.5	15.5	15.7	16.0	16.1	16.3	16.2	16.9	16.4	16.4	15.3	15.4	15.7	15.6	15.2	15.6	15.7	15.9	15.6
牧之原	2.6	3.4	3.0	3.3	3.4	3.6	3.5	3.6	4.0	4.5	5.8	5.7	4.7	3.9	4.0	4.4	4.0	3.8	3.4	3.8	3.9	3.7	3.8	3.1
志布志	4.1	4.0	3.9	3.3	3.7	4.1	4.2	4.5	5.5	6.5	7.3	7.5	6.8	6.3	6.3	5.6	5.6	5.4	5.3	5.3	5.3	5.0	5.0	4.9
鹿 屋	4.7	4.3	6.8	6.4	6.4	6.4	6.3	6.2	6.6	6.9	6.7	6.6	6.6	6.7	6.5	5.7	5.7	5.6	5.5	5.5	5.5	5.4	5.4	5.1
古仁屋	14.0	14.1	14.1	14.1	14.2	14.2	14.3	14.4	14.9	15.6	15.8	15.9	15.9	15.5	14.7	14.4	14.5	13.9	14.5	14.9	15.3	14.7	14.6	14.4
田 代	2.8	2.8	3.2	3.0	3.3	4.2	4.1	4.7	6.1	6.5	5.5	6.0	5.5	5.1	5.1	4.8	5.1	5.0	4.9	5.0	5.0	4.8	4.7	4.6
伊 仙	13.7	13.7	13.8	13.9	14.0	13.9	14.0	14.3	14.8	15.4	15.3	15.2	15.1	15.6	15.2	14.1	14.2	14.3	14.2	14.3	14.6	14.8	14.2	14.1
輝 北	3.3	3.4	2.7	2.8	2.9	3.3	3.4	3.2	3.6	4.2	4.9	5.0	4.5	4.7	4.0	4.6	4.2	4.0	3.8	3.7	4.3	4.5	4.2	3.8
肝付前田	4.4	4.6	4.6	3.9	4.6	4.7	5.0	5.3	6.2	6.9	6.9	6.2	6.0	6.2	6.0	5.8	5.7	5.8	5.8	5.8	5.8	5.7	5.6	5.6
与論島	15.5	15.5	16.0	16.0	16.2	16.3	16.3	16.7	16.6	16.9	17.2	17.3	17.2	16.5	16.5	16.2	15.6	15.6	15.9	15.9	15.8	16.1	15.6	16.2
喜界島	14.2	14.1	14.3	14.3	14.5	14.6	14.9	14.9	15.4	16.0	16.3	16.0	15.8	15.8	14.4	15.1	15.1	15.4	15.7	15.6	15.4	15.2	14.7	14.7
笠 利	13.8	13.6	13.6	13.8	14.1	14.2	14.3	14.4	15.4	16.3	16.5	15.5	15.5	14.3	14.3	14.4	14.4	14.3	14.7	14.8	14.9	14.6	14.0	13.9
中之島	9.4	9.1	9.4	9.7	9.7	9.5	8.0	8.0	11.4	11.6	11.7	12.2	12.3	12.1	11.4	10.9	10.8	10.5	10.3	10.0	9.8	9.7	9.9	9.9
天 城	14.5	14.5	14.5	14.7	14.7	14.7	14.5	14.7	15.9	15.9	16.0	16.4	16.3	16.0	14.2	14.4	15.0	15.0	14.4	14.9	15.3	15.4	15.2	14.6

(3) 被害状況

ア 人的・住家被害 なし

イ 公共施設等被害 被害金額 5,930千円

・ 農業関係被害

① 農作物等被害

作 目		面積等	被害額
		(ha, 頭, 羽)	(千円)
農産物	野 菜	7.6	5,930
	小計	7.6	5,930
合 計		—	5,930

2. 平成 26 年 1 月 24 日 霜害《中種子町、南種子町》

(1) 気象概況

24日は、移動性高気圧が大陸から進み、日本列島の広い範囲を覆った。前日から晴れたため、県内は各地で放射冷却現象が顕著となり冷え込みが強まった。

24日の最低気温は、中種子で0.6度(00時25分)、種子島で3.6度(06時09分)となった。また、大口で-6.0度(06時55分)、さつま柏原で-5.4度(07時28分)、溝辺で-3.9度(04時54分)など、県本土の内陸部を中心に氷点下となった所があった。

なお、前日の23日は、中種子で最低気温が-1.1度まで下がり、1月の日最低気温の低い方から2番目の記録となった。

※ 官署の天気

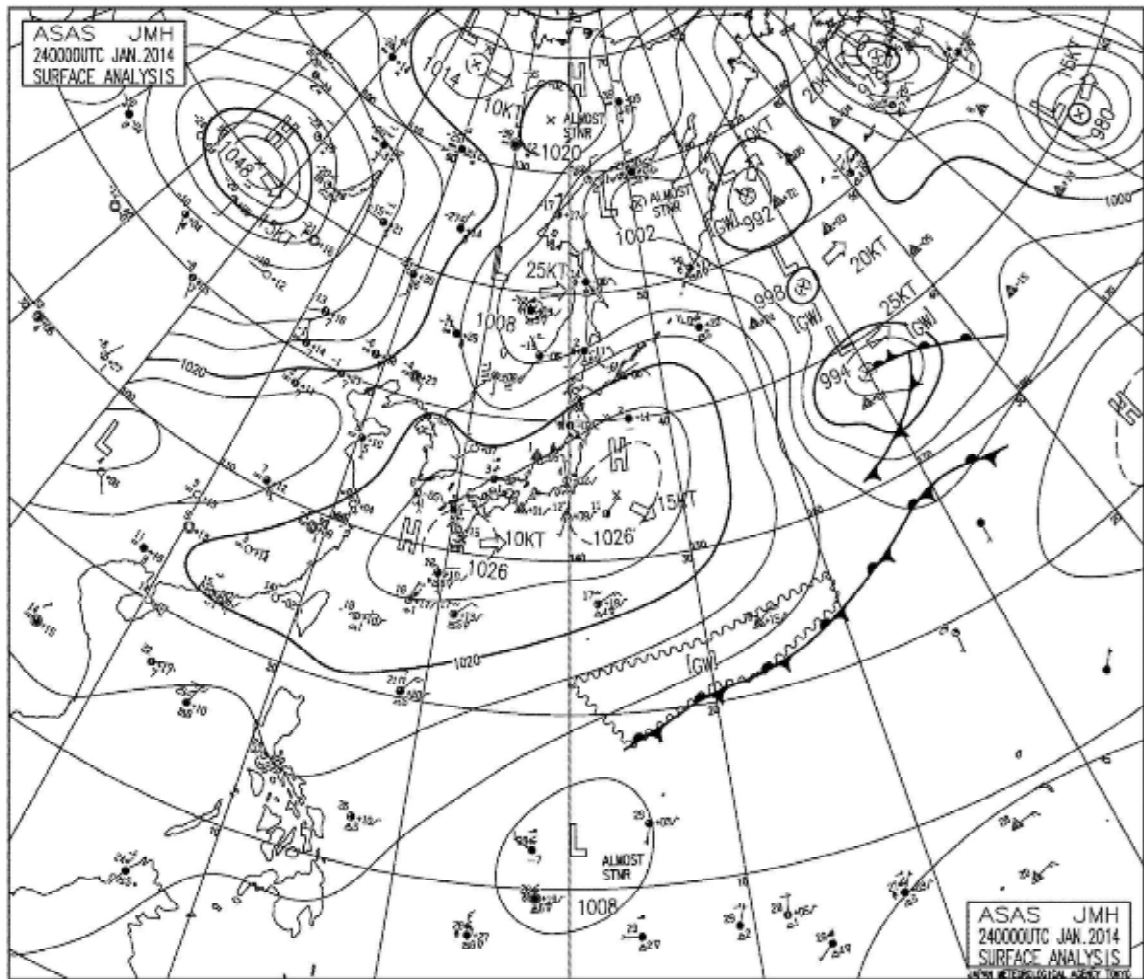
鹿児島・・・24日 晴

(2) 警戒状況

① 注意報・警報発表状況

発表日時	地 域	種 類		解 除
		警 報	注 意 報	
01/24 07:58	鹿児島県(奄美地方除く)	乾燥		

② 地上天気図（平成26年1月24日午前9時00分）



③ 気温

観測所	24日				
	平均気温	最高気温		最低気温	
		値	時分	値	時分
阿久根	8.9	16.0	14:43	2.3	5:33
大口	3.2	15.3	15:54	-6.0	6:55
さつま柏原	3.8	15.8	15:05	-5.4	7:28
中甕	9.3	15.3	14:52	3.3	4:20
川内	5.2	16.4	15:23	-2.2	7:02
溝辺	4.8	14.3	13:34	-3.9	4:54
東市来	7.0	15.6	15:18	-0.9	4:53
鹿児島	8.2	15.4	14:05	1.7	5:52
加世田	7.4	17.0	14:43	-0.5	5:29
喜入	6.5	14.8	15:07	0.1	6:46
枕崎	8.1	15.9	14:35	1.1	7:12
指宿	7.2	15.2	15:21	0.6	7:01
内之浦	6.7	17.3	14:59	-1.0	1:08
種子島	9.8	16.1	13:31	3.6	6:09
中種子	8.0	15.9	12:43	0.6	0:25
上中	12.0	17.2	13:19	7.2	7:05
尾之間	13.0	17.6	14:39	9.0	3:31
名瀬	13.7	19.8	13:12	8.3	0:14
屋久島	9.5	16.4	12:56	4.5	6:50
沖永良部	16.3	19.6	14:40	11.6	3:40
牧之原	5.6	12.1	15:42	-0.8	5:37
志布志	7.4	17.3	14:24	-0.3	6:17
鹿屋	6.1	15.4	14:35	-2.6	6:05
古仁屋	15.3	19.4	13:54	9.3	0:30
田代	3.9	14.2	14:52	-4.4	6:47
伊仙	15.1	20.1	14:19	8.6	1:13
輝北	5.2	13.4	14:47	-1.7	5:41
肝付前田	6.1	16.8	13:44	-2.6	6:43
与論島	16.2	20.4	15:29	10.7	6:33
喜界島	15.6	19.1	13:06	12.0	7:13
笠利	16.1	19.5	14:07	8.0	0:15
中之島	9.0	17.3	12:04	-0.2	0:31
天城	12.9	18.6	15:52	7.0	3:16

④ 気温変化

1月24日の気温変化(氷点下は網掛) (単位 : °C)																								
	1時	2時	3時	4時	5時	6時	7時	8時	9時	10時	11時	12時	13時	14時	15時	16時	17時	18時	19時	20時	21時	22時	23時	24時
阿久根	3.1	3.1	3.7	3.7	3.8	3.2	3.1	2.9	6.7	10.3	12.0	13.8	15.0	15.3	15.6	15.2	14.6	12.3	10.4	10.1	9.7	8.5	8.7	9.5
大口	-3.1	-3.9	-4.4	-5.0	-5.1	-5.4	-5.9	-4.9	-2.0	1.1	7.3	11.3	12.5	14.2	14.8	14.9	13.9	10.3	6.6	4.7	3.4	1.5	0.3	0.4
さつま柏原	-3.3	-3.5	-4.0	-4.3	-4.7	-5.2	-4.5	-4.3	-0.8	1.9	7.6	10.7	13.3	14.9	15.1	15.1	14.6	11.8	7.7	5.1	3.9	2.3	1.5	1.4
中瓶	4.0	3.9	3.3	3.7	3.7	4.3	4.1	6.0	8.1	11.9	13.4	14.5	14.4	14.3	14.6	14.4	14.1	11.2	9.6	8.8	8.2	8.6	12.0	13.1
川内	-0.8	-1.3	-1.5	-1.7	-1.6	-2.1	-2.2	-1.6	0.0	1.9	6.8	11.8	13.3	14.9	15.5	15.8	14.7	9.9	8.0	6.9	5.4	4.8	4.0	4.0
溝辺	-1.0	-1.0	-1.6	-3.2	-3.6	-2.8	-2.2	-1.2	1.6	4.5	8.9	10.6	12.6	13.7	13.3	13.7	12.5	10.7	9.8	5.2	4.3	4.9	3.2	3.0
東市来	0.8	0.3	0.3	0.0	-0.7	0.3	0.5	1.9	5.0	9.3	11.7	13.2	13.7	14.7	15.1	14.9	14.0	10.5	8.9	7.4	6.7	6.3	6.4	7.2
鹿児島	3.6	3.3	3.0	2.3	2.1	1.9	2.0	2.8	5.5	8.7	10.6	11.7	13.5	14.6	14.5	14.4	13.7	13.2	12.0	10.4	9.3	8.4	7.7	7.2
加世田	0.3	0.5	0.6	0.1	-0.2	-0.2	-0.1	0.7	4.5	9.1	13.5	14.3	15.3	15.5	16.6	16.2	15.4	11.9	9.6	8.3	7.5	6.5	6.3	5.6
喜入	1.3	1.1	1.2	0.7	0.4	0.5	0.5	1.5	6.9	9.4	10.9	11.8	12.4	13.5	14.2	13.6	12.6	8.6	7.2	6.7	5.8	5.2	5.3	5.1
枕崎	2.2	2.0	1.7	2.1	1.8	1.6	1.5	2.9	5.7	10.8	14.3	15.1	14.4	15.1	15.0	15.3	14.0	12.8	9.7	8.3	7.5	6.9	7.0	6.7
指宿	2.1	1.6	1.2	1.2	1.1	1.4	0.7	3.0	7.7	10.2	11.8	12.0	13.6	14.7	14.6	14.5	13.5	10.0	7.7	6.8	6.5	5.6	5.2	5.1
内之浦	-0.4	-0.3	0.0	0.7	0.5	0.8	0.2	1.2	6.4	11.4	14.6	15.6	15.4	14.9	17.0	16.4	11.6	7.5	5.3	4.5	5.0	3.6	3.3	4.6
種子島	6.0	5.9	6.4	5.1	4.2	4.1	4.0	5.9	10.7	13.3	14.2	14.9	15.9	15.4	14.9	15.0	14.3	12.0	9.5	8.6	9.4	9.2	8.8	6.8
中種子	2.9	2.7	2.5	2.0	2.4	2.8	2.9	3.6	11.3	13.3	14.3	15.1	15.2	14.6	14.3	14.0	13.1	8.5	7.7	6.4	5.3	5.4	5.3	6.7
上中	8.5	9.1	9.1	9.1	8.8	9.2	7.4	9.0	12.9	13.4	15.9	16.4	16.4	15.1	15.6	15.5	13.8	12.7	11.7	12.4	11.3	10.6	11.2	12.1
尾之間	9.5	9.6	9.4	9.5	9.4	9.6	9.4	11.6	14.1	15.2	16.3	16.9	17.4	16.9	17.1	16.2	15.2	12.9	12.4	12.8	12.9	12.7	12.8	13.1
名瀬	8.4	8.9	8.7	8.7	9.2	10.4	10.9	10.7	11.9	15.0	18.2	18.8	18.6	18.3	18.6	18.6	17.8	15.1	14.2	13.6	13.4	13.7	13.6	13.0
屋久島	5.6	5.3	4.8	5.0	4.7	5.0	4.7	5.7	12.3	14.1	14.8	14.9	15.9	15.5	15.5	15.2	12.7	9.6	8.6	8.5	8.0	7.7	7.6	7.4
沖永良部	13.4	14.0	12.6	12.4	12.7	13.3	12.9	14.4	16.2	16.8	17.2	18.0	18.7	18.9	18.6	18.0	18.3	18.0	17.9	17.8	17.9	16.9	17.9	17.6
牧之原	1.6	1.0	1.9	0.2	0.3	0.7	0.0	1.7	5.3	6.5	8.5	9.7	10.5	11.1	11.4	11.7	10.7	7.1	7.9	5.4	4.9	5.4	5.1	4.9
志布志	1.7	1.3	1.0	0.5	0.5	-0.2	0.1	0.7	3.8	9.3	13.2	15.5	15.4	16.5	16.4	16.1	14.3	11.3	9.0	7.9	6.9	6.1	5.2	4.4
鹿児島	-0.3	-0.7	-1.0	-1.5	-2.1	-2.1	-2.1	-0.5	3.9	8.7	12.5	13.9	14.6	15.0	15.0	14.4	13.7	11.9	8.5	6.4	5.6	4.8	3.9	3.4
古仁屋	11.4	11.8	10.2	11.1	11.3	12.5	13.5	14.4	15.1	16.4	18.3	18.6	18.7	18.4	18.6	17.9	17.5	16.4	16.4	14.9	14.5	15.0	17.0	16.7
田代	-2.3	-2.8	-3.4	-3.6	-3.4	-3.9	-4.0	-2.9	1.2	8.4	11.2	13.0	13.3	13.9	14.0	13.5	10.7	7.4	4.7	3.5	2.3	1.4	0.7	0.7
伊仙	8.8	9.6	10.4	10.5	10.7	10.5	11.3	12.9	15.3	17.6	17.8	18.8	18.5	19.2	18.8	18.8	18.0	16.6	16.6	16.4	16.5	15.5	16.7	16.9
輝北	-0.2	-0.7	-0.8	-0.7	-0.8	-1.4	-0.9	0.6	6.8	8.6	9.7	10.9	11.8	13.0	12.4	12.3	11.5	7.2	5.4	4.8	4.3	3.8	3.9	3.7
肝付前田	0.1	-1.3	-1.5	-1.8	-2.1	-2.3	-2.0	-1.8	3.6	6.6	12.7	14.1	16.4	16.5	16.2	15.2	14.0	11.4	7.5	7.5	5.3	4.4	3.8	3.5
与論島	14.1	13.3	12.4	12.3	12.8	12.9	12.7	13.8	16.6	17.2	18.1	17.7	17.9	19.2	19.4	19.5	18.5	17.1	17.0	16.7	17.4	17.6	17.5	17.5
喜界島	14.7	14.6	14.6	12.4	12.9	12.6	12.1	14.2	16.2	17.8	18.1	18.3	18.7	18.4	18.0	17.9	17.4	15.8	15.4	16.4	15.8	14.1	13.6	13.3
笠利島	11.1	13.5	13.3	14.4	14.2	13.9	11.5	15.7	16.4	17.9	18.2	18.8	18.7	18.9	17.5	17.3	17.5	17.0	16.8	16.8	16.9	16.8	16.7	16.3
中之島	4.0	4.4	4.1	3.7	4.1	3.9	4.9	1.6	8.1	14.1	16.1	16.0	14.5	15.3	15.2	15.2	13.3	10.3	8.1	7.6	9.1	8.6	7.5	7.4
天城	7.6	7.6	7.4	7.7	9.4	8.4	8.8	9.3	12.5	16.3	17.0	17.3	17.3	17.8	17.7	17.8	16.7	15.0	13.3	13.7	13.7	12.4	11.2	13.6

(3) 被害状況

ア 人的・住家被害 なし

イ 公共施設等被害 被害金額 1,942 千円

・ 農業関係被害

① 農作物等被害

作 目		面積等	被害額
		(ha, 頭, 羽)	(千円)
農産物	野 菜	2.6	1,942
	小計	2.6	1,942
合 計		—	1,942

3. 平成 26 年 6 月 2 日 突風《垂水市》

(1) 気象概況

2 日の九州南部は、関東南東沖と三陸沖に中心を持つ高気圧と、黄海にある低気圧に挟まれて等圧線の間隔が狭くなり、南よりの風が強まった。

日最大風速は、枕崎 16.1 m/s（南東・18 時 41 分）、牧之原 14.2 m/s（東南東・18 時 48 分）、中種子 11.5 m/s（東南東・21 時 24 分）を観測した。

日最大瞬間風速は、枕崎 25.3 m/s（南東・18 時 34 分）、田代 21.3 m/s（東南東・20 時 17 分）、牧之原 21.0 m/s（東南東・19 時 20 分）を観測した。

※ 官署の天気

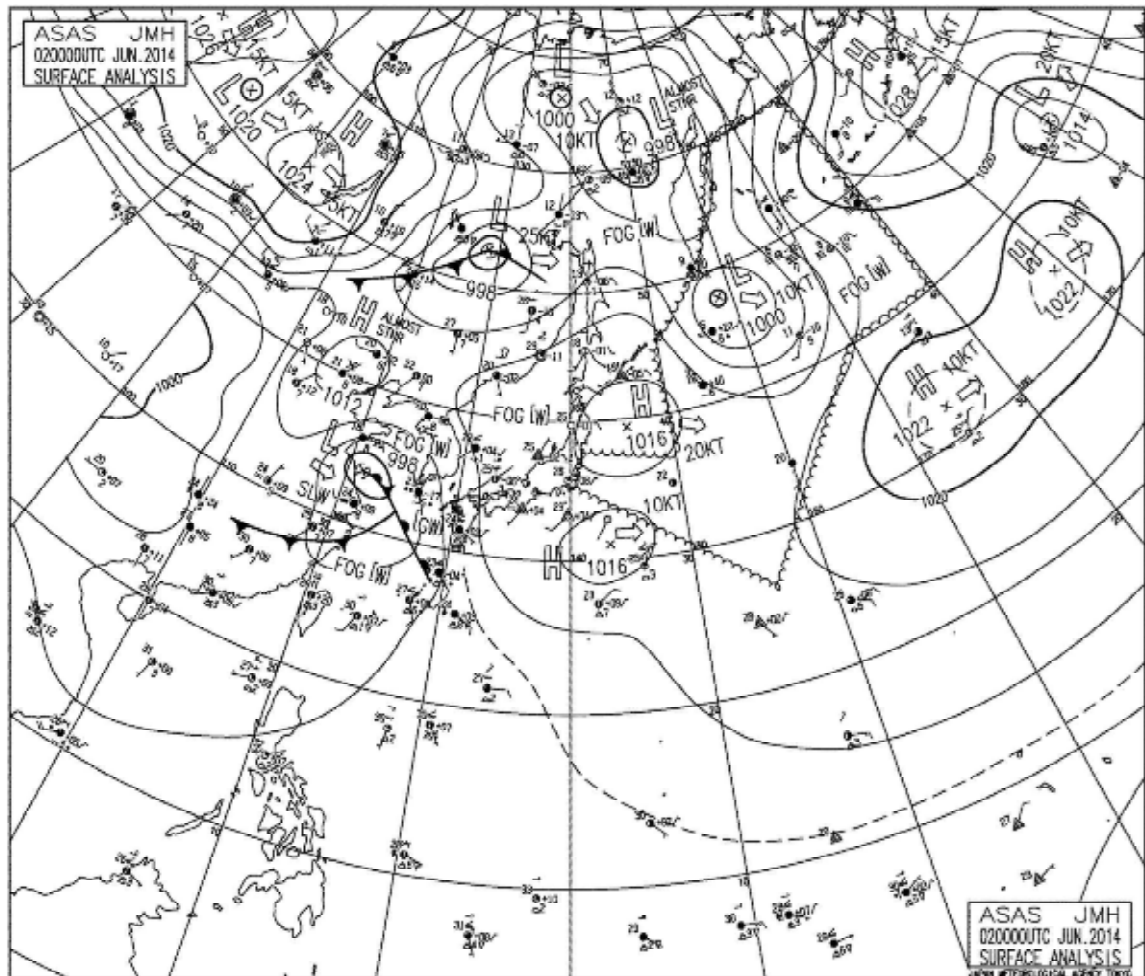
鹿児島・・・ 2 日 曇後雨

(2) 警戒状況

① 注意報・警報発表状況

発表日時	地 域	種 類		解 除
		警 報	注 意 報	
06/02 03:35	鹿児島県（奄美地方除く）		強風、波浪	
06/02 16:03	薩摩地方		強風、波浪	
	大隅地方		強風、波浪	
	種子島・屋久島地方		雷、強風、波浪	

② 地上天気図 (平成 26 年 6 月 2 日 午前 9 時 00 分)



③ 最大風速・最大瞬間風速

観測所	最大風速			最大瞬間風速		
	m/s	風向	時刻	m/s	風向	時刻
阿久根	5.3	ENE	11:14	9.8	E	17:59
大口	5.2	E	15:16	13.7	E	16:46
さつま柏原	4.0	N	16:15	7.6	NE	16:17
中甑	7.3	ESE	23:58	18.4	SE	15:17
川内	9.5	E	11:10	16.7	ESE	19:47
溝辺	9.0	SE	15:31	16.5	E	19:56
東市来	7.8	ESE	18:54	13.5	E	11:29
鹿児島	9.2	SE	19:28	17.0	SE	18:42
加世田	9.0	ESE	18:27	15.0	ESE	18:02
喜入	3.6	SE	20:36	9.2	SE	16:32
枕崎	16.1	SE	18:41	25.3	SE	18:34
指宿	6.5	ESE	16:57	13.4	ESE	19:04
内之浦	5.7	E	19:09	12.8	E	18:39
種子島	9.2	SE	14:29	15.9	SE	13:57
中種子	11.5	ESE	21:24	15.9	ESE	21:21
上中	5.0	ESE	22:36	12.5	ESE	22:12
尾之間	8.8	NNE	20:35	17.5	NNE	20:32
名瀬	7.4	SE	8:50	14.4	SE	8:47
屋久島	11.4	S	21:19	18.0	S	21:17
沖永良部	7.4	ESE	1:30	9.8	SE	10:53
牧之原	14.2	ESE	18:48	21.0	ESE	19:20
志布志	5.1	ESE	19:35	11.4	E	17:43
鹿屋	8.4	NNE	21:03	14.3	ESE	18:43
古仁屋	6.9	ESE	12:58	13.2	ESE	8:28
田代	10.9	SE	19:35	21.3	ESE	20:17
伊仙	5.7	SE	9:35	9.3	SE	11:31
輝北	7.6	SE	18:51	14.6	SSE	18:46
肝付前田	4.9	SW	19:53	14.3	SSW	19:50
与論島	8.3	ESE	3:08	11.3	SE	3:18
喜界島	9.2	ESE	11:20	16.5	SE	12:50
笠利	11.6	SE	13:38	14.9	SE	12:28
中之島	8.9	ENE	17:44	16.0	SE	13:21
天城	7.2	SSE	24:00	10.8	ESE	7:24

(3) 被害状況

ア 人的・住家被害

- ・ 人的被害 なし
- ・ 住家被害

区分 市町村名	住家被害					非住家被害		り災 (世帯)	り災者 (人)
	全壊 (棟)	半壊 (棟)	一部損壊 (棟)	床上浸水 (棟)	床下浸水 (棟)	公共施設 (棟)	その他 (棟)		
垂水市			14						
合計	0	0	14	0	0	0	0	0	0

イ 公共施設等被害 被害金額 1,947 千円

- ・ 農業関係被害
 - ① 農業施設被害

施設	種別	件数	被害額
		(件)	(千円)
共同利用 施設	園芸関係	1	1,500
	小計	1	1,500
非共同利 用施設	園芸関係	1	23
	小計	1	23
合計		2	1,523

② 農作物等被害

作目		面積等	被害額
		(ha, 頭, 羽)	(千円)
農産物	果樹	0.04	424
	小計	0.04	424
合計		—	424

4. 平成 26 年 6 月 13 日 崖崩れ

(1) 被害状況 なし

5. 平成 26 年 7 月 4 日 強風《指宿市》

(1) 気象概況

4 日は種子島・屋久島地方の南海上に梅雨前線が停滞し、大気の状態が不安定になった。日最大風速は、指宿 3.5 m/s (西・11 時 31 分)、鹿児島 6.8m/s (西北西・13 時 23 分)、中種子 11.4m/s (西北西・11 時 36 分)、日最大瞬間風速は、指宿 6.9 m/s (西・10 時 47 分)、鹿児島 10.7m/s (西・13 時 21 分)、中種子 14.4m/s(西北西・14 時 54 分)を観測した。

※ 官署の天気

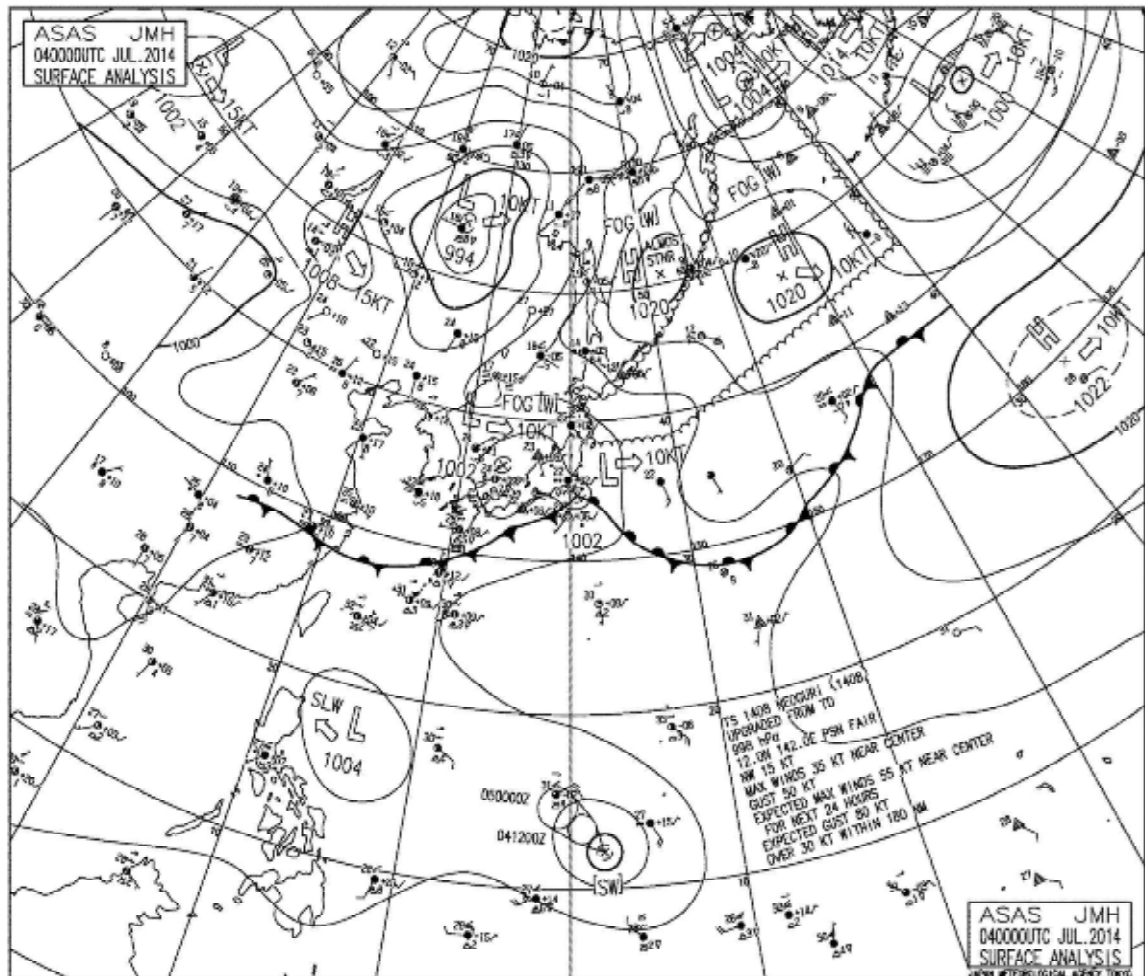
鹿児島・・・4日 曇一時晴

(2) 警戒状況

① 注意報・警報発表状況

発表日時	地 域	種 類		解 除
		警 報	注 意 報	
07/03 19:47	薩摩地方			解除
	大隅地方			解除
	種子島・屋久島地方		雷	
07/04 04:48	種子島・屋久島地方			解除

② 地上天気図 (平成 26 年 7 月 4 日 午前 9 時 00 分)



③ 最大風速・最大瞬間風速

観測所	最大風速			最大瞬間風速		
	m/s	風向	時刻	m/s	風向	時刻
阿久根	5.1	WNW	14:14	7.2	WNW	13:13
大口	3.7	W	12:04	7.9	WNW	11:35
さつま柏原	3.7	SW	14:12	7.5	SSW	13:20
中甑	3.5	W	12:46	7.4	WSW	13:37
川内	4.7	WNW	14:33	8.3	NW	13:32
溝辺	6.3	WNW	11:36	8.7	NW	16:18
東市来	5.4	W	12:27	8.5	W	12:47
鹿児島	6.8	WNW	13:23	10.7	W	13:21
加世田	5.2	WNW	14:24	9.1	WNW	11:18
喜入	2.6	NNE	8:51	8.0	NW	10:30
枕崎	6.2	WNW	12:11	10.6	WNW	11:39
指宿	3.5	W	11:31	6.9	W	10:47
内之浦	5.1	WNW	13:19	11.4	WSW	8:35
種子島	9.7	WNW	12:36	12.1	WNW	12:28
中種子	11.4	WNW	11:36	14.4	WNW	14:54
上中	6.3	WNW	12:54	12.9	WNW	15:09
尾之間	5.9	W	8:24	13.3	W	8:52
名瀬	4.0	NNE	14:37	7.0	N	14:29
屋久島	9.1	NW	14:11	13.9	NW	13:30
沖永良部	4.8	W	10:01	6.7	W	9:53
牧之原	6.8	W	8:43	10.7	WNW	8:32
志布志	2.1	W	15:24	6.7	W	9:59
鹿屋	4.9	WSW	9:27	10.4	WSW	10:37
古仁屋	4.1	WNW	8:57	6.5	WNW	8:34
田代	3.7	WNW	12:10	6.6	NW	14:20
伊仙	4.0	W	11:05	6.5	W	13:14
輝北	4.5	NW	22:23	10.4	NW	11:43
肝付前田	4.5	WSW	8:11	8.9	SW	8:06
与論島	4.3	S	0:01	5.7	S	0:01
喜界島	4.6	WSW	10:14	7.7	WSW	9:45
笠利	8.0	SSW	0:15	9.8	SSW	0:11
中之島	4.8	WSW	11:03	9.9	WSW	12:06
天城	5.3	S	1:23	6.7	S	1:40

(3) 被害状況

ア 人的・住家被害 なし

イ 公共施設等被害 被害金額 681千円

・ 農業関係被害

① 農業施設被害

施設	種別	件数	被害額
		(件)	(千円)
共同利用 施設	園芸関係	1	681
	小計	1	681
合計		1	681

6. 平成26年6月30日～10月13日 地すべり

(3) 被害状況

ア 人的・住家被害 なし

イ 公共施設等被害 被害金額 40,418 千円

・ 土木関係被害（国土交通省所管土木施設）

分 類	県工事		市町村工事		計	
	件 数 (件)	被害額 (千円)	件 数 (件)	被害額 (千円)	件 数 (件)	被害額 (千円)
道 路			1	40,418	1	40,418
合 計	0	0	1	40,418	1	40,418

7. 平成 26 年 6 月 3 日～10 月 28 日 地すべり

(3) 被害状況

ア 人的・住家被害 なし

イ 公共施設等被害 被害金額 49,205 千円

・ 土木関係被害（国土交通省所管土木施設）

分 類	県工事		市町村工事		計	
	件 数 (件)	被害額 (千円)	件 数 (件)	被害額 (千円)	件 数 (件)	被害額 (千円)
道 路			1	49,205	1	49,205
合 計	0	0	1	49,205	1	49,205

8. 平成26年10月4日～11月17日 地すべり

(3) 被害状況

ア 人的・住家被害 なし

イ 公共施設等被害 被害金額 15,951千円

・ 土木関係被害（国土交通省所管土木施設）

分 類	県工事		市町村工事		計	
	件 数 (件)	被害額 (千円)	件 数 (件)	被害額 (千円)	件 数 (件)	被害額 (千円)
道 路	1	15,951			1	15,951
合 計	1	15,951	0	0	1	15,951