

### 第3 降雨災害

#### 1. 平成26年2月26～27日 降雨《西之表市》

##### (1) 気象概況

26日は、低気圧が東シナ海で発生し九州へ接近、27日にかけて低気圧が九州を横断した。県内には湿った空気が次々に流れ込み、大気の状態が不安定となり大雨となった。

1時間降水量は、26日は内之浦61.5ミリ（23時33分）、27日は種子島51.0ミリ（04時32分）と非常に激しい雨が降った。

日降水量は、26日で内之浦136.0ミリ、中甌85.0ミリ、屋久島63.5ミリとなった。27日は屋久島77.0ミリ、種子島64.0ミリだった。

26日から27日にかけての総降水量は、内之浦158.5ミリ、屋久島140.5ミリ、中甌85.0ミリ、種子島83.5ミリとなり、この時期としてはまとまった雨量になった。

##### ※ 官署の天気

鹿児島・・・	26日	雨時々曇
	27日	曇一時雨

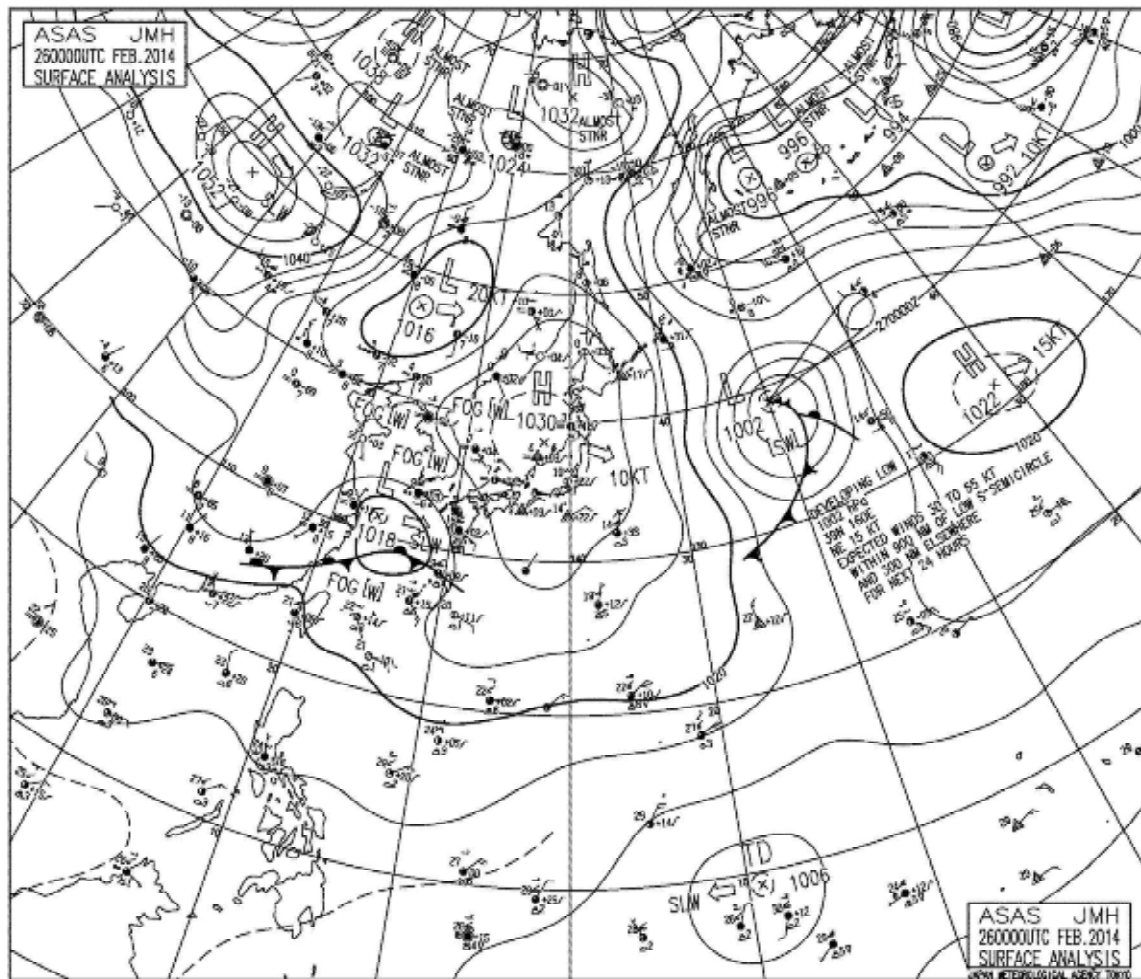
## (2) 警戒状況

## ① 注意報・警報発表状況

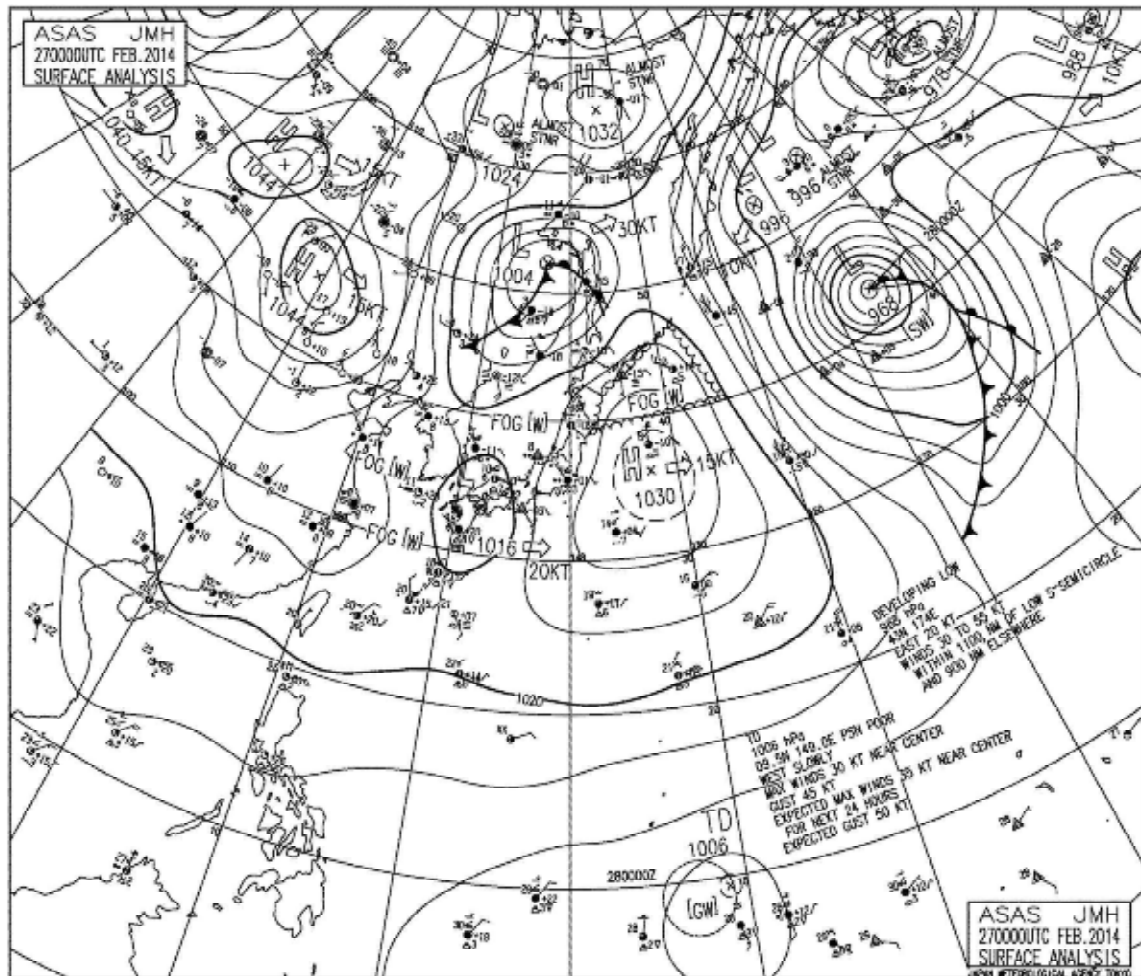
発表日時	地 域	種 類		解 除
		警 報	注 意 報	
02/26 04:18	薩摩地方		強風、波浪	
	種子島・屋久島地方		波浪	
02/26 10:40	薩摩地方		強風、波浪	
	大隅地方		強風、波浪	
	種子島・屋久島地方		波浪	
02/26 16:05	薩摩地方		大雨、雷、強風、波浪、洪水	
	大隅地方		大雨、雷、強風、波浪、洪水	
	種子島地方		大雨、雷、波浪、洪水	
	屋久島地方		雷、波浪	
02/27 01:10	薩摩地方		大雨、雷、強風、波浪、洪水	
	大隅地方		大雨、雷、強風、波浪、洪水	
	種子島・屋久島地方		大雨、雷、波浪、洪水	
02/27 04:57	薩摩地方		雷	
	大隅地方		雷、波浪	
	種子島・屋久島地方		大雨、雷、波浪、洪水	
02/27 06:35	薩摩地方			解除
	大隅地方		波浪	
	種子島・屋久島地方		雷、波浪	
02/27 07:54	大隅地方		波浪	
	種子島・屋久島地方		波浪	
02/27 14:40	大隅地方			解除
	種子島・屋久島地方		強風、波浪	
02/27 22:31	種子島・屋久島地方			解除

② 地上天気図

・平成26年2月26日午前9時00分



・平成26年2月27日午前9時00分



## ③ 降水量

2月26日～27日の降水量（単位：mm）						
観測所	日	26日	27日	計	1時間降水量	
					最大	日 時分
阿久根		12.5	1.5	14.0	3.5	26 21:39
大口		23.5	14.5	38.0	10.0	27 2:06
さつま柏原		26.5	8.5	35.0	8.5	26 22:09
中 甑		85.0	0.0	85.0	36.0	26 21:00
川 内		25.0	10.0	35.0	9.5	26 21:54
溝 辺		50.0	13.5	63.5	10.0	27 00:02
東市来		37.0	3.0	40.0	9.5	26 00:01
鹿児島		47.5	2.5	50.0	16.5	26 23:51
加世田		41.5	3.0	44.5	10.5	26 21:31
喜 入		56.5	3.0	59.5	17.0	26 22:52
枕 崎		51.5	4.5	56.0	15.5	26 23:25
指 宿		40.5	5.0	45.5	10.0	26 21:42
内之浦		136.0	22.5	158.5	61.5	26 23:33
種子島		19.5	64.0	83.5	51.0	27 4:32
中種子		18.5	40.0	58.5	21.0	27 5:04
上 中		12.0	37.0	49.0	20.5	27 5:41
尾之間		42.5	24.0	66.5	20.5	27 0:13
名 瀬		17.0	7.5	24.5	7.0	26 20:31
屋久島		63.5	77.0	140.5	35.5	27 0:54
沖永良部		8.5	8.5	17.0	8.5	27 5:56
牧之原		37.0	4.0	41.0	8.0	26 21:37
志布志		49.0	4.5	53.5	13.0	26 23:53
鹿 屋		32.0	5.0	37.0	8.5	26 22:38
古仁屋		10.0	4.5	14.5	9.5	27 0:28
田 代		45.0	16.5	61.5	12.5	26 22:33
伊 仙		15.5	11.0	26.5	15.5	26 23:13
輝 北		60.5	7.0	67.5	15.5	26 21:31
肝付前田		30.5	6.0	36.5	7.5	26 22:10
与論島		2.5	2.5	5.0	2.5	26 21:26
喜界島		0.0	5.5	5.5	4.0	26 2:21
笠 利		0.0	7.5	7.5	4.0	26 1:25
中之島		31.0	2.5	33.5	28.0	26 22:30
天 城		4.0	14.0	18.0	12.0	27 5:16
紫尾山		31.0	13.0	44.0	10.0	26 21:50
八重山		41.0	9.0	50.0	12.5	27 0:16
吉ヶ別府		43.5	5.0	48.5	9.0	26 22:42
出 水		10.0	7.0	17.0	6.5	27 1:27
大 隅		48.5	5.0	53.5	14.5	26 22:20
佐 多		59.0	26.0	85.0	15.0	27 1:06

## (3) 被害状況

ア 人的・住家被害 なし

イ 公共施設等被害 被害金額 9,000 千円

・ 農業関係被害

① 耕地関係被害

項目		件数	被害額
		(件)	(千円)
農地	田	4	2,000
	畑	2	1,000
	小計	6	3,000
農業用施設	水路	4	4,000
	道路工	2	2,000
	小計	6	6,000
合計		12	9,000

## 2. 平成 26 年 3 月 13 日 大雨、洪水警報《屋久島町》

### (1) 気象概況

13日は、前線を伴った低気圧が発達しながら九州を通過した。県内には前線に向かって暖湿な空気が流れ込み大気の状態が不安定になった。

1時間降水量は、屋久島町小瀬田で100.5ミリ（07時31分）と猛烈な雨を観測。

日降水量は屋久島町で334.5ミリと、3月の平年値の約8割に相当する雨が一日で降った。内之浦は124.0ミリで大雨となった。

### ※ 官署の天気

鹿児島・・・13日 雨後曇時々晴

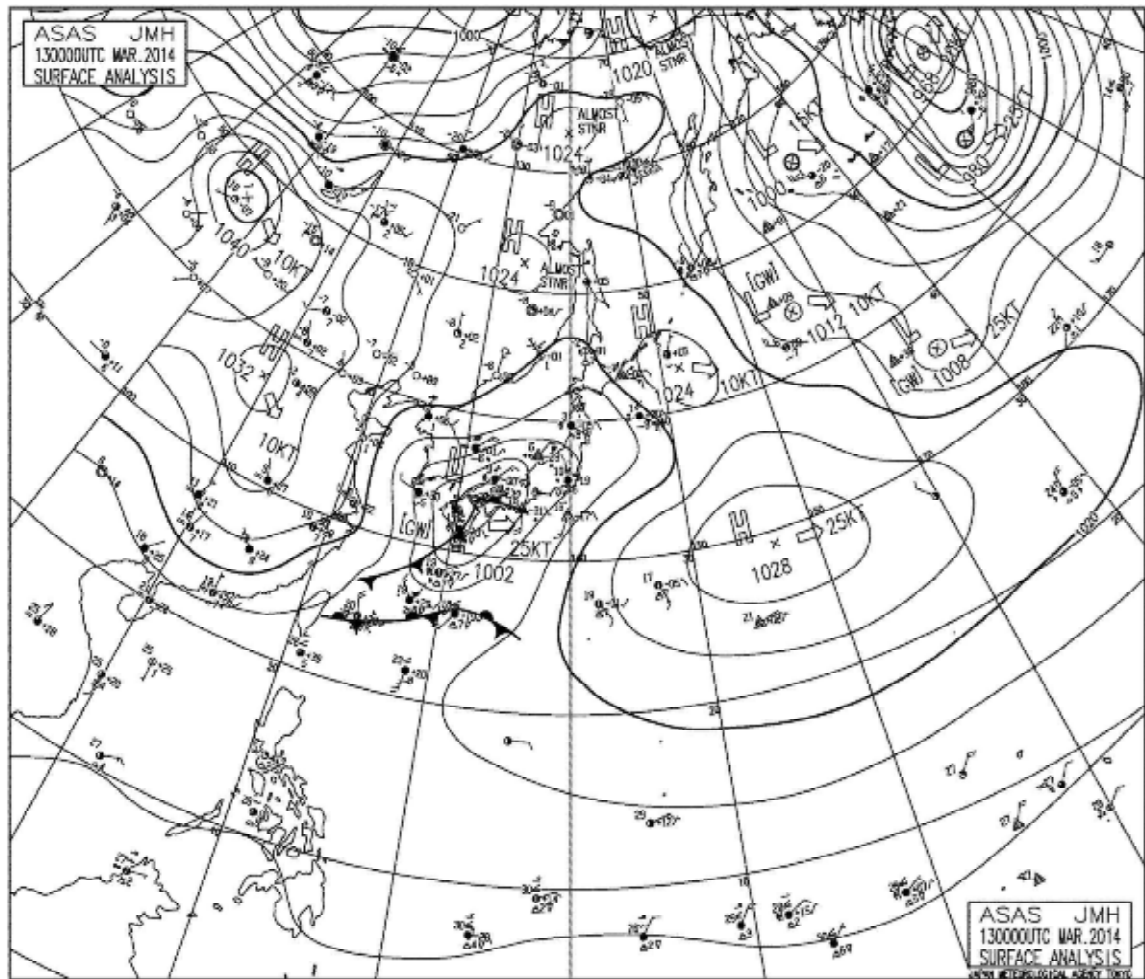
## (2) 警戒状況

## ① 注意報・警報発表状況

発表日時	地 域	種 類		解 除
		警 報	注 意 報	
03/13 05:35	薩摩地方		大雨、雷、強風、波浪、洪水	
	大隅地方		大雨、雷、強風、波浪、洪水	
	種子島地方		大雨、雷、強風、波浪、洪水	
	屋久島地方		雷、強風、波浪	
03/13 07:07	鹿児島県（奄美地方除く）		大雨、雷、強風、波浪、洪水	
03/13 07:20	薩摩地方		大雨、雷、強風、波浪、洪水	
	大隅地方		大雨、雷、強風、波浪、洪水	
	種子島地方		大雨、雷、強風、波浪、洪水	
	屋久島地方	大雨、洪水	雷、強風、波浪	
03/13 10:35	薩摩地方		強風、波浪	
	大隅地方		強風、波浪	
	種子島地方		強風、波浪	
	屋久島地方	大雨	強風、波浪、洪水	
03/13 13:38	鹿児島県（奄美地方除く）		強風、波浪	
03/13 22:17	鹿児島県（奄美地方除く）		波浪	



② 地上天気図（平成 26 年 3 月 13 日午前 9 時 00 分）



## ③ 降水量

3月13日の降水量 (単位 : mm)					
観測所	日 13日	計	1時間降水量		
			最大	日	時分
阿久根	23.0	23.0	11.0	13	6:23
大口	44.5	44.5	24.5	13	7:53
さつま柏原	40.0	40.0	22.5	13	7:42
中甑	28.5	28.5	13.5	13	6:25
川内	46.5	46.5	24.5	13	7:28
溝辺	42.5	42.5	10.5	13	8:05
東市来	35.0	35.0	12.5	13	7:25
鹿児島	43.5	43.5	15.5	13	7:40
加世田	58.5	58.5	18.5	13	7:19
喜入	54.0	54.0	16.5	13	7:46
枕崎	53.0	53.0	23.5	13	7:19
指宿	55.5	55.5	26.5	13	7:59
内之浦	124.0	124.0	29.5	13	7:21
種子島	52.0	52.0	29.0	13	8:47
中種子	51.5	51.5	26.5	13	9:04
上中	45.0	45.0	33.0	13	9:28
尾之間	35.5	35.5	18.5	13	8:59
名瀬	40.0	40.0	11.5	13	4:51
屋久島	334.5	334.5	100.5	13	7:31
沖永良部	50.0	50.0	23.5	13	4:02
牧之原	33.0	33.0	13.5	13	8:16
志布志	44.5	44.5	14.5	13	8:27
鹿屋	32.5	32.5	15.0	13	8:18
古仁屋	52.5	52.5	18.0	13	3:45
田代	55.0	55.0	16.0	13	7:11
伊仙	34.5	34.5	16.5	13	4:45
輝北	37.0	37.0	13.0	13	8:25
肝付前田	26.5	26.5	11.0	13	8:19
与論島	75.5	75.5	27.5	13	2:33
喜界島	14.0	14.0	5.5	13	6:33
笠利	46.5	46.5	22.0	13	4:13
中之島	23.5	23.5	7.0	13	7:27
天城	12.0	12.0	5.5	13	3:42
紫尾山	72.5	72.5	21.0	13	7:41
八重山	58.0	58.0	17.5	13	7:33
吉ヶ別府	49.0	49.0	14.0	13	8:13
出水	16.0	16.0	6.5	13	7:24
大隅	41.5	41.5	12.5	13	8:41
佐多	41.0	41.0	14.0	13	7:00

(3) 被害状況 なし

### 3. 平成26年3月29日～30日 大雨・洪水警報《鹿児島市、枕崎市、指宿市、南さつま市、南九州市》

#### (1) 気象概況

29日に大陸東岸で低気圧が発生し、その後、前線を伴いながら東進した。30日未明に低気圧が九州付近を通過し、県本土を中心にまとまった雨が降った。

1時間降水量は、枕崎48.0ミリ（29日23時46分）、喜入39.5ミリ（29日24時00分）、指宿29.5ミリ（30日00時05分）と、29日夜遅くから30日未明にかけて降水量が多くなった。

2日間の降水量は、吉ヶ別府103.5ミリ、屋久島99.5ミリ、喜入94.0ミリ、指宿89.5ミリと、まとまった雨量になった。

#### ※ 官署の天気

鹿児島・・・ 29日 大雨  
30日 曇時々雨後一時晴

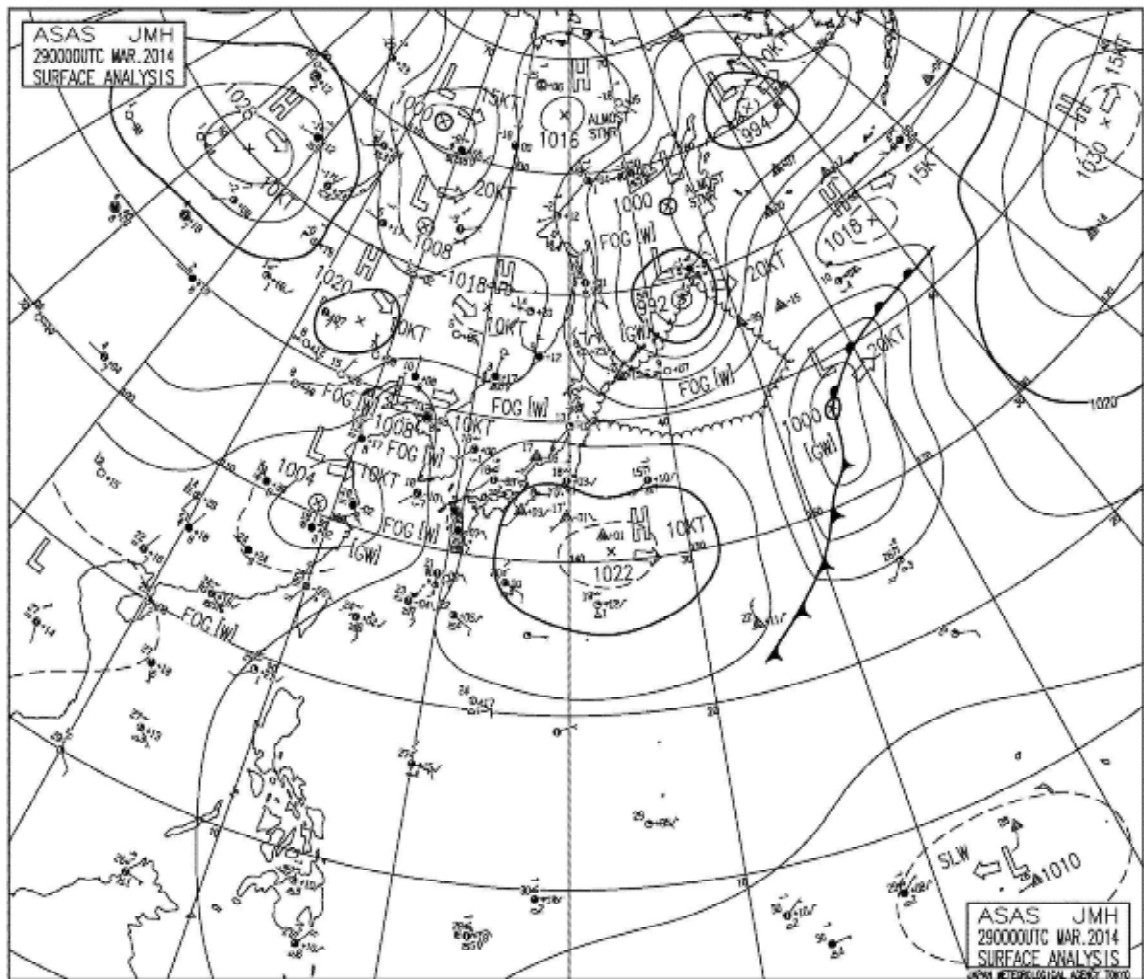
## (2) 警戒状況

## ① 注意報・警報発表状況

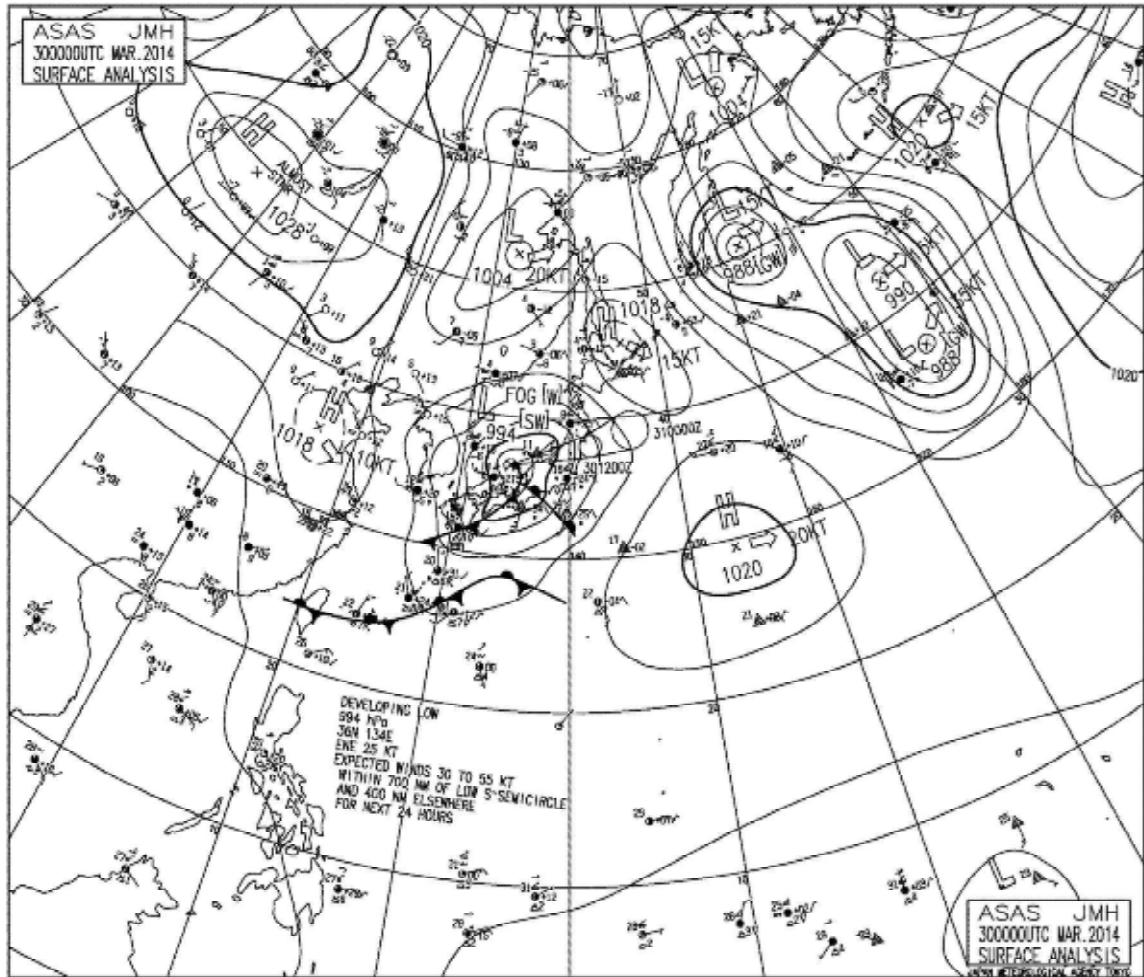
発表日時	地 域	種 類		解 除
		警 報	注 意 報	
03/29 04:49	薩摩地方		強風、波浪	
03/29 07:50	薩摩地方		強風、波浪	
	種子島・屋久島地方		雷	
03/29 10:15	薩摩地方		雷、強風、波浪	
	大隅地方		雷	
	種子島・屋久島地方		雷	
03/29 15:52	薩摩地方		大雨、雷、強風、波浪、洪水	
	大隅地方		大雨、雷、強風、波浪、洪水	
	種子島地方		大雨、雷、強風、波浪、洪水	
	屋久島地方		大雨、雷、強風、波浪	
03/29 23:55	鹿児島・日置	大雨、洪水	雷、強風、波浪	
	出水・伊佐		大雨、雷、強風、波浪、洪水	
	川薩・姶良		大雨、雷、強風、波浪、洪水	
	甕島		大雨、雷、強風、波浪、洪水	
	指宿・川辺	大雨、洪水	雷、強風、波浪	
	大隅地方		大雨、雷、強風、波浪、洪水	
	種子島地方		大雨、雷、強風、波浪、洪水	
屋久島地方		大雨、雷、強風、波浪		
03/30 02:39	薩摩地方		大雨、雷、強風、波浪	
	大隅地方		大雨、雷、強風、波浪	
	種子島地方		大雨、雷、強風、波浪、洪水	
	屋久島地方		大雨、雷、強風、波浪	
03/30 05:13	鹿児島県（奄美地方除く）		強風、波浪	
03/30 20:25	鹿児島・日置			解除
	出水・伊佐			解除
	川薩・姶良			解除
	甕島		強風、波浪	
	指宿・川辺		強風、波浪	
	曾於			解除
	肝属		強風、波浪	
種子島・屋久島地方		強風、波浪		

② 地上天気図

・平成26年3月29日午前9時00分



・平成26年3月30日午前9時00分



## ③ 降水量

3月29日～30日の降水量（単位：mm）						
観測所	日	29日	30日	計	1時間降水量	
					最大	日 時分
阿久根		38.5	27.0	65.5	16.0	30 1:10
大口		50.5	12.5	63.0	7.0	29 23:53
さつま柏原		47.5	13.5	61.0	8.0	29 23:34
中 甑		80.0	7.5	87.5	16.5	29 16:06
川 内		42.0	8.0	50.0	8.0	29 23:27
溝 辺		45.5	20.5	66.0	13.0	30 2:58
東市来		43.5	14.0	57.5	9.0	30 2:35
鹿児島		60.5	9.5	70.0	17.0	29 12:20
加世田		60.5	6.5	67.0	11.0	29 11:15
喜 入		83.5	10.5	94.0	39.5	29 24:00
枕 崎		74.0	12.0	86.0	48.0	29 23:46
指 宿		61.5	28.0	89.5	29.5	30 0:05
内之浦		45.0	23.5	68.5	14.5	29 24:00
種子島		12.5	8.0	20.5	4.5	30 5:05
中種子		15.5	42.0	57.5	24.5	30 3:00
上 中		8.0	8.5	16.5	6.5	30 2:18
尾之間		13.5	14.5	28.0	11.5	30 1:59
名 瀬		8.0	39.0	47.0	17.5	30 5:25
屋久島		59.5	40.0	99.5	24.0	30 2:31
沖永良部		0.0	15.5	15.5	11.0	30 3:55
牧之原		44.0	9.0	53.0	10.0	29 23:29
志布志		36.0	30.5	66.5	27.5	30 0:41
鹿 屋		39.5	22.0	61.5	18.0	30 0:22
古仁屋		13.5	42.0	55.5	23.0	30 0:51
田 代		28.5	6.0	34.5	9.5	29 23:20
伊 仙		0.0	48.5	48.5	25.0	30 3:22
輝 北		56.5	18.5	75.0	22.5	30 0:19
肝付前田		31.0	19.0	50.0	16.5	30 0:27
与論島		0.0	11.5	11.5	7.5	30 3:58
喜界島		0.0	45.5	45.5	18.5	30 1:34
笠 利		0.5	37.5	38.0	12.0	30 5:29
中之島		7.5	1.0	8.5	4.0	29 21:40
天 城		0.0	67.0	67.0	27.5	30 3:03
紫尾山		67.5	27.0	94.5	12.0	30 0:02
八重山		54.5	23.5	78.0	13.0	30 3:11
吉ヶ別府		53.5	50.0	103.5	26.5	30 0:28
出 水		29.5	24.0	53.5	10.5	30 2:08
大 隅		42.5	31.0	73.5	26.5	30 0:37
佐 多		39.0	4.0	43.0	11.5	29 23:01

## (3) 被害状況 なし

## 4. 平成 26 年 5 月 14 日～15 日 降雨《南大隅町》

## (1) 気象概況

14 日は、梅雨前線が大陸から九州南岸へ延び、東シナ海の前線上に低気圧が発生した。  
15 日 09 時には梅雨前線が奄美付近まで南下した。

1 時間降水量は、田代 39.5 ミリ (14 日 17 時 15 分)、与論島 36.5 ミリ (15 日 06 時 05 分)、加世田 34.5 ミリ (14 日 15 時 41 分) と、激しい雨が降った。

2 日間の降水量は、内之浦 70.5 ミリ、大口 69.5 ミリ、さつま柏原 68.0 ミリ、佐多と加世田は 67.5 ミリとまとまった雨量になった。

## ※ 官署の天気

鹿児島・・・ 14 日 大雨一時曇  
15 日 雨時々曇後晴

## (2) 警戒状況

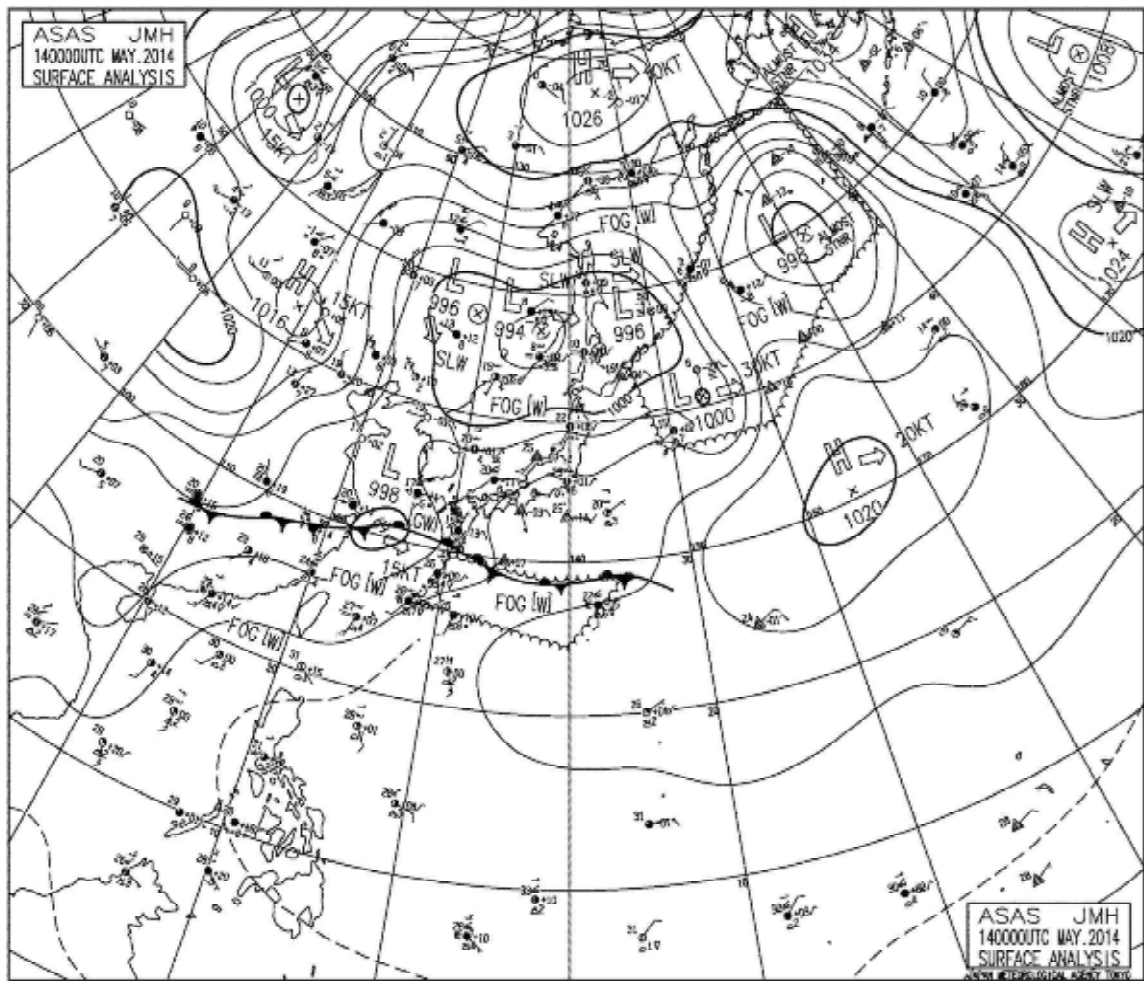
## ① 注意報・警報発表状況

発表日時	地 域	種 類		解 除
		警 報	注 意 報	
05/14 10:29	薩摩地方		大雨、雷、強風、波浪、洪水	
	大隅地方		大雨、雷、強風、波浪、洪水	
	種子島・屋久島地方		大雨、雷、波浪、洪水	
05/14 15:18	薩摩地方		大雨、雷、強風、波浪、洪水	
	大隅地方		大雨、雷、強風、波浪、洪水	
	種子島・屋久島地方		大雨、雷、波浪、洪水	
05/14 18:30	薩摩地方		強風、波浪	
	大隅地方		強風、波浪	
	種子島地方		大雨、雷、波浪、洪水	
	屋久島地方		雷、波浪	
05/14 20:20	薩摩地方		強風、波浪	
	大隅地方		強風、波浪	
	種子島・屋久島地方		波浪	
05/15 02:35	薩摩地方			解除
	大隅地方			解除
	種子島・屋久島地方		波浪	
05/15 20:25	種子島・屋久島地方			解除

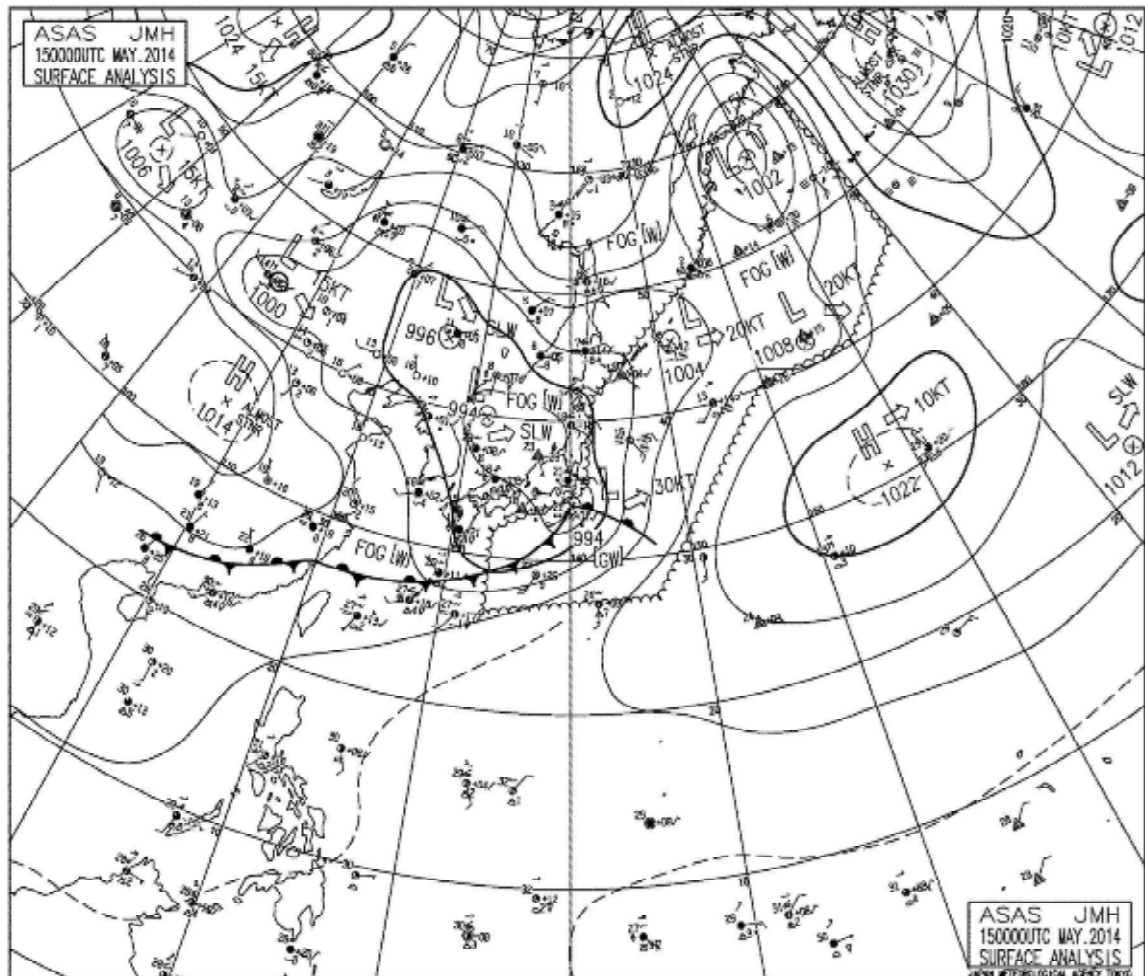


② 地上天気図

・平成26年5月14日午前9時00分



・平成26年5月15日午前9時00分



## ③ 降水量

5月14日～15日の降水量（単位：mm）						
観測所	日	14日	15日	計	1時間降水量	
					最大	日 時分
阿久根		41.5	1.5	43.0	14.0	14 14:17
大口		68.0	1.5	69.5	18.0	14 14:42
さつま柏原		66.5	1.5	68.0	18.0	14 16:15
中甑		53.5	0.5	54.0	14.5	14 13:41
川内		50.5	1.0	51.5	18.0	14 16:02
溝辺		64.0	1.0	65.0	15.0	14 16:24
東市来		47.5	1.5	49.0	14.5	14 15:56
鹿児島		64.5	0.0	64.5	24.5	14 16:11
加世田		67.0	0.5	67.5	34.5	14 15:41
喜入		42.5	0.0	42.5	13.0	14 15:34
枕崎		30.5	1.0	31.5	11.0	14 15:19
指宿		32.0	0.5	32.5	11.0	14 15:30
内之浦		70.5	0.0	70.5	23.5	14 17:29
種子島		58.5	0.0	58.5	27.5	14 18:08
中種子		50.0	0.0	50.0	26.5	14 15:36
上中		24.0	0.0	24.0	9.5	14 15:29
尾之間		35.5	0.5	36.0	13.0	14 15:06
名瀬		8.5	18.0	26.5	18.0	15 0:54
屋久島		51.0	0.0	51.0	20.0	14 15:07
沖永良部		0.0	37.5	37.5	13.0	15 3:18
牧之原		42.5	2.0	44.5	12.5	14 16:17
志布志		32.0	0.5	32.5	10.0	14 12:26
鹿屋		26.0	0.5	26.5	9.5	14 15:51
古仁屋		2.0	9.0	11.0	7.5	15 1:16
田代		83.0	2.5	85.5	39.5	14 17:15
伊仙		1.0	5.0	6.0	1.5	15 2:46
輝北		44.0	1.5	45.5	12.0	14 16:02
肝付前田		30.0	0.5	30.5	7.5	14 15:38
与論島		0.0	54.5	54.5	36.5	15 6:05
喜界島		1.5	28.0	29.5	21.5	15 1:44
笠利		7.0	14.0	21.0	12.5	15 1:12
中之島		48.0	0.0	48.0	28.5	14 18:28
天城		0.0	0.5	0.5	0.5	15 18:54
紫尾山		57.5	5.0	62.5	15.0	14 16:06
八重山		69.5	6.5	76.0	19.0	14 16:14
吉ヶ別府		47.5	1.0	48.5	15.0	14 15:47
出水		42.0	0.5	42.5	12.5	14 14:32
大隅		53.5	0.0	53.5	15.5	14 15:44
佐多		66.5	1.0	67.5	25.0	14 17:32

## (3) 被害状況

ア 人的・住家被害 なし

イ 公共施設等被害 被害金額 8,058 千円

・ 土木関係被害（国土交通省所管土木施設）

分 類	県工事		市町村工事		計	
	件 数	被害額	件 数	被害額	件 数	被害額
	(件)	(千円)	(件)	(千円)	(件)	(千円)
道 路	1	8,058			1	8,058
合 計	1	8,058	0	0	1	8,058

## 5. 平成26年5月26日 大雨・洪水警報《南種子町、屋久島町》

## (1) 気象概況

26日は梅雨前線が東シナ海から九州南岸へ延び、その後南下した。県内は暖湿な空気や前線が通過した影響で、大気の状態が不安定となった。

1時間降水量は、上中 49.0 ミリ（16時12分）、与論島 33.0 ミリ（20時03分）、中甕 32.5 ミリ（04時08分）と激しい雨を観測した。

日降水量は、上中 183.5 ミリ、尾之間 110.0 ミリ、中甕 103.0 ミリと 100 ミリを超えて大雨となった。そのほかにも種子島 92.0 ミリ、中種子は 90.0 ミリ、屋久島 82.5 ミリとまとまった雨量になった。

## ※ 官署の天気

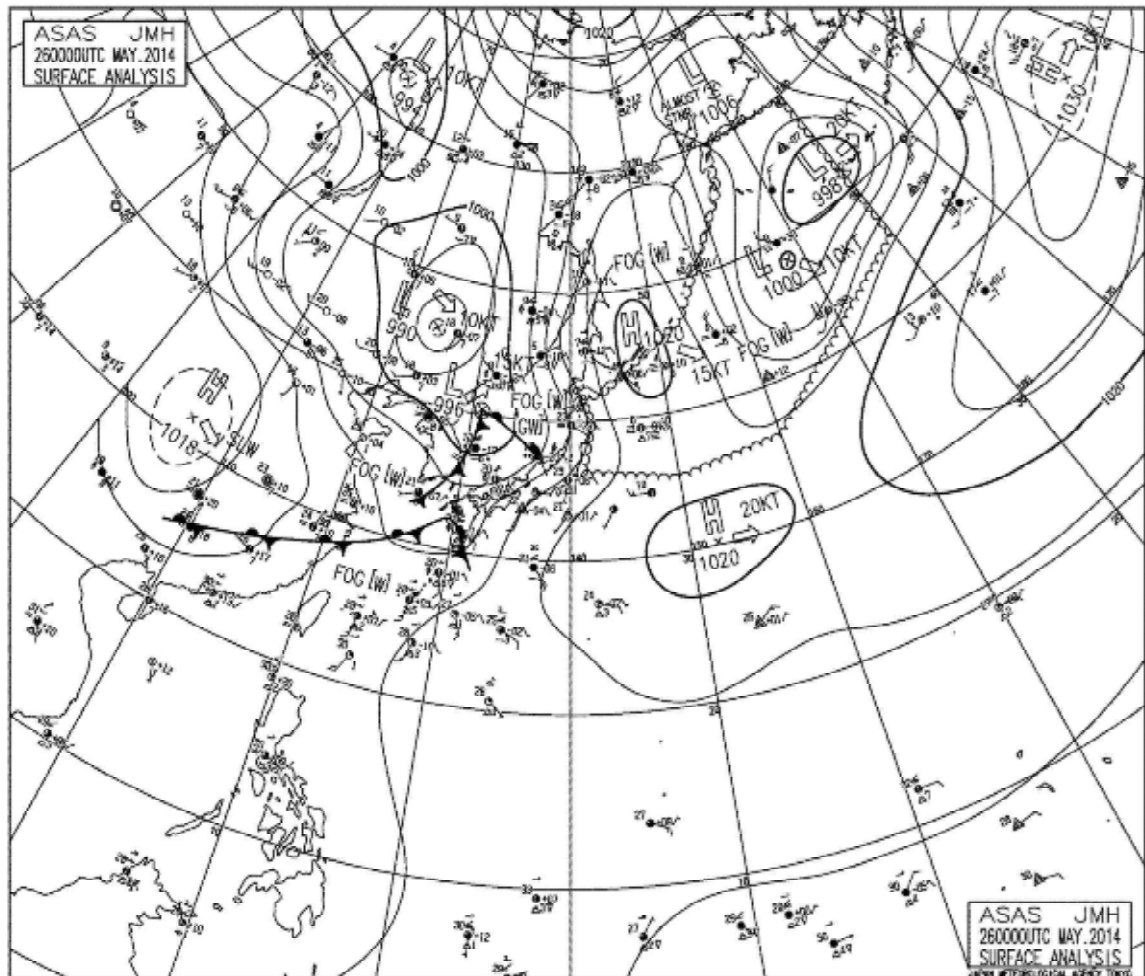
鹿児島・・・ 26日 大雨後曇一時晴

## (2) 警戒状況

## ① 注意報・警報発表状況

発表日時	地 域	種 類		解 除
		警 報	注 意 報	
05/26 04:12	薩摩地方		大雨、雷、強風、波浪、洪水	
	大隅地方		大雨、雷、強風、波浪、洪水	
	種子島地方		大雨、雷、波浪、洪水	
	屋久島地方		雷、波浪	
05/26 09:16	薩摩地方		大雨、雷、強風、波浪、洪水	
	大隅地方		大雨、雷、強風、波浪、洪水	
	種子島・屋久島地方		大雨、雷、波浪、洪水	
05/26 13:05	鹿児島・日置		大雨、雷、強風、波浪	
	出水・伊佐		雷、強風、波浪	
	川薩・始良		大雨、雷、強風、波浪	
	甕島		大雨、雷、強風、波浪	
	指宿・川辺		雷、強風、波浪	
	曾於		雷、強風、波浪	
	肝属		大雨、雷、強風、波浪	
	種子島地方 屋久島地方	大雨、洪水	大雨、雷、波浪、洪水 雷、波浪	
05/26 15:16	鹿児島・日置			解除
	出水・伊佐		濃霧	
	川薩・始良		濃霧	
	甕島			解除
	指宿・川辺			解除
	曾於		波浪	
	肝属		大雨、波浪	
	種子島・屋久島地方	大雨、洪水	雷、波浪	
05/26 16:52	出水・伊佐			解除
	川薩・始良			解除
	大隅地方		波浪	
	種子島・屋久島地方		大雨、雷、波浪	
05/26 19:45	大隅地方			解除
	種子島・屋久島地方			解除

② 地上天気図（平成26年5月26日午前9時00分）



## ③ 降水量

5月26日の降水量 (単位 : mm)					
観測所	日 26日	計	1時間降水量		
			最大	日	時分
阿久根	37.5	37.5	17.0	26	4:59
大口	53.5	53.5	19.0	26	5:55
さつま柏原	59.5	59.5	15.5	26	5:26
中甑	103.0	103.0	32.5	26	4:08
川内	59.0	59.0	18.5	26	6:26
溝辺	56.0	56.0	16.5	26	5:59
東市来	56.5	56.5	20.0	26	5:57
鹿児島	77.5	77.5	22.5	26	6:52
加世田	33.5	33.5	8.0	26	4:48
喜入	50.5	50.5	10.0	26	5:40
枕崎	77.0	77.0	20.5	26	8:23
指宿	74.0	74.0	14.0	26	8:55
内之浦	88.5	88.5	16.5	26	10:55
種子島	92.0	92.0	20.0	26	13:20
中種子	90.0	90.0	20.0	26	10:38
上中	183.5	183.5	49.0	26	16:12
尾之間	110.0	110.0	23.0	26	11:22
名瀬	33.0	33.0	15.5	26	16:40
屋久島	82.5	82.5	15.5	26	12:21
沖永良部	19.0	19.0	10.0	26	18:44
牧之原	54.5	54.5	15.0	26	7:16
志布志	56.0	56.0	11.0	26	6:36
鹿屋	57.0	57.0	12.0	26	5:50
古仁屋	56.0	56.0	26.5	26	17:26
田代	60.0	60.0	10.5	26	5:42
伊仙	23.5	23.5	11.5	26	17:33
輝北	62.5	62.5	15.5	26	7:09
肝付前田	56.0	56.0	10.5	26	6:09
与論島	64.5	64.5	33.0	26	20:03
喜界島	35.5	35.5	19.0	26	17:33
笠利	29.5	29.5	10.0	26	16:52
中之島	82.5	82.5	23.5	26	10:20
天城	10.5	10.5	5.0	26	16:24
紫尾山	47.5	47.5	15.0	26	5:22
八重山	60.5	60.5	18.0	26	6:32
吉ヶ別府	81.5	81.5	13.0	26	12:02
出水	49.0	49.0	27.5	26	5:20
大隅	61.5	61.5	13.5	26	7:24
佐多	96.0	96.0	20.0	26	10:04

## (3) 被害状況

ア 人的・住家被害 なし

イ 公共施設等被害 被害金額 132,677千円

・ 土木関係被害（国土交通省所管土木施設）

分類	県工事		市町村工事		計	
	件数	被害額	件数	被害額	件数	被害額
	(件)	(千円)	(件)	(千円)	(件)	(千円)
道路			1	120,681	1	120,681
合計	0	0	1	120,681	1	120,681

・ その他

区分	件数	被害額	備考
		(千円)	
土木関係	67	11,996	
合計	67	11,996	



## 6. 平成 26 年 6 月 3 日 大雨・洪水警報《中種子町、南種子町》

## (1) 気象概況

3 日は寒冷前線が南西諸島に沿うように延び、東進して県内を通過した。県内は湿った空気や前線の通過により、大気の状態が不安定となった。

1 時間降水量は、上中 64.5 ミリ (06 時 11 分)、中之島 59.0 ミリ (01 時 03 分) と非常に激しい雨を観測。尾之間 46.5 ミリ (09 時 38 分)、指宿 (22 時 30 分) と内之浦 (23 時 29 分) は 38.5 ミリと激しい雨を観測した。

日降水量は、尾之間 204.0 ミリ、上中 181.0 ミリ、内之浦 136.5 ミリ、中種子 132.5 ミリ、屋久島 109.0 ミリと大雨となった。

## ※ 官署の天気

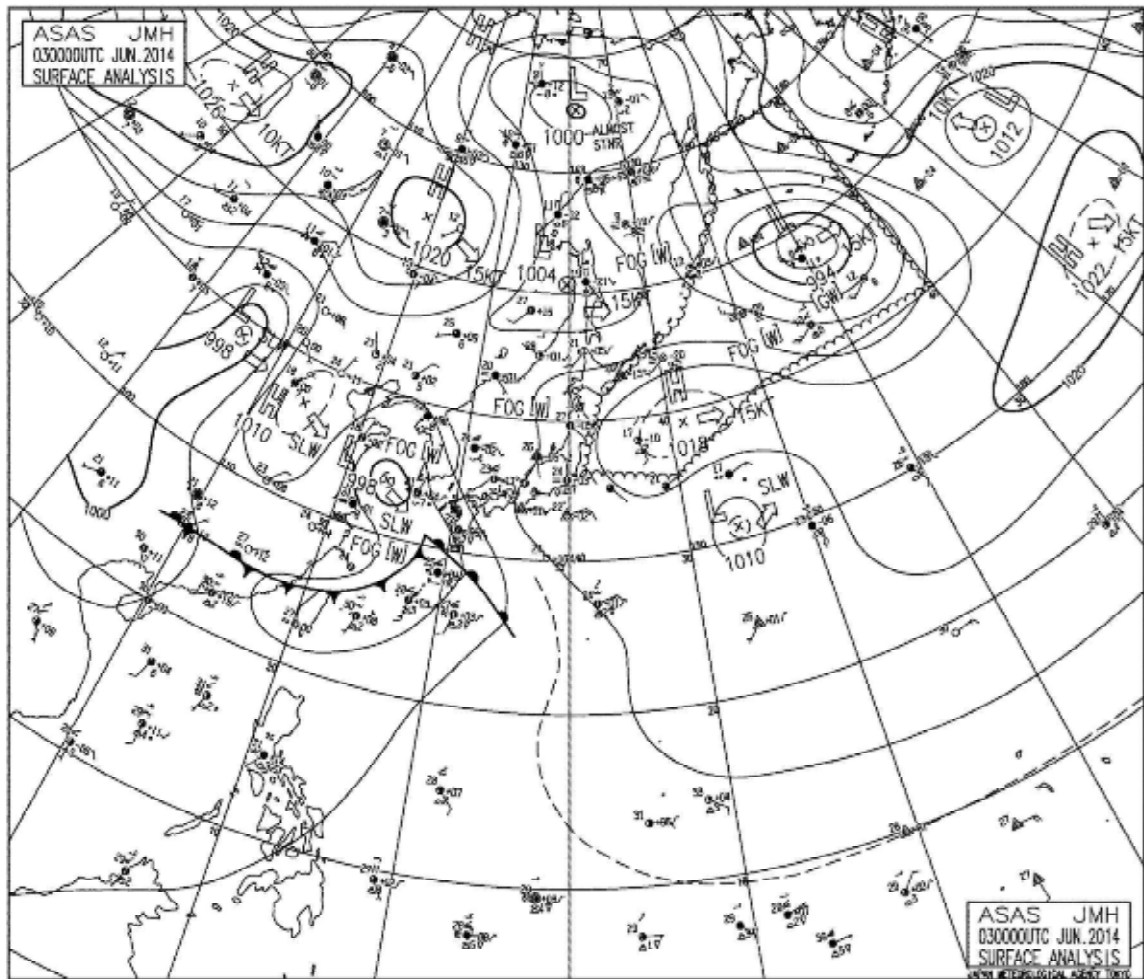
鹿児島・・・ 3 日 曇一時雨

## (2) 警戒状況

## ① 注意報・警報発表状況

発表日時	地 域	種 類		解 除
		警 報	注 意 報	
06/03 05:04	薩摩地方		雷、強風、波浪	
	大隅地方		雷、強風、波浪	
	種子島地方		大雨、雷、強風、波浪、洪水	
	屋久島地方		雷、強風、波浪	
06/03 06:08	薩摩地方		雷、強風、波浪	
	大隅地方		雷、強風、波浪	
	種子島地方	大雨、洪水	雷、強風、波浪	
	屋久島地方		雷、強風、波浪	
06/03 09:45	薩摩地方		雷、強風、波浪	
	大隅地方		雷、強風、波浪	
	種子島・屋久島地方		大雨、雷、強風、波浪	
06/03 15:50	薩摩地方		大雨、雷、強風、波浪、洪水	
	大隅地方		大雨、雷、強風、波浪、洪水	
	種子島・屋久島地方		大雨、雷、波浪、洪水	
06/03 22:27	薩摩地方		大雨、雷、洪水	
	大隅地方		大雨、雷、強風、波浪、洪水	
	種子島・屋久島地方		大雨、雷、波浪、洪水	

② 地上天気図（平成26年6月3日午前9時00分）



## ③ 降水量

6月3日の降水量 (単位 : mm)					
観測所	日 3日	計	1時間降水量		
			最大	日	時分
阿久根	23.0	23.0	20.0	3	23:59
大口	18.5	18.5	6.0	3	22:15
さつま柏原	--	--	--	--	--
中甕	9.0	9.0	2.5	3	24:00
川内	19.5	19.5	6.5	3	24:00
溝辺	26.5	26.5	9.5	3	5:33
東市来	18.5	18.5	7.5	3	23:35
鹿児島	29.0	29.0	7.5	3	23:33
加世田	16.0	16.0	5.5	3	23:43
喜入	41.0	41.0	10.0	3	23:09
枕崎	25.5	25.5	8.0	3	3:53
指宿	76.0	76.0	38.5	3	22:30
内之浦	136.5	136.5	38.5	3	23:29
種子島	68.5	68.5	13.5	3	4:40
中種子	132.5	132.5	22.0	3	9:54
上中	181.0	181.0	64.5	3	6:11
尾之間	204.0	204.0	46.5	3	9:38
名瀬	19.0	19.0	12.0	3	2:29
屋久島	109.0	109.0	16.0	3	13:39
沖永良部	42.0	42.0	22.0	3	8:28
牧之原	41.0	41.0	16.0	3	23:52
志布志	79.5	79.5	34.5	3	24:00
鹿屋	59.0	59.0	17.5	3	22:54
古仁屋	50.0	50.0	33.0	3	2:24
田代	58.0	58.0	18.0	3	22:18
伊仙	60.5	60.5	34.0	3	6:24
輝北	59.5	59.5	18.5	3	23:23
肝付前田	81.0	81.0	33.0	3	23:24
与論島	1.0	1.0	1.0	3	8:25
喜界島	39.5	39.5	28.5	3	3:21
笠利	19.0	19.0	13.5	3	2:33
中之島	125.0	125.0	59.0	3	1:03
天城	75.0	75.0	24.0	3	2:06
紫尾山	27.5	27.5	7.5	3	5:02
八重山	27.0	27.0	8.0	3	23:31
吉ヶ別府	90.5	90.5	26.0	3	23:00
出水	13.5	13.5	7.0	3	5:05
大隅	62.5	62.5	22.5	3	23:53
佐多	59.0	59.0	18.5	3	22:24

## (3) 被害状況

ア 人的・住家被害 なし

イ 公共施設等被害 被害金額 23,592 千円

・ 農業関係被害

① 耕地関係被害

項 目		件 数	被害額
		(件)	(千円)
農地	田	3	2,000
	畑	3	4,000
	小計	6	6,000
農業用施設	道路工	5	8,000
	小計	5	8,000
合 計		11	14,000

・ 土木関係被害（国土交通省所管土木施設）

分 類	県工事		市町村工事		計	
	件 数	被害額	件 数	被害額	件 数	被害額
	(件)	(千円)	(件)	(千円)	(件)	(千円)
道 路			1	9,592	1	9,592
合 計	0	0	1	9,592	1	9,592

## 7. 平成26年6月16日の大雨・洪水警報《喜界町、徳之島町、天城町、伊仙町、和泊町、知名町》

### (1) 気象概況

6月16日は奄美付近に梅雨前線が停滞し、南から暖かく湿った空気が流れ込んだため前線の活動が活発になった。このため、奄美地方南部を中心に大雨となった。

1時間降水量は、伊仙で88.5ミリ（10時02分）、天城47.5ミリ（08時59分）、沖永良部43.5ミリ（12時28分）など、局地的に猛烈な雨が降り、伊仙は6月の極値を更新した。

16日の日降水量は、伊仙176.5ミリ、沖永良部101.0ミリ、天城95.0ミリなど、大雨となり、伊仙は6月としては2番目に多い記録となった。

### ※ 官署の天気

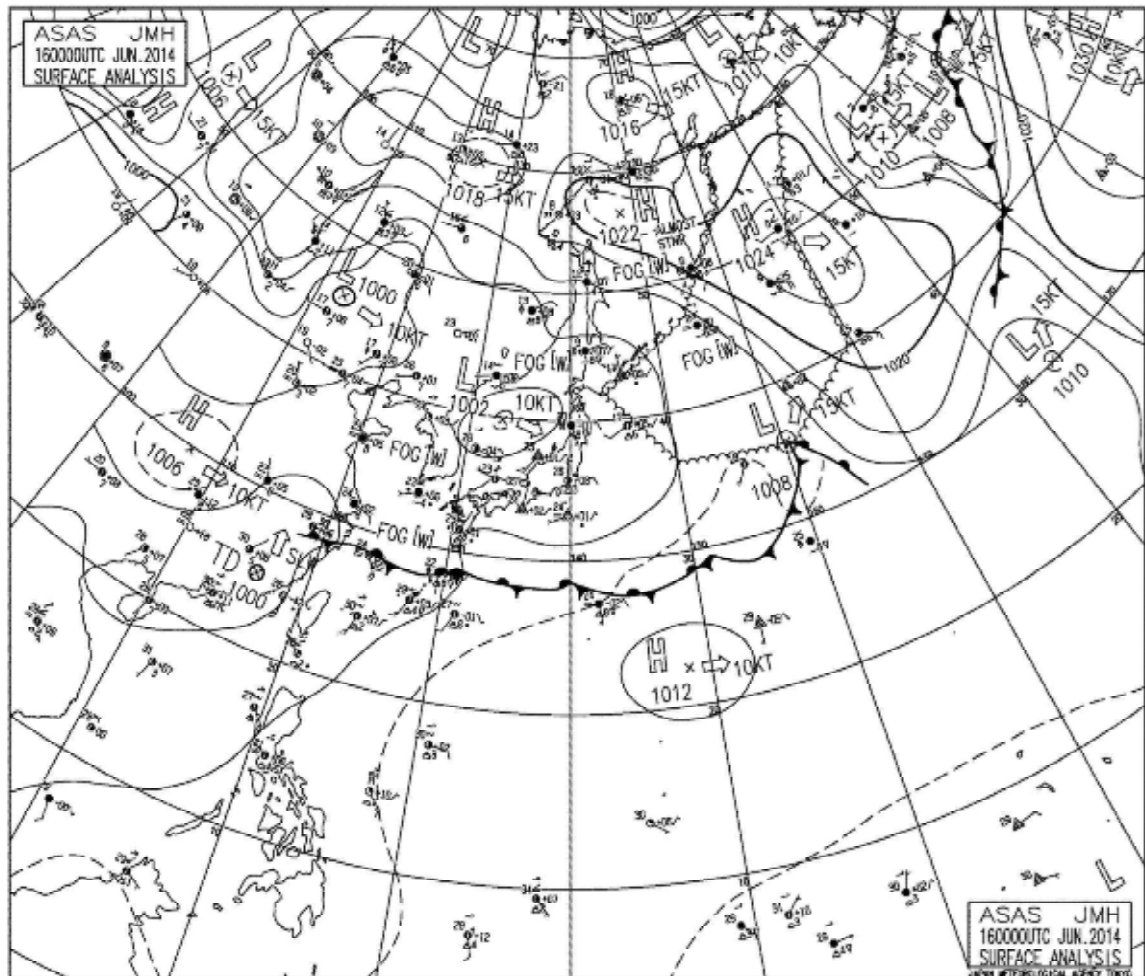
名瀬・・・ 16日 大雨一時曇

### (2) 警戒状況

#### ① 注意報・警報発表状況

発表日時	地 域	種 類		解 除
		警 報	注 意 報	
06/16 02:11	北部		大雨、雷、洪水	
	南部		大雨、雷、洪水	
06/16 09:17	北部	大雨	雷、洪水	
	南部	大雨、洪水	雷	
06/16 10:11	北部	大雨	雷、洪水	
	南部	大雨、洪水	雷	
06/16 13:49	北部		大雨、雷	
	南部	大雨	雷、洪水	
06/16 18:20	北部		大雨、雷	
	南部		大雨、雷	

② 地上天気図（平成26年6月16日午前9時00分）



## ③ 降水量

6月16日の降水量 (単位 : mm)					
観測所	日 16日	計	1時間降水量		
			最大	日	時分
阿久根	0.0	0.0	0.0	16	20:53
大口	0.0	0.0	0.0	16	24:00
さつま柏原	0.0	0.0	0.0	16	24:00
中甑	0.0	0.0	0.0	16	24:00
川内	0.0	0.0	0.0	16	24:00
溝辺	0.0	0.0	0.0	16	24:00
東市来	0.0	0.0	0.0	16	24:00
鹿児島	0.5	0.5	0.5	16	6:28
加世田	0.5	0.5	0.5	16	10:07
喜入	0.0	0.0	0.0	16	24:00
枕崎	0.0	0.0	0.0	16	24:00
指宿	0.5	0.5	0.5	16	4:47
内之浦	0.5	0.5	0.5	16	5:21
種子島	3.5	3.5	2.0	16	11:38
中種子	11.0	11.0	6.5	16	10:57
上中	12.5	12.5	4.0	16	12:04
尾之間	12.0	12.0	5.0	16	13:27
名瀬	67.0	67.0	27.0	16	9:22
屋久島	12.0	12.0	4.5	16	11:48
沖永良部	101.0	101.0	43.5	16	12:28
牧之原	0.0	0.0	0.0	16	24:00
志布志	0.0	0.0	0.0	16	24:00
鹿屋	0.0	0.0	0.0	16	24:00
古仁屋	90.0	90.0	34.5	16	9:00
田代	1.5	1.5	1.5	16	4:25
伊仙	176.5	176.5	88.5	16	10:02
輝北	0.0	0.0	0.0	16	24:00
肝付前田	0.0	0.0	0.0	16	24:00
与論島	28.0	28.0	20.0	16	13:44
喜界島	53.5	53.5	15.5	16	9:57
笠利	50.5	50.5	19.0	16	9:48
中之島	16.0	16.0	6.0	16	11:15
天城	95.0	95.0	47.5	16	8:59
紫尾山	0.0	0.0	0.0	16	24:00
八重山	0.0	0.0	0.0	16	24:00
吉ヶ別府	0.0	0.0	0.0	16	24:00
出水	0.0	0.0	0.0	16	24:00
大隅	0.0	0.0	0.0	16	24:00
佐多	1.0	1.0	1.0	16	4:13

## (3) 被害状況

## ア 人的・住家被害

- ・ 人的被害 なし
- ・ 住家被害

区分 市町村名	住家被害					非住家被害		り災 (世帯)	り災者 (人)
	全壊 (棟)	半壊 (棟)	一部損壊 (棟)	床上浸水 (棟)	床下浸水 (棟)	公共施設 (棟)	その他 (棟)		
徳之島町					3				
伊仙町					21				
合計	0	0	0	0	24	0	0	0	0

イ 公共施設等被害 被害金額 216,781千円

- ・ 農業関係被害
  - ① 耕地関係被害

項目		件数 (件)	被害額 (千円)
農地	畑	30	27,000
	小計	30	27,000
農業用施設	水路	18	30,000
	道路工	22	55,000
	小計	40	85,000
合計		70	112,000

- ・ 土木関係被害（国土交通省所管土木施設）

分類	県工事		市町村工事		計	
	件数	被害額	件数	被害額	件数	被害額
	(件)	(千円)	(件)	(千円)	(件)	(千円)
河川			5	35,679	5	35,679
道路	2	29,185	6	31,142	8	60,327
合計	2	29,185	11	66,821	13	96,006

- ・ 保健福祉関係被害

項目	件数	被害額 (千円)	備考
水道施設	1	4	
合計	1	4	

- ・ その他

区分	件数	被害額 (千円)	備考
土木関係	17	8,771	
合計	17	8,771	



8. 平成26年6月21日～22日の大雨・洪水警報《十島村、枕崎市、指宿市、南九州市、三島村、鹿児島市、西之表市、薩摩川内市、日置市、霧島市、いちき串木野市、南さつま市、姶良市、さつま町、湧水町、中種子町、南種子町、鹿屋市、阿久根市、出水市、垂水市、薩摩川内市甑島、曾於市、志布志市、伊佐市、長島町、大崎町、東串良町、錦江町、南大隅町、肝付町、屋久島町》

#### (1) 気象概況

21日は大陸華中付近から九州の南岸へ梅雨前線が延び、22日にかけて活動が活発化した。

1時間降水量の最大値は、枕崎56.5ミリ(21日07時24分)、指宿49.5ミリ(21日07時49分)、種子島45.5ミリ(22日09時02分)、喜入41.5ミリ(22日07時11分)で、枕崎では非常に激しい雨を観測し、そのほかにも激しい雨が所々で観測された。

また、21日から22日にかけての総降水量は中種子295.5ミリ、喜入287.0ミリ、枕崎282.0ミリ、種子島281.5ミリ、吉ヶ別府278.0ミリ、指宿270.5ミリなど、薩摩地方や大隅地方、種子島・屋久島地方の各地で大雨となった。

#### ※ 官署の天気

鹿児島・・・	21日	大雨
	22日	大雨一時曇

## (2) 警戒状況

## ① 注意報・警報発表状況

鹿児島県（奄美地方除く）

発表日時	地 域	種 類		解 除
		警 報	注 意 報	
06/21 03:16	薩摩地方		大雨、雷、洪水	
	大隅地方		大雨、雷、洪水	
	種子島地方		大雨、雷、洪水	
	屋久島地方		大雨、雷	
06/21 07:35	鹿児島・日置		大雨、雷、洪水	
	出水・伊佐		大雨、雷、洪水	
	川薩・始良		大雨、雷、洪水	
	甑島		大雨、雷、洪水	
	指宿・川辺	大雨、洪水	雷	
	大隅地方		大雨、雷、洪水	
	種子島地方	大雨、洪水	雷	
屋久島地方		大雨、雷、洪水		
06/21 15:10	鹿児島・日置	大雨	雷、強風、波浪、洪水	
	出水・伊佐		大雨、雷、強風、波浪、洪水	
	川薩・始良	大雨	雷、強風、波浪、洪水	
	甑島		大雨、雷、強風、波浪、洪水	
	指宿・川辺	大雨	雷、強風、波浪、洪水	
	大隅地方		大雨、雷、強風、波浪、洪水	
	種子島地方	大雨	雷、波浪、洪水	
屋久島地方		大雨、雷、波浪、洪水		
06/21 17:11	薩摩地方	大雨	雷、強風、波浪、洪水	
	大隅地方	大雨	雷、強風、波浪、洪水	
	種子島・屋久島地方	大雨	雷、波浪、洪水	
06/21 17:34	鹿児島・日置	大雨、洪水	雷、強風、波浪	
	出水・伊佐	大雨	雷、強風、波浪、洪水	
	川薩・始良	大雨	雷、強風、波浪、洪水	
	甑島	大雨	雷、強風、波浪、洪水	
	指宿・川辺	大雨、洪水	雷、強風、波浪	
	曾於	大雨	雷、強風、波浪、洪水	
	肝属	大雨、洪水	雷、強風、波浪	
種子島・屋久島地方	大雨	雷、波浪、洪水		
06/22 00:30	薩摩地方	大雨、洪水	雷、強風、波浪	
	大隅地方	大雨、洪水	雷、強風、波浪	
	種子島・屋久島地方	大雨	雷、波浪、洪水	
06/22 07:12	鹿児島・日置	大雨、洪水	雷	
	出水・伊佐		大雨、雷、洪水	
	川薩・始良	大雨	雷、洪水	
	甑島		大雨、雷、洪水	
	指宿・川辺	大雨、洪水	雷、強風、波浪	
	大隅地方	大雨、洪水	雷、強風、波浪	
	種子島・屋久島地方	大雨	雷、波浪、洪水	
06/22 09:23	鹿児島・日置	大雨	雷、洪水	
	出水・伊佐		大雨、雷	
	川薩・始良	大雨	雷	
	甑島		大雨、雷	
	指宿・川辺	大雨、洪水	雷、強風、波浪	
	曾於	大雨	雷、強風、波浪、洪水	
	肝属	大雨、洪水	雷、強風、波浪	
種子島・屋久島地方	大雨	雷、波浪、洪水		

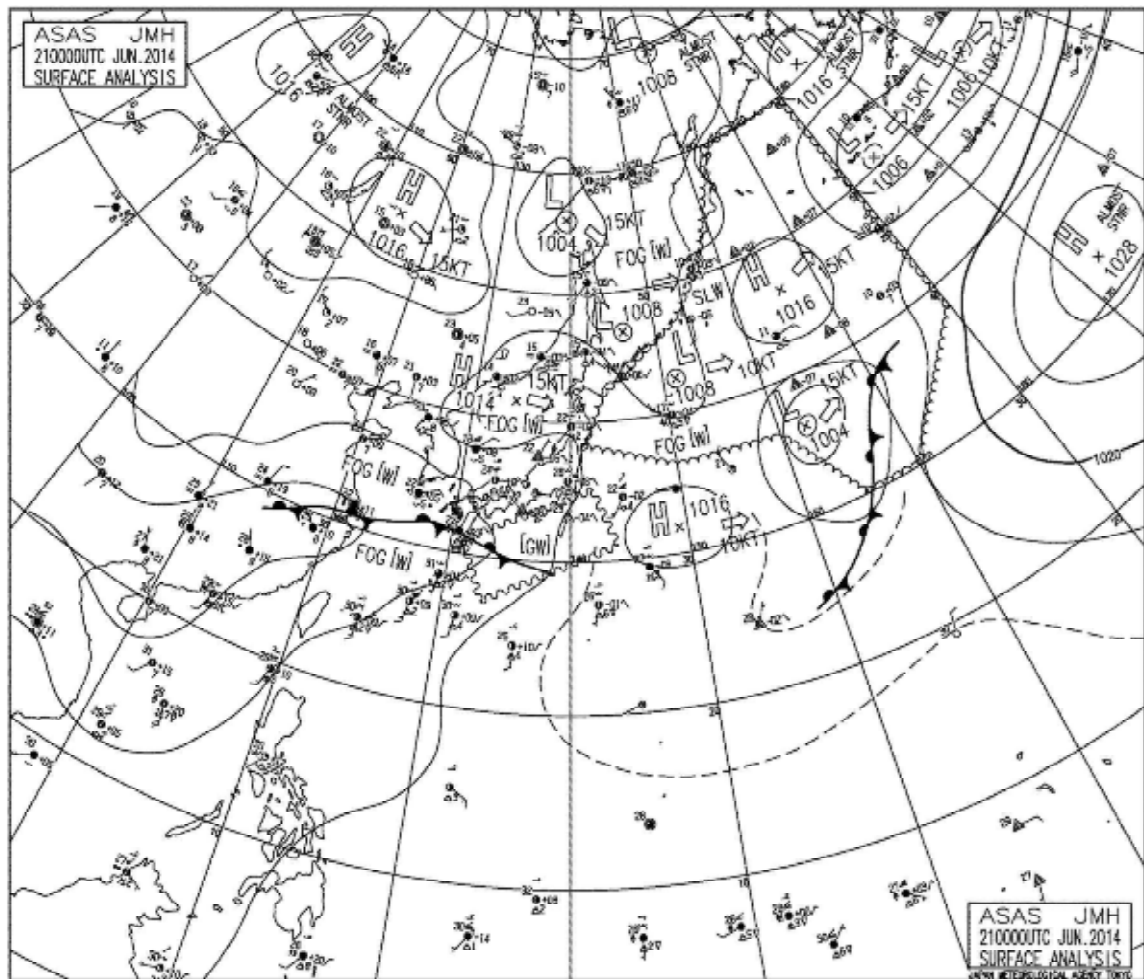
06/22 12:30	鹿児島・日置	大雨	雷、洪水	
	出水・伊佐		大雨、雷	
	川薩・姶良		大雨、雷	
	甌島		大雨、雷	
	指宿・川辺	大雨、洪水	雷	
	曾於		大雨、雷	
06/22 16:20	肝属	大雨、洪水	雷	
	種子島・屋久島地方	大雨	雷、波浪、洪水	
	鹿児島・日置		大雨	
	出水・伊佐		大雨	
	川薩・姶良		大雨	
	甌島		大雨	
06/22 22:55	指宿・川辺	大雨	洪水	
	曾於		大雨	
	肝属		大雨、洪水	
	種子島地方	大雨	雷	
	屋久島地方		大雨、雷	
	鹿児島県（奄美地方除く）		大雨	

奄美地方

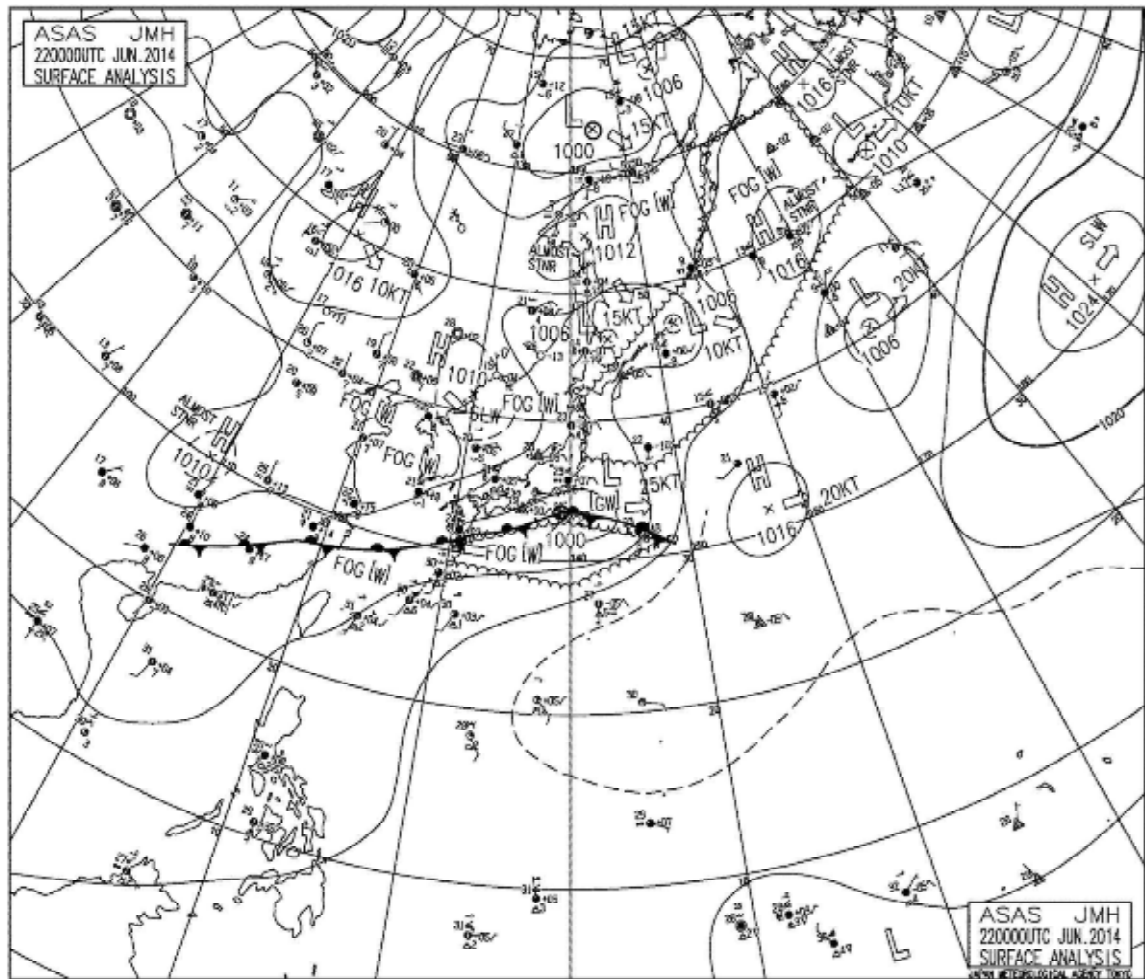
発表日時	地 域	種 類		解 除
		警 報	注 意 報	
06/21 03:22	北部			解除
	南部			解除
	十島村		大雨、雷、洪水	
06/21 08:08	十島村		雷	
06/21 13:07	十島村			解除
06/21 17:06	北部		波浪	
	十島村		波浪	
06/22 06:55	北部		波浪	
	十島村		雷、波浪	
06/22 13:46	北部		波浪	
	十島村		大雨、雷、波浪、洪水	
06/22 15:59	北部		雷、波浪	
	南部		雷	
	十島村		大雨、雷、波浪、洪水	
06/22 22:10	北部		大雨、雷、洪水	
	南部		雷	
	十島村		雷	

② 地上天気図

・平成26年6月21日午前9時00分



・平成26年6月22日午前9時00分



## ③ 降水量

6月21日～22日の降水量（単位：mm）						
観測所	日	21日	22日	計	1時間降水量	
					最大	日 時分
阿久根		55.5	39.5	95.0	17.0	21 3:58
大口		96.5	32.5	129.0	19.0	21 14:57
さつま柏原		151.5	35.0	186.5	23.5	21 15:07
中甑		81.0	20.5	101.5	18.5	21 3:05
川内		115.5	28.0	143.5	26.0	21 14:59
溝辺		113.0	38.0	151.0	20.5	21 16:21
東市来		103.0	20.5	123.5	17.0	21 12:32
鹿児島		172.5	34.5	207.0	26.5	21 16:30
加世田		156.5	67.0	223.5	32.0	22 6:58
喜入		205.5	81.5	287.0	41.5	22 7:11
枕崎		237.0	45.0	282.0	56.5	21 7:24
指宿		219.0	51.5	270.5	49.5	21 7:49
内之浦		203.0	55.5	258.5	32.0	21 8:19
種子島		166.0	115.5	281.5	45.5	22 9:02
中種子		221.0	74.5	295.5	21.0	21 10:28
上中		115.0	60.5	175.5	22.5	22 10:22
尾之間		50.0	35.5	85.5	17.0	22 9:36
名瀬		0.0	11.5	11.5	5.5	22 21:10
屋久島		153.5	103.0	256.5	24.5	21 22:02
沖永良部		0.0	0.0	0.0	0.0	21 7:48
牧之原		126.0	43.5	169.5	17.5	21 9:08
志布志		174.5	72.5	247.0	28.5	22 7:46
鹿屋		141.5	54.5	196.0	29.5	21 18:02
古仁屋		0.0	50.0	50.0	24.0	22 21:20
田代		205.0	29.0	234.0	28.5	21 8:32
伊仙		0.0	0.0	0.0	0.0	22 24:00
輝北		151.5	59.0	210.5	23.0	22 7:49
肝付前田		173.5	49.0	222.5	30.5	21 7:54
与論島		0.0	0.0	0.0	0.0	22 24:00
喜界島		0.0	10.0	10.0	5.0	22 24:00
笠利		0.0	5.5	5.5	2.5	22 23:36
中之島		--	--	--	--	-- --
天城		0.0	11.5	11.5	11.5	22 24:00
紫尾山		78.0	35.5	113.5	18.0	21 3:38
八重山		113.5	35.5	149.0	16.5	21 15:34
吉ヶ別府		196.5	81.5	278.0	34.5	22 7:59
出水		72.0	55.5	127.5	29.0	22 5:43
大隅		169.5	60.0	229.5	26.0	21 3:23
佐多		153.5	59.5	213.0	31.5	21 9:21

## (3) 被害状況

## ア 人的・住家被害

## ・ 人的被害

区分 市町村名	人的被害			
	死者 (人)	行方不明者 (人)	負傷者(人)	
			重傷	軽傷
指宿市				15
合計	0	0	0	15

## ・ 住家被害 なし

イ 公共施設等被害 被害金額 386,174 千円

## ・ 農業関係被害

## ① 耕地関係被害

項目		件数 (件)	被害額 (千円)
農地	田	14	13,000
	畑	17	16,000
	小計	31	29,000
農業用施設	水路	22	56,000
	道路工	27	98,000
	小計	49	154,000
合計		80	183,000

## ・ 山林関係被害

項目	件数等	単位	被害額	備考
			(千円)	
林地(崩壊地)	6	箇所	52,600	
合計	—	—	52,600	

## ・ 土木関係被害(国土交通省所管土木施設)

分類	県工事		市町村工事		計	
	件数	被害額	件数	被害額	件数	被害額
	(件)	(千円)	(件)	(千円)	(件)	(千円)
道路	1	6,559	2	10,779	3	17,338
合計	1	6,559	2	10,779	3	17,338

## ・ その他

区分	件数	被害額	備考
		(千円)	
土木関係	137	75,236	
鉄道関係	1	58,000	
合計	138	133,236	

## 9. 平成 26 年 6 月 22 日～25 日の降雨《瀬戸内町、徳之島町》

### (1) 気象概況

22 日に種子島・屋久島付近にあった梅雨前線が、23 日には奄美大島付近まで南下し、24 日から 25 日かけて奄美南部付近に停滞した。

この期間の 1 時間降水量の最大値は、古仁屋 35.5 ミリ（23 日 18 時 30 分）、天城 27.0 ミリ（23 日 18 時 54 分）、名瀬 22.0 ミリ（23 日 18 時 28 分）、笠利 20.0 ミリ（23 日 19 時 09 分）、伊仙 18.5 ミリ（23 日 15 時 23 分）で、古仁屋で激しい雨を観測し、そのほかにも強い雨が観測された所が多かった。

この期間の総降水量は、古仁屋 309.0 ミリ、天城 200.5 ミリ、名瀬 195.5 ミリ、笠利 175.5 ミリ、伊仙 162.5 ミリと大雨になった。

### ※ 官署の天気

名瀬・・・	22 日	晴後曇時々雨
	23 日	大雨
	24 日	雨
	25 日	大雨一時曇



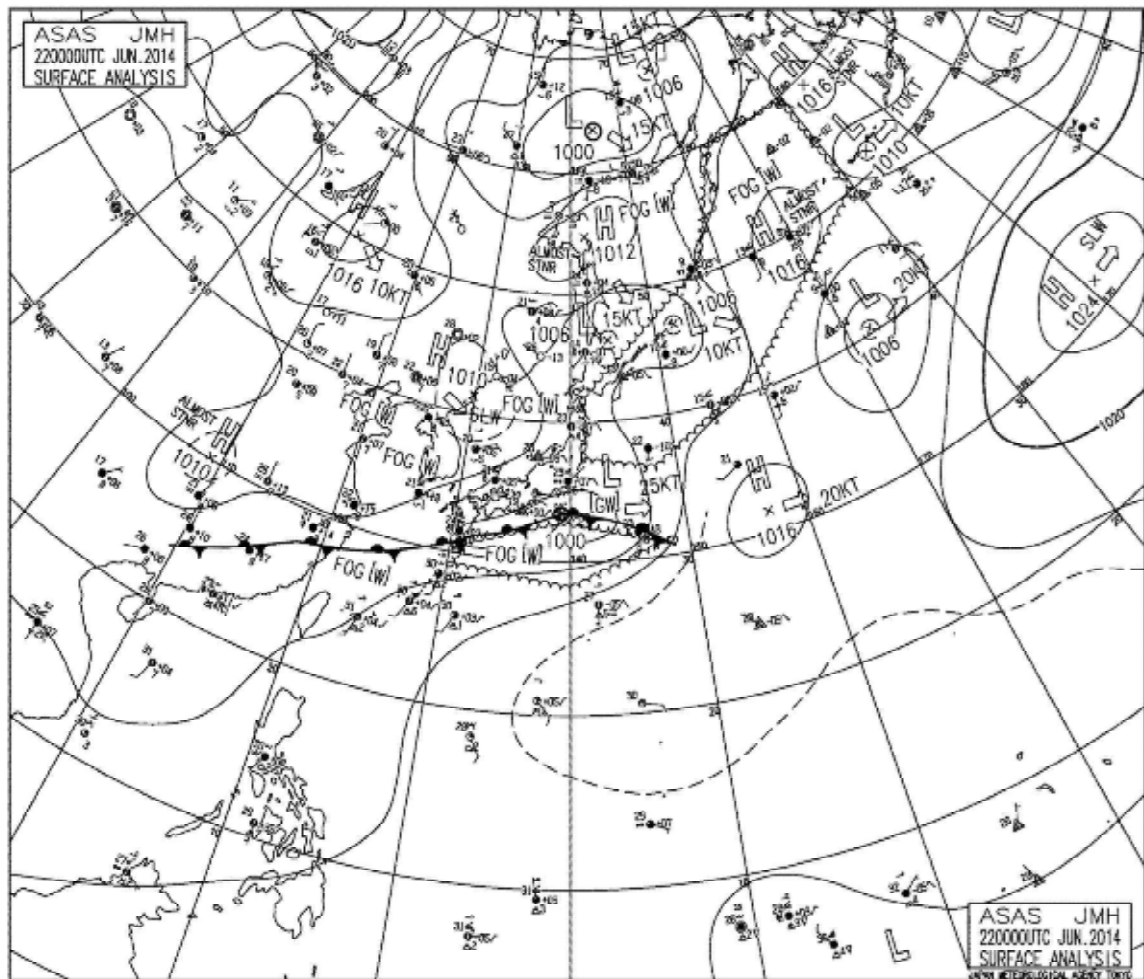
## (2) 警戒状況

## ① 注意報・警報発表状況

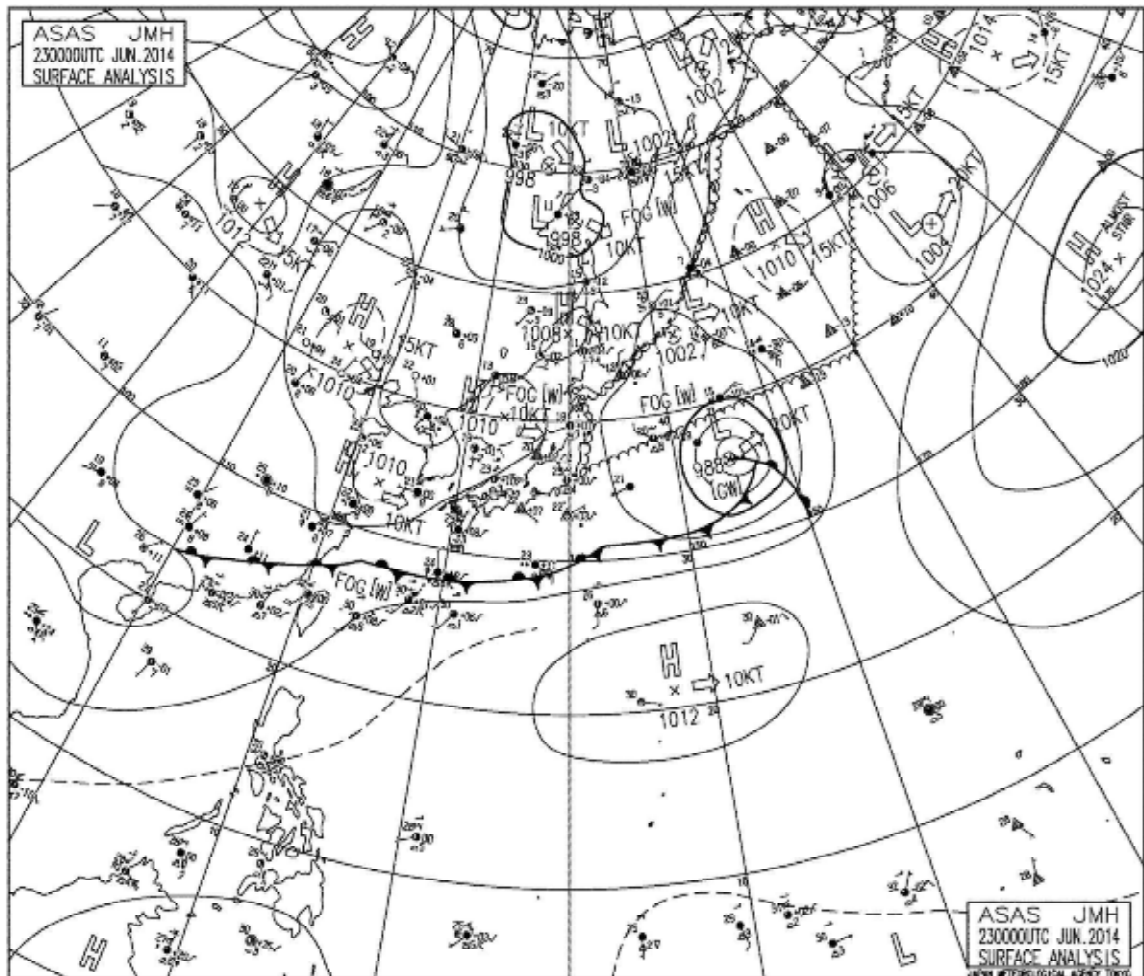
発表日時	地 域	種 類		解 除
		警 報	注 意 報	
06/22 06:55	北部 十島村		波浪 雷、波浪	
06/22 13:46	北部 十島村		波浪 大雨、雷、波浪、洪水	
06/22 15:59	北部 南部 十島村		雷、波浪 雷 大雨、雷、波浪、洪水	
06/22 22:10	北部 南部 十島村		大雨、雷、洪水 雷 雷	
06/23 04:06	奄美地方		雷	
06/23 06:47	北部 南部 十島村		大雨、雷 雷 雷	
06/23 08:11	北部 南部 十島村		大雨、雷、洪水 大雨、雷、洪水 雷	
06/23 17:05	北部 南部 十島村		大雨、雷、波浪、洪水 大雨、雷、波浪、洪水 雷	
06/23 22:26	北部 南部 十島村		大雨、波浪 大雨、波浪	解除
06/24 03:30	北部 南部		大雨 大雨	
06/24 06:33	北部 南部		大雨 大雨	
06/24 14:20	北部 南部		大雨、雷 大雨、雷	
06/25 05:44	北部 南部		大雨、雷 大雨、雷	
06/25 16:40	北部 南部		大雨、雷 大雨、雷	
06/25 22:08	北部 南部		大雨 大雨	

② 地上天気図

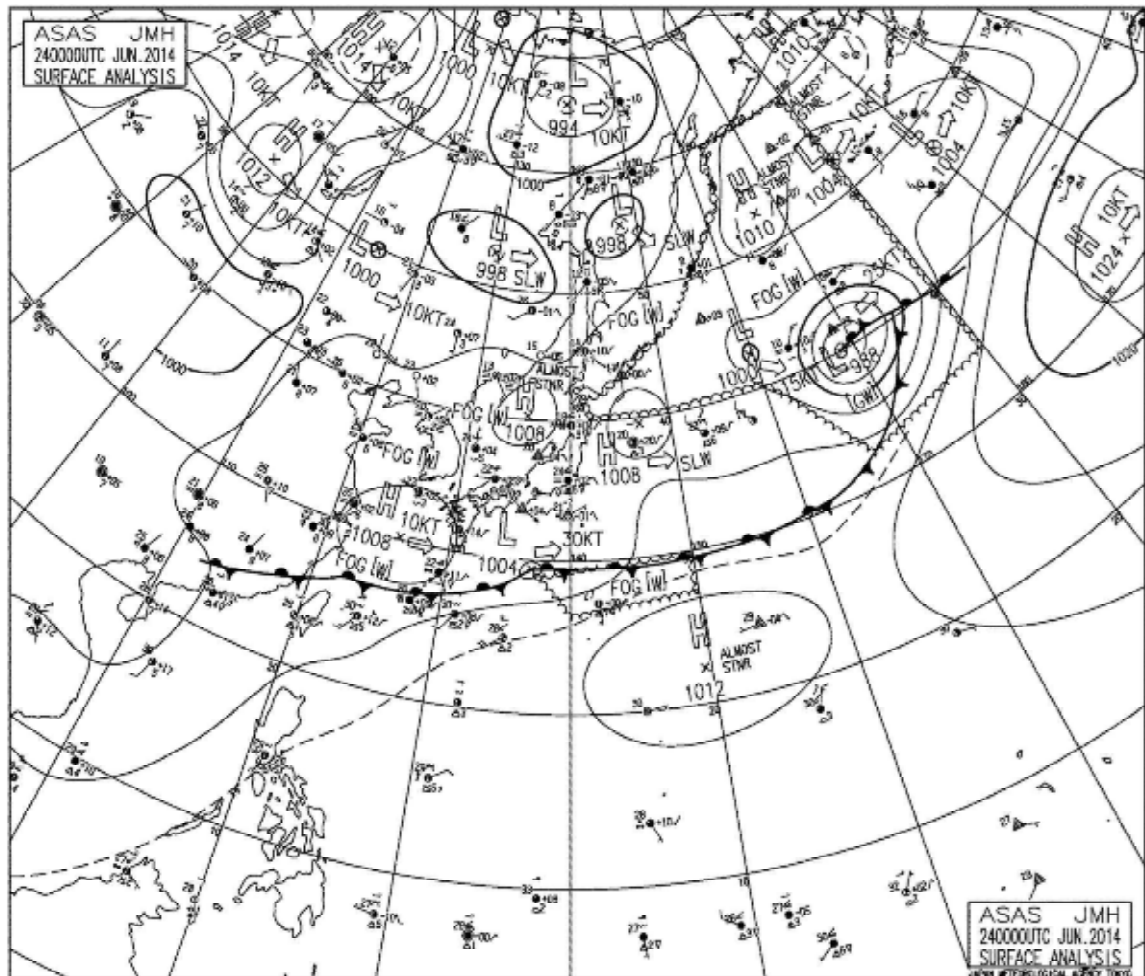
・平成26年6月22日午前9時00分



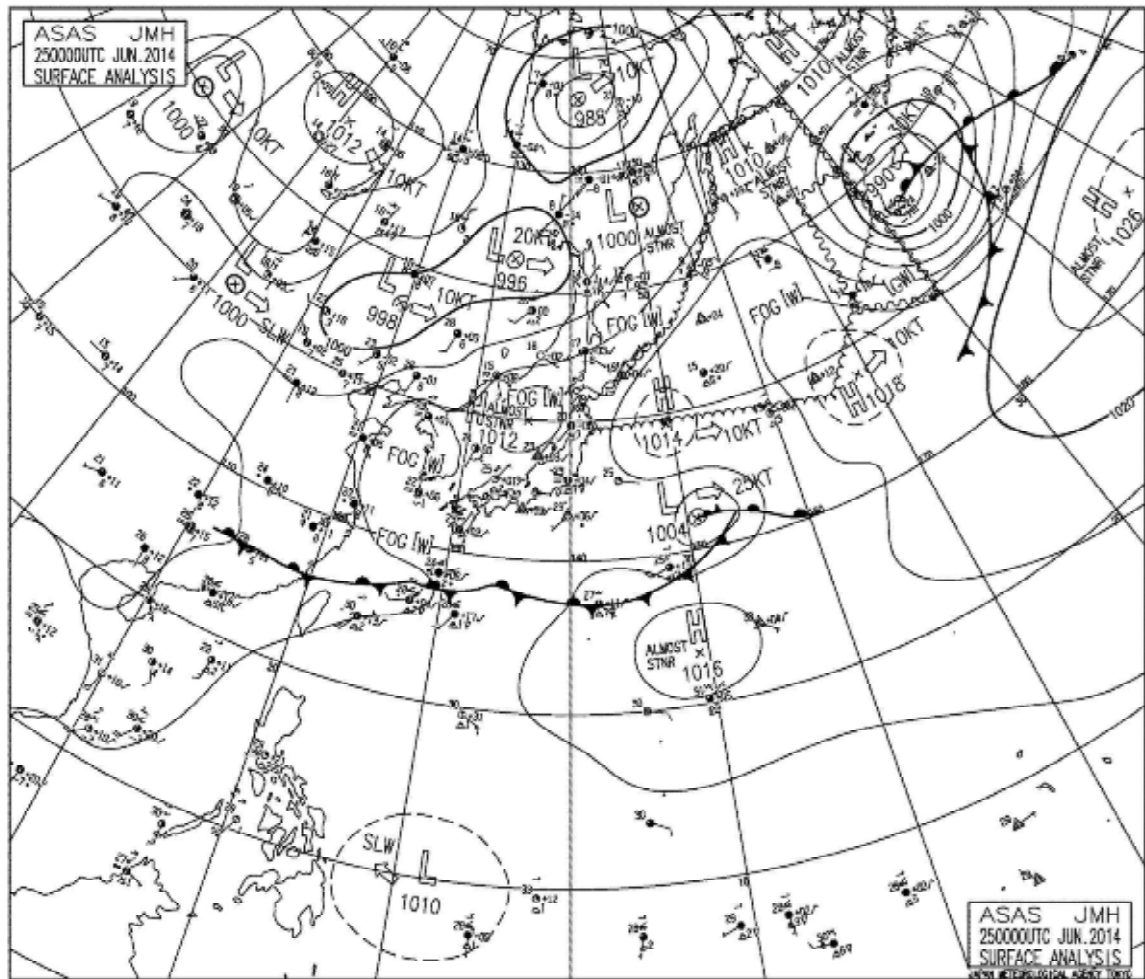
・平成26年6月23日午前9時00分



・平成26年6月24日午前9時00分



・平成26年6月25日午前9時00分



## ③ 降水量

6月22日～25日の降水量 (単位 : mm)									
観測所	日	22日	23日	24日	25日	計	1時間降水量		
							最大	日	時分
阿久根		39.5	0.0	0.0	0.0	39.5	12.5	22	5:47
大口		32.5	0.0	0.0	0.0	32.5	7.5	22	6:25
さつま柏原		35.0	0.0	0.0	0.0	35.0	14.5	22	4:20
中甑		20.5	0.0	0.0	0.0	20.5	5.0	22	7:54
川内		28.0	0.0	0.0	0.0	28.0	10.0	22	4:15
溝辺		38.0	0.5	0.0	0.0	38.5	14.5	22	4:56
東市来		20.5	1.0	0.0	0.0	21.5	8.0	22	7:57
鹿児島		34.5	1.5	0.0	0.0	36.0	13.5	22	7:55
加世田		67.0	2.5	0.0	0.0	69.5	32.0	22	6:58
喜入		81.5	2.5	0.0	0.0	84.0	41.5	22	7:11
枕崎		45.0	1.5	0.0	0.0	46.5	22.0	22	7:20
指宿		51.5	4.0	0.0	0.0	55.5	16.5	22	5:33
内之浦		55.5	4.0	0.0	0.0	59.5	14.0	22	6:22
種子島		115.5	3.0	0.0	0.0	118.5	45.5	22	9:02
中種子		74.5	3.0	0.0	0.0	77.5	31.0	22	10:06
上中		60.5	6.5	0.0	0.5	67.5	22.5	22	10:22
尾之間		35.5	7.0	0.0	0.5	43.0	17.0	22	9:36
名瀬		11.5	96.5	42.0	45.5	195.5	22.0	23	18:28
屋久島		103.0	5.5	0.0	0.5	109.0	22.5	22	10:50
沖永良部		0.0	27.5	40.5	31.0	99.0	19.0	23	2:12
牧之原		43.5	6.0	0.0	0.0	49.5	14.0	22	7:21
志布志		72.5	5.0	0.0	0.0	77.5	28.5	22	7:46
鹿屋		54.5	3.5	0.0	0.0	58.0	19.5	22	8:03
古仁屋		50.0	134.5	85.0	39.5	309.0	35.5	23	18:30
田代		29.0	4.5	0.0	0.0	33.5	8.0	22	14:38
伊仙		0.0	60.5	72.0	30.0	162.5	18.5	23	15:23
輝北		59.0	1.5	0.0	0.0	60.5	23.0	22	7:49
肝付前田		49.0	3.5	0.0	0.0	52.5	17.0	22	8:28
与論島		0.0	0.5	27.0	32.0	59.5	21.0	25	15:15
喜界島		10.0	62.0	48.0	23.0	143.0	10.5	23	16:38
笠利		5.5	92.5	32.0	45.5	175.5	20.0	23	19:09
中之島		--	--	--	--	--	--	--	--
天城		11.5	86.0	81.0	22.0	200.5	27.0	23	18:54
紫尾山		35.5	0.0	0.0	0.0	35.5	8.5	22	6:09
八重山		35.5	0.5	0.5	0.0	36.5	14.5	22	4:51
吉ヶ別府		81.5	3.0	0.0	0.0	84.5	34.5	22	7:59
出水		55.5	0.0	0.0	0.0	55.5	29.0	22	5:43
大隅		60.0	1.5	0.5	0.0	62.0	20.0	22	7:35
佐多		59.5	3.0	0.0	0.0	62.5	16.0	22	6:05

## (3) 被害状況

ア 人的・住家被害 なし

イ 公共施設等被害 被害金額 129,403千円

・ 山林関係被害

項目		件数等	単位	被害額 (千円)	備考
施設被害	林道	2	箇所	21,203	
合計		—	—	21,203	

・ 土木関係被害（国土交通省所管土木施設）

分類	県工事		市町村工事		計	
	件数	被害額	件数	被害額	件数	被害額
	(件)	(千円)	(件)	(千円)	(件)	(千円)
道路	4	71,664	3	36,536	7	108,200
合計	4	71,664	3	36,536	7	108,200

**10. 平成26年6月27日～28日の大雨・洪水警報《鹿児島市、鹿屋市、枕崎市、指宿市、南九州市、東串良町、錦江町、肝付町、南大隅町、大崎町、南さつま市、垂水市、日置市、いちき串木野市、志布志市、霧島市、始良市、曾於市、阿久根市、薩摩川内市、さつま町、西之表市、中種子町、南種子町》**

**(1) 気象概況**

6月27日～28日にかけて、大陸華中付近から九州南部に梅雨前線が延び、南から暖かく湿った空気が流れ込んだため、前線の活動が活発になった。また、前線上の低気圧が九州南部を通過した。

この期間の1時間降水量の最大値は、肝付前田75.0ミリ(27日12時16分)、上中74.0ミリ(27日23時23分)、佐多53.0ミリ(27日20時00分)など、大隅地方や種子島地方で局地的に非常に激しい雨を観測した。肝付前田は年間の極値を更新した。そのほかの各地も激しい雨を観測した所が多かった。

27日～28日にかけての総降水量は、肝付前田269.5ミリ、吉ヶ別府243.5ミリ、田代239.5ミリ、内之浦233.5ミリ、指宿206.0ミリ、輝北200.0ミリなど、各地で大雨となった。27日の日降水量は肝付前田で268.5ミリ、田代で238.0ミリを観測し、ともに6月の極値を更新した。

**※ 官署の天気**

鹿児島・・・	27日	大雨
	28日	曇一時雨



(2) 警戒状況

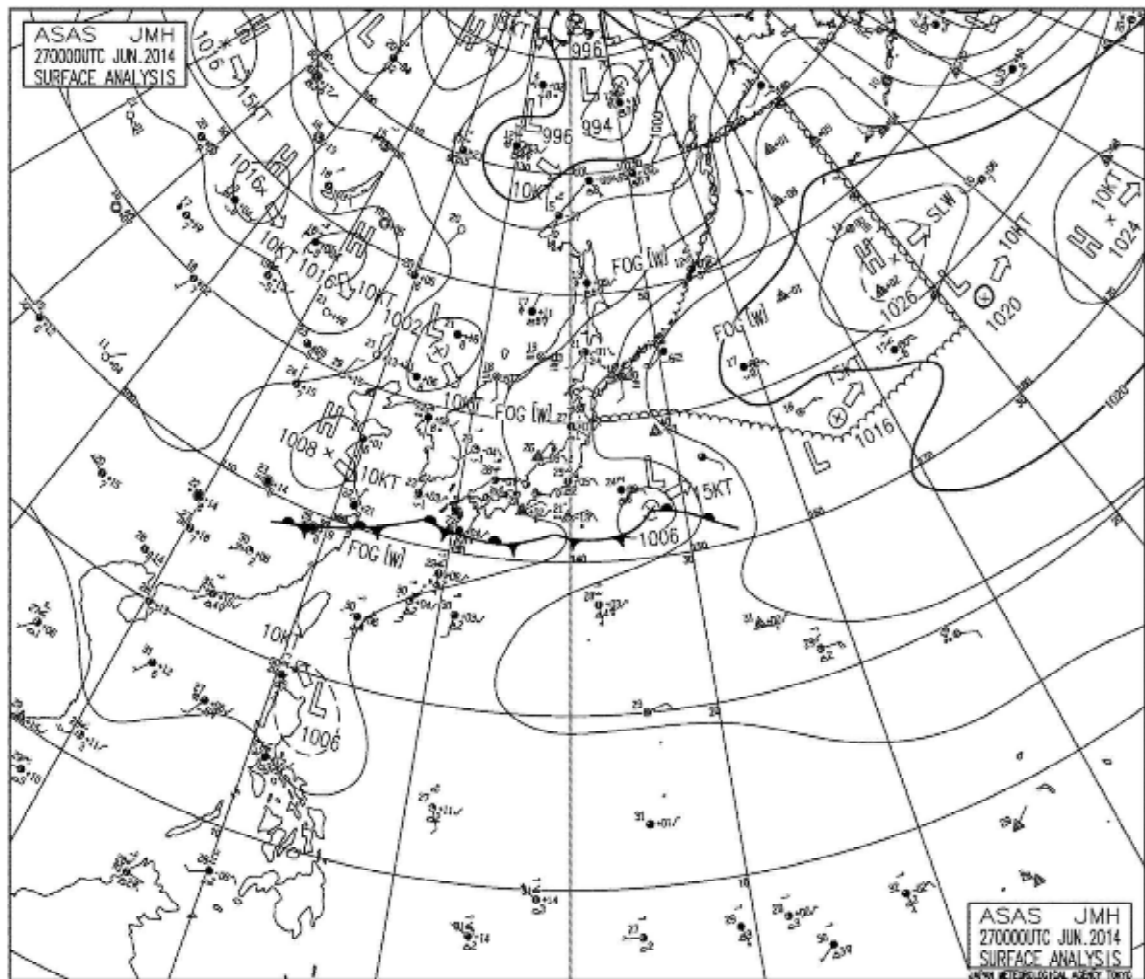
① 注意報・警報発表状況

発表日時	地 域	種 類		解 除
		警 報	注 意 報	
06/27 04:53	種子島・屋久島地方		大雨、雷	
06/27 06:16	薩摩地方		大雨、雷、洪水	
	大隅地方		大雨、雷、洪水	
	種子島・屋久島地方		大雨、雷	
06/27 10:55	鹿児島・日置	大雨	雷、洪水	
	出水・伊佐		大雨、雷、洪水	
	川薩・姶良		大雨、雷、洪水	
	甑島		大雨、雷、洪水	
	指宿・川辺		大雨、雷、洪水	
	大隅地方		大雨、雷、洪水	
	種子島地方		大雨、雷、波浪、洪水	
	屋久島地方		大雨、雷、波浪	
06/27 12:12	鹿児島・日置	大雨、洪水	雷、波浪	
	出水・伊佐		大雨、雷、洪水	
	川薩・姶良		大雨、雷、洪水	
	甑島		大雨、雷、波浪、洪水	
	指宿・川辺	大雨、洪水	雷、波浪	
	曾於		大雨、雷、洪水	
	肝属	大雨、洪水	雷	
	種子島地方		大雨、雷、波浪、洪水	
屋久島地方		大雨、雷、波浪		
06/27 14:17	鹿児島・日置	大雨、洪水	雷、波浪	
	出水・伊佐		大雨、雷、洪水	
	川薩・姶良		大雨、雷、洪水	
	甑島		大雨、雷、波浪、洪水	
	指宿・川辺	大雨、洪水	雷、波浪	
	曾於	大雨	雷、洪水	
	肝属	大雨、洪水	雷	
	種子島地方		大雨、雷、波浪、洪水	
屋久島地方		大雨、雷、波浪		
06/27 16:35	鹿児島・日置	大雨、洪水	雷、強風、波浪	
	出水・伊佐		大雨、雷、洪水	
	川薩・姶良	大雨	雷、洪水	
	甑島		大雨、雷、強風、波浪、洪水	
	指宿・川辺	大雨、洪水	雷、強風、波浪	
	大隅地方	大雨、洪水	雷、強風、波浪	
	種子島地方		大雨、雷、波浪、洪水	
	屋久島地方		大雨、雷、波浪	
06/27 17:55	鹿児島・日置	大雨、洪水	雷、強風、波浪	
	出水・伊佐		大雨、雷、洪水	
	川薩・姶良	大雨	雷、洪水	
	甑島		大雨、雷、強風、波浪、洪水	
	指宿・川辺	大雨、洪水	雷、強風、波浪	
	大隅地方	大雨、洪水	雷、強風、波浪	
	種子島地方		大雨、雷、波浪、洪水	
	屋久島地方		大雨、雷、波浪	
06/27 19:43	鹿児島・日置	大雨、洪水	雷、強風、波浪	
	出水・伊佐	大雨	雷、洪水	
	川薩・姶良	大雨	雷、洪水	
	甑島		大雨、雷、強風、波浪、洪水	
	指宿・川辺	大雨、洪水	雷、強風、波浪	
	大隅地方	大雨、洪水	雷、強風、波浪	
	種子島地方		大雨、雷、波浪、洪水	
	屋久島地方		大雨、雷、波浪	

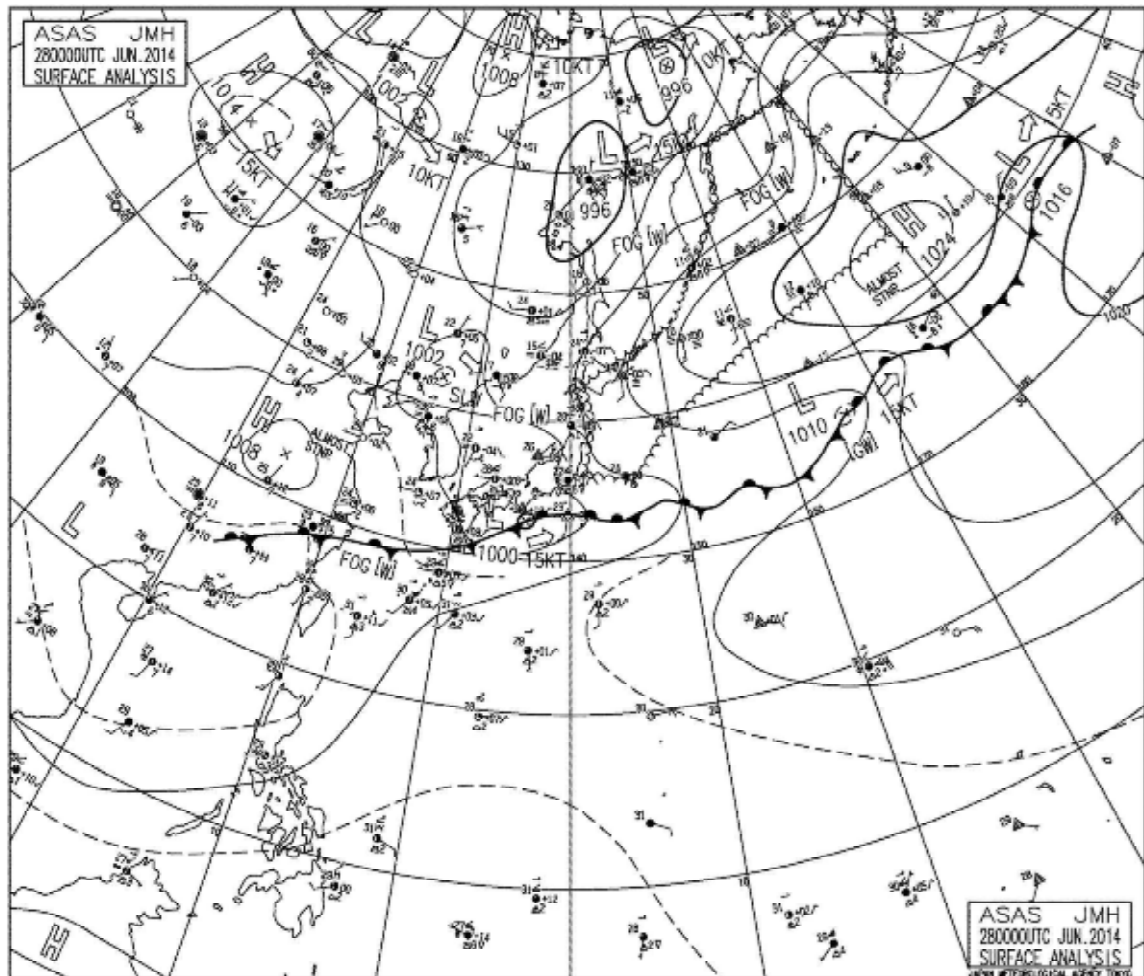
06/27 21:40	鹿児島・日置	大雨	雷、強風、波浪、洪水	
	出水・伊佐	大雨	雷	
	川薩・姶良	大雨	雷、洪水	
	甌島		大雨、雷、強風、波浪	
	指宿・川辺	大雨	雷、強風、波浪、洪水	
	大隅地方	大雨	雷、強風、波浪、洪水	
	種子島地方	大雨	雷、波浪、洪水	
	屋久島地方		大雨、雷、波浪、洪水	
06/27 23:37	鹿児島・日置	大雨	雷、強風、波浪	
	出水・伊佐		雷	
	川薩・姶良		雷、洪水	
	甌島		雷、強風、波浪	
	指宿・川辺	大雨	雷、強風、波浪	
	曾於	大雨	雷、強風、波浪	
	肝属	大雨	雷、強風、波浪、洪水	
	種子島地方	大雨、洪水	雷、波浪	
屋久島地方		大雨、雷、波浪、洪水		
06/28 00:26	鹿児島・日置	大雨	雷	
	出水・伊佐		雷	
	川薩・姶良		雷、洪水	
	甌島		雷	
	指宿・川辺	大雨	雷	
	曾於		大雨、雷	
	肝属	大雨	雷	
	種子島地方	大雨、洪水	雷、波浪	
屋久島地方		大雨、雷、波浪、洪水		
06/28 04:10	鹿児島・日置		大雨	
	出水・伊佐			解除
	川薩・姶良			解除
	甌島			解除
	指宿・川辺		大雨	
	曾於			解除
	肝属		大雨	
種子島・屋久島地方		大雨、雷		
06/28 12:10	鹿児島・日置			解除
	指宿・川辺			解除
	肝属			解除
	種子島・屋久島地方			解除

② 地上天気図

・平成26年6月27日午前9時00分



・平成26年6月28日午前9時00分



## ③ 降水量

6月27日～28日の降水量 (単位 : mm)						
観測所	日	27日	28日	計	1時間降水量	
					最大	日 時分
阿久根		93.5	0.0	93.5	22.5	27 6:03
大口		102.0	0.0	102.0	23.0	27 9:31
さつま柏原		148.0	0.0	148.0	22.5	27 10:06
中 甑		124.0	0.0	124.0	36.5	27 18:34
川 内		144.5	0.5	145.0	43.0	27 19:19
溝 辺		154.5	0.5	155.0	40.5	27 19:52
東市来		118.0	0.0	118.0	32.5	27 18:43
鹿児島		176.0	0.5	176.5	34.5	27 10:24
加世田		143.0	1.5	144.5	29.0	27 17:27
喜 入		161.5	0.0	161.5	23.0	27 14:32
枕 崎		170.5	0.5	171.0	48.0	27 11:54
指 宿		205.0	1.0	206.0	38.0	27 12:34
内之浦		233.0	0.5	233.5	32.5	27 13:01
種子島		116.0	24.0	140.0	50.0	27 21:37
中種子		83.0	13.0	96.0	45.0	27 22:23
上 中		137.0	17.5	154.5	74.0	27 23:23
尾之間		65.0	27.5	92.5	44.5	27 23:56
名 瀬		0.0	1.0	1.0	1.0	28 11:33
屋久島		92.0	20.0	112.0	31.5	27 23:03
沖永良部		0.0	1.5	1.5	1.0	28 17:38
牧之原		173.0	1.0	174.0	31.0	27 18:43
志布志		152.5	0.0	152.5	31.5	27 11:41
鹿 屋		182.0	1.0	183.0	46.0	27 11:49
古仁屋		0.0	0.0	0.0	0.0	28 24:00
田 代		238.0	1.5	239.5	39.5	27 17:16
伊 仙		0.0	0.0	0.0	0.0	28 24:00
輝 北		198.5	1.5	200.0	39.5	27 18:24
肝付前田		268.5	1.0	269.5	75.0	27 12:16
与論島		0.0	8.5	8.5	4.5	28 20:48
喜界島		1.5	0.0	1.5	1.5	27 3:09
笠 利		0.0	3.5	3.5	3.5	28 11:30
中之島		--	--	--	--	-- --
天 城		0.0	0.0	0.0	0.0	28 24:00
紫尾山		126.0	1.5	127.5	29.5	27 7:06
八重山		143.5	1.5	145.0	27.5	27 9:51
吉ヶ別府		243.0	0.5	243.5	49.5	27 11:16
出 水		87.0	2.0	89.0	23.5	27 6:19
大 隅		164.5	1.0	165.5	27.5	27 20:00
佐 多		195.0	1.5	196.5	53.0	27 20:00

(3) 被害状況

ア 人的・住家被害

- ・ 人的被害 なし
- ・ 住家被害

区分 市町村名	住家被害					非住家被害		り災 (世帯)	り災者 (人)
	全壊 (棟)	半壊 (棟)	一部損壊 (棟)	床上浸水 (棟)	床下浸水 (棟)	公共施設 (棟)	その他 (棟)		
鹿児島市			1						
鹿屋市					3				
指宿市					2				
垂水市			1						
肝付町					12				
合計	0	0	2	0	17	0	0	0	0

イ 公共施設等被害 被害金額 389,610 千円

- ・ 農業関係被害
  - ① 農業施設被害

施設	種別	件数	被害額
		(件)	(千円)
非共同利 用施設	園芸関係	1	70
	小計	1	70
合計		1	70

② 耕地関係被害

項目		件数	被害額
		(件)	(千円)
農地	田	12	16,000
	畑	10	19,000
	小計	22	35,000
農業用施設	水路	13	59,500
	道路工	11	26,500
	小計	24	86,000
合計		46	121,000

- ・ 山林関係被害

項目	件数等	単位	被害額	備考
			(千円)	
林地(崩壊地)	6	箇所	72,600	
施設被害	1	箇所	8,158	
合計	—	—	80,758	

・ 土木関係被害（国土交通省所管土木施設）

分 類	県工事		市町村工事		計	
	件 数	被害額	件 数	被害額	件 数	被害額
	(件)	(千円)	(件)	(千円)	(件)	(千円)
河 川			6	19,947	6	19,947
道 路	1	57,957	11	54,628	12	112,585
合 計	1	57,957	17	74,575	18	132,532

・ その他

区 分	件数	被害額	備 考
		(千円)	
土木関係	90	55,250	
合 計	90	55,250	

## 11. 平成 26 年 6 月 30 日の降雨《瀬戸内町》

## (1) 気象概況

30日は梅雨前線が奄美付近に停滞した。

1時間降水量は、古仁屋 33.0 ミリ (09 時 34 分) と激しい雨を観測し、喜界島 19.0 ミリ (09 時 52 分)、伊仙 11.0 ミリ (11 時 19 分) と、やや強い雨を観測した。

日降水量は、古仁屋 81.0 ミリ、喜界島 33.0 ミリ、名瀬 13.0 ミリ、伊仙 11.5 ミリ、笠利 10.5 ミリと、奄美大島で局地的に雨量が多くなった。

## ※ 官署の天気

名瀬・・・ 30日 雨後曇

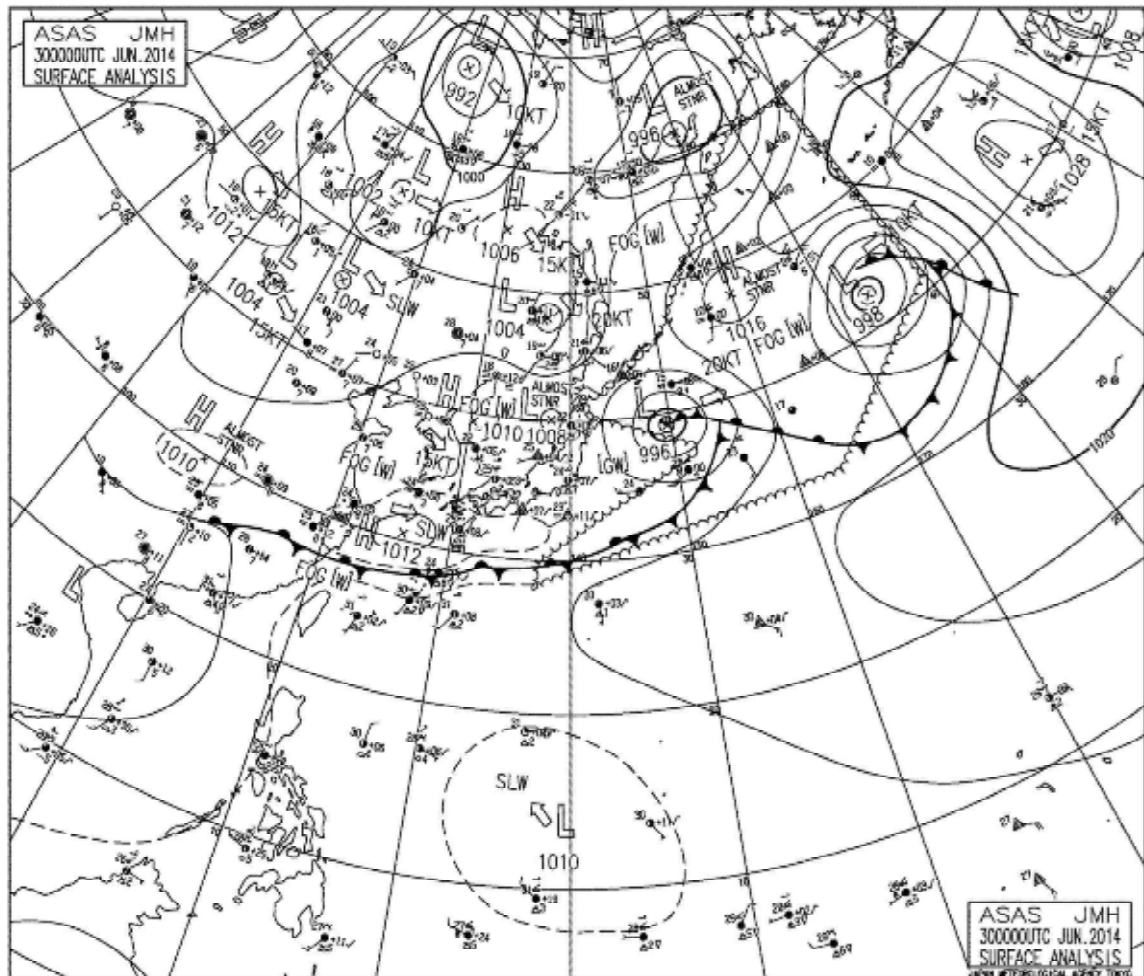
## (2) 警戒状況

## ① 注意報・警報発表状況

発表日時	地 域	種 類		解 除
		警 報	注 意 報	
06/30 07:50	北部		大雨、雷、洪水	
	南部		大雨、雷、洪水	
06/30 09:48	北部		大雨、雷、洪水	
	南部		大雨、雷、洪水	
	十島村		雷	
06/30 16:11	奄美地方			解除



② 地上天気図（平成 26 年 6 月 30 日午前 9 時 00 分）



## ③ 降水量

6月30日の降水量 (単位 : mm)					
観測所	日 30日	計	1時間降水量		
			最大	日	時分
阿久根	0.0	0.0	0.0	30	16:14
大口	0.0	0.0	0.0	30	24:00
さつま柏原	0.0	0.0	0.0	30	24:00
中甑	0.0	0.0	0.0	30	24:00
川内	0.0	0.0	0.0	30	24:00
溝辺	0.0	0.0	0.0	30	24:00
東市来	0.0	0.0	0.0	30	24:00
鹿児島	0.0	0.0	0.0	30	15:08
加世田	0.0	0.0	0.0	30	24:00
喜入	0.0	0.0	0.0	30	24:00
枕崎	0.0	0.0	0.0	30	8:04
指宿	0.0	0.0	0.0	30	24:00
内之浦	0.0	0.0	0.0	30	24:00
種子島	0.5	0.5	0.5	30	9:04
中種子	4.0	4.0	2.0	30	7:14
上中	6.5	6.5	2.5	30	8:04
尾之間	7.0	7.0	3.0	30	8:57
名瀬	13.0	13.0	8.0	30	6:09
屋久島	7.0	7.0	2.5	30	7:03
沖永良部	1.5	1.5	1.5	30	12:11
牧之原	0.0	0.0	0.0	30	24:00
志布志	0.0	0.0	0.0	30	24:00
鹿屋	0.0	0.0	0.0	30	24:00
古仁屋	81.0	81.0	33.0	30	9:34
田代	0.0	0.0	0.0	30	24:00
伊仙	11.5	11.5	11.0	30	11:19
輝北	0.0	0.0	0.0	30	24:00
肝付前田	0.0	0.0	0.0	30	24:00
与論島	5.0	5.0	3.0	30	12:39
喜界島	33.0	33.0	19.0	30	9:52
笠利	10.5	10.5	6.5	30	6:33
中之島	--	--	--	--	--
天城	4.5	4.5	2.5	30	10:13
紫尾山	0.0	0.0	0.0	30	24:00
八重山	0.0	0.0	0.0	30	24:00
吉ヶ別府	0.0	0.0	0.0	30	24:00
出水	0.0	0.0	0.0	30	24:00
大隅	0.0	0.0	0.0	30	24:00
佐多	0.0	0.0	0.0	30	24:00

## (3) 被害状況

ア 人的・住家被害 なし

イ 公共施設等被害 被害金額 12,270 千円

・ 土木関係被害（国土交通省所管土木施設）

分類	県工事		市町村工事		計	
	件数	被害額	件数	被害額	件数	被害額
	(件)	(千円)	(件)	(千円)	(件)	(千円)
道路			1	12,270	1	12,270
合計	0	0	1	12,270	1	12,270

## 12. 平成26年7月6日～7日の大雨・洪水警報《阿久根市、出水市、薩摩川内市、薩摩川内市甑島、霧島市、伊佐市、始良市、さつま町、長島町、湧水町》

### (1) 気象概況

6日は梅雨前線が九州南部付近に延び、日本の南海上にある台風第8号から暖かく湿った空気が流れ込んだ。このため、梅雨前線の活動が活発になり、前線に近い薩摩地方で局地的に大気の状態が不安定になった。7日は梅雨前線が次第に北上し、対馬海峡付近に離れた。

1時間降水量の最大値は、紫尾山88.5ミリ（6日17時30分）と猛烈な雨を記録し、中甑75.5ミリ（6日18時58分）、さつま柏原73.5ミリ（6日17時46分）、大口59.0ミリ（6日17時54分）と非常に激しい雨を観測した。また、出水39.5ミリ（6日17時09分）、阿久根31.0ミリ（6日16時19分）で、ともに激しい雨を観測した。

総降水量は紫尾山254.5ミリ、大口213.0ミリ、さつま柏原189.5ミリ、出水187.5ミリ、阿久根171.5ミリ、中甑160.5ミリと、川薩・始良、出水・伊佐、甑島で大雨となった。

### ※ 官署の天気

鹿児島・・・	6日	曇後時々雨
	7日	曇一時晴

## (2) 警戒状況

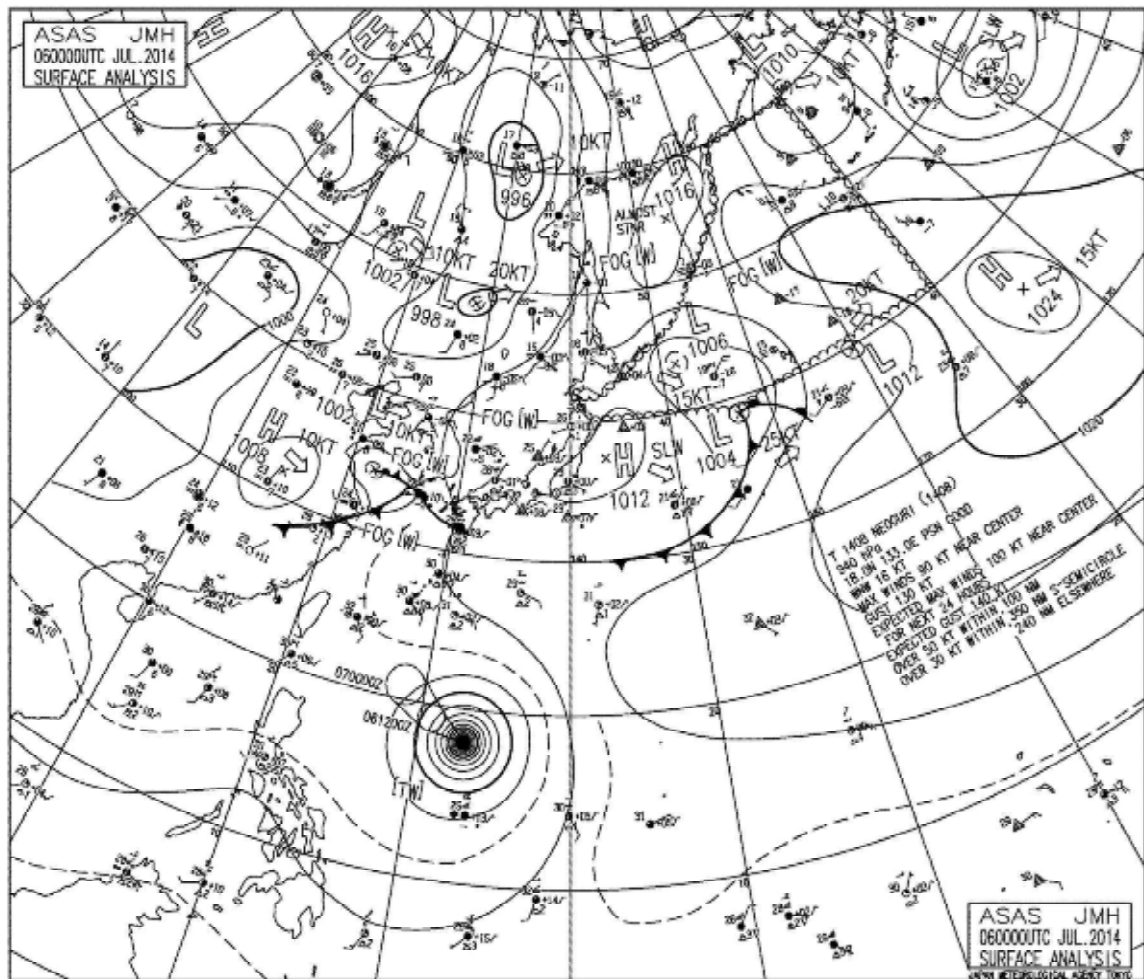
## ① 注意報・警報発表状況

発表日時	地 域	種 類		解 除
		警 報	注 意 報	
07/06 10:45	薩摩地方 大隅地方		雷 雷	
07/06 14:12	鹿児島・日置		雷	
	出水・伊佐		大雨、雷、洪水	
	川薩・姶良		大雨、雷、洪水	
	甌島		大雨、雷、洪水	
	指宿・川辺		雷	
	大隅地方		雷	
07/06 16:43	種子島・屋久島地方		雷	
	鹿児島・日置		大雨、雷、洪水	
	出水・伊佐	大雨、洪水	雷	
	川薩・姶良	大雨、洪水	雷	
	甌島	大雨、洪水	雷	
	指宿・川辺		雷	
07/06 18:26	大隅地方		雷	
	種子島・屋久島地方		雷	
	鹿児島・日置		大雨、雷、洪水	
	出水・伊佐	大雨、洪水	雷	
	川薩・姶良	大雨、洪水	雷	
	甌島	大雨、洪水	雷	
07/06 21:12	指宿・川辺		雷	
	大隅地方		雷	
	種子島・屋久島地方		雷	
	鹿児島・日置		雷	
	出水・伊佐	大雨、洪水	雷	
	川薩・姶良	大雨、洪水	雷	
07/06 23:04	甌島		大雨、雷	
	指宿・川辺		雷	
	大隅地方		雷	
	種子島・屋久島地方		雷	
	鹿児島・日置		雷	
	出水・伊佐	大雨	雷、洪水	
07/07 03:16	川薩・姶良	大雨	雷、洪水	
	甌島		大雨、雷	
	指宿・川辺		雷	
	大隅地方		雷	
	種子島・屋久島地方		雷、波浪	
			雷、波浪	
07/07 08:27	鹿児島・日置		雷	
	出水・伊佐	大雨、洪水	雷	
	川薩・姶良	大雨、洪水	雷	
	甌島	大雨、洪水	雷	
	指宿・川辺		雷	
	大隅地方		雷、波浪	
	種子島・屋久島地方		雷、波浪	

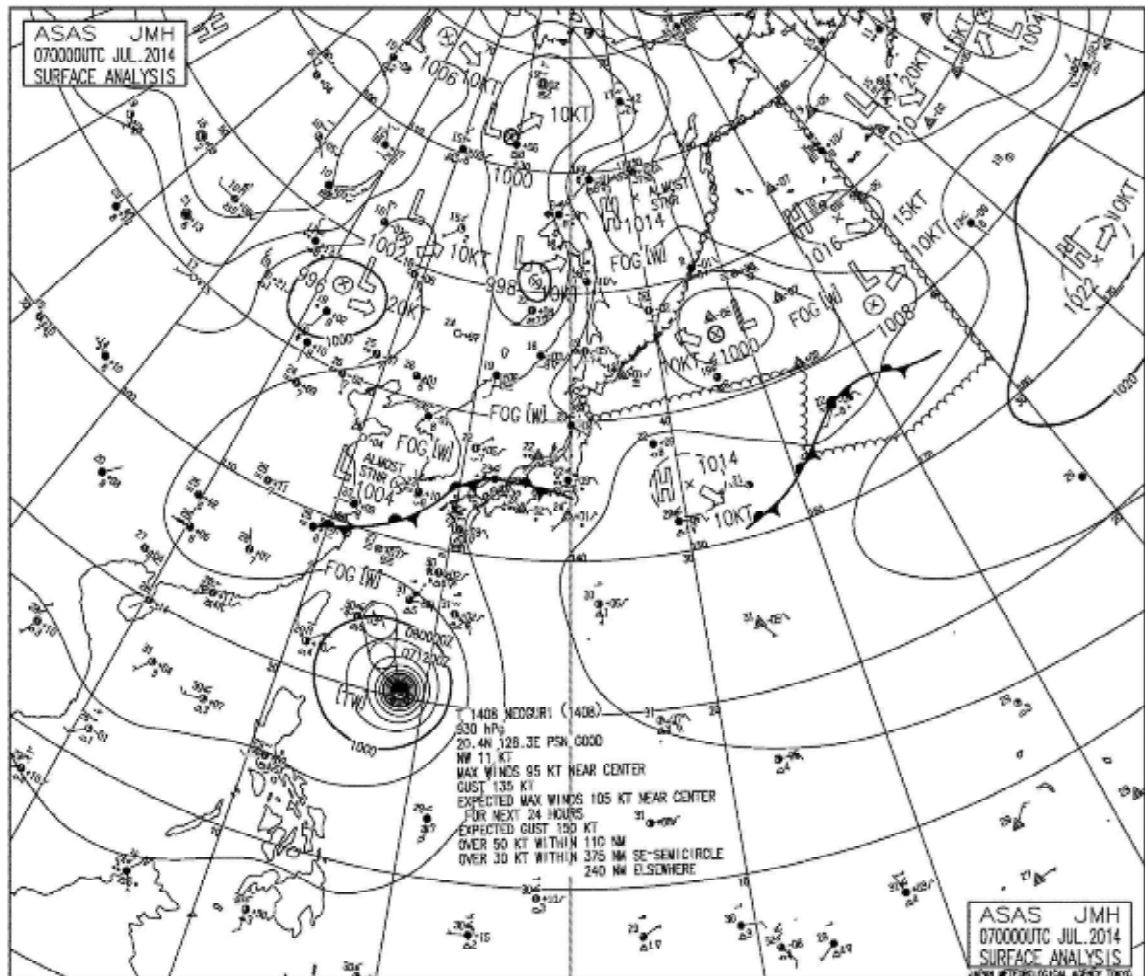
07/07 11:24	鹿児島・日置		雷	
	出水・伊佐	大雨	雷	
	川薩・姶良		大雨、雷	
	甑島	大雨	雷	
	指宿・川辺		雷	
	大隅地方		雷、波浪	
07/07 15:52	種子島・屋久島地方		雷、波浪	
	鹿児島・日置		雷	
	出水・伊佐		大雨、雷	
	川薩・姶良		大雨、雷	
	甑島		大雨、雷、波浪	
	指宿・川辺		雷、波浪	
07/07 18:20	大隅地方		雷、波浪	
	種子島・屋久島地方		雷、波浪	
	鹿児島・日置		雷	
	出水・伊佐		大雨、雷	
	川薩・姶良		大雨、雷、洪水	
	甑島		大雨、雷、波浪	
07/07 22:17	指宿・川辺		雷、波浪	
	曾於		大雨、雷、波浪、洪水	
	肝属		雷、波浪	
	種子島・屋久島地方		雷、波浪	
	鹿児島・日置		雷	
	出水・伊佐		雷	
07/07 22:17	川薩・姶良		雷	
	甑島		雷、波浪	
	指宿・川辺		雷、波浪	
	大隅地方		雷、波浪	
	種子島・屋久島地方		雷、波浪	

② 地上天気図

・平成26年7月6日午前9時00分



・平成26年7月7日午前9時00分





## ③ 降水量

7月6日～7日の降水量（単位：mm）						
観測所	日	6日	7日	計	1時間降水量	
					最大	日 時分
阿久根		150.5	21.0	171.5	31.0	6 16:19
大口		204.0	9.0	213.0	59.0	6 17:54
さつま柏原		184.5	5.0	189.5	73.5	6 17:46
中 甑		116.5	44.0	160.5	75.5	6 18:58
川 内		78.5	0.5	79.0	40.0	6 20:50
溝 辺		14.5	1.0	15.5	7.5	6 18:45
東市来		6.0	1.0	7.0	2.0	6 18:17
鹿児島		2.5	0.0	2.5	1.5	6 15:50
加世田		0.5	0.0	0.5	0.5	6 15:42
喜 入		0.0	0.0	0.0	0.0	7 24:00
枕 崎		0.0	0.0	0.0	0.0	6 15:27
指 宿		0.0	0.0	0.0	0.0	7 24:00
内之浦		0.5	4.0	4.5	1.5	7 2:31
種子島		0.0	0.0	0.0	0.0	7 24:00
中種子		0.0	0.0	0.0	0.0	7 24:00
上 中		0.0	0.0	0.0	0.0	7 24:00
尾之間		0.0	1.0	1.0	1.0	7 12:29
名 瀬		0.0	0.0	0.0	0.0	7 21:09
屋久島		1.5	0.0	1.5	0.5	6 17:27
沖永良部		0.0	0.0	0.0	0.0	7 8:28
牧之原		0.5	1.0	1.5	0.5	7 18:26
志布志		0.0	0.0	0.0	0.0	7 24:00
鹿 屋		0.0	0.0	0.0	0.0	7 24:00
古仁屋		1.0	0.0	1.0	0.0	7 24:00
田 代		0.0	0.0	0.0	0.0	7 24:00
伊 仙		0.0	0.0	0.0	0.0	7 24:00
輝 北		0.5	0.0	0.5	0.5	6 19:21
肝付前田		0.0	0.0	0.0	0.0	7 24:00
与論島		0.0	0.0	0.0	0.0	7 24:00
喜界島		0.0	0.0	0.0	0.0	7 24:00
笠 利		0.0	0.0	0.0	0.0	7 24:00
中之島		0.0	0.0	0.0	0.0	7 24:00
天 城		0.0	0.0	0.0	0.0	7 24:00
紫尾山		249.0	5.5	254.5	88.5	6 17:30
八重山		15.5	3.5	19.0	6.5	6 18:22
吉ヶ別府		0.0	0.0	0.0	0.0	7 24:00
出 水		169.5	18.0	187.5	39.5	6 17:09
大 隅		0.5	0.5	1.0	0.5	7 17:43
佐 多		0.0	0.0	0.0	0.0	7 24:00

## (3) 被害状況

## ア 人的・住家被害

- ・ 人的被害 なし
- ・ 住家被害

区分 市町村名	住家被害					非住家被害		り災 (世帯)	り災者 (人)
	全壊 (棟)	半壊 (棟)	一部損壊 (棟)	床上浸水 (棟)	床下浸水 (棟)	公共施設 (棟)	その他 (棟)		
阿久根市			2		2				
薩摩川内					4				
長島町					5				
合計	0	0	2	0	11	0	0	0	0

イ 公共施設等被害 被害金額 560,798 千円

- ・ 公立文教施設被害

区分	件数	被害額	備考
		(千円)	
小学校	1	5,286	
合計	1	5,286	

- ・ 農業関係被害

## ① 耕地関係被害

項目		件数	被害額
		(件)	(千円)
農地	田	68	81,000
	畑	45	47,000
	小計	113	128,000
農業用施設	水路	34	44,000
	道路工	23	41,000
	小計	57	85,000
合計		170	213,000

- ・ 山林関係被害

項目	件数等	単位	被害額	備考
			(千円)	
林地(崩壊地)	2	箇所	3,500	
施設被害	1	箇所	5,601	
合計	—	—	9,101	

・ 土木関係被害（国土交通省所管土木施設）

分 類	県工事		市町村工事		計	
	件 数	被害額	件 数	被害額	件 数	被害額
	(件)	(千円)	(件)	(千円)	(件)	(千円)
河 川	14	118,254	25	138,404	39	256,658
道 路			13	68,491	13	68,491
合 計	14	118,254	38	206,895	52	325,149

・ その他

区 分	件数	被害額	備 考
		(千円)	
土木関係	3	8,262	
合 計	3	8,262	