

## 第5 地震・津波災害

1. 平成25年1月28日の沖縄本島近海を震源とする地震《震度4：天城町、震度3：伊仙町、和泊町、知名町、与論町、震度2：徳之島町、震度1：大和村、瀬戸内町、奄美市》

### (1) 概況

1月28日5時57分頃、沖縄本島近海の深さ48kmで、M(マグニチュード)4.9の地震が発生した。

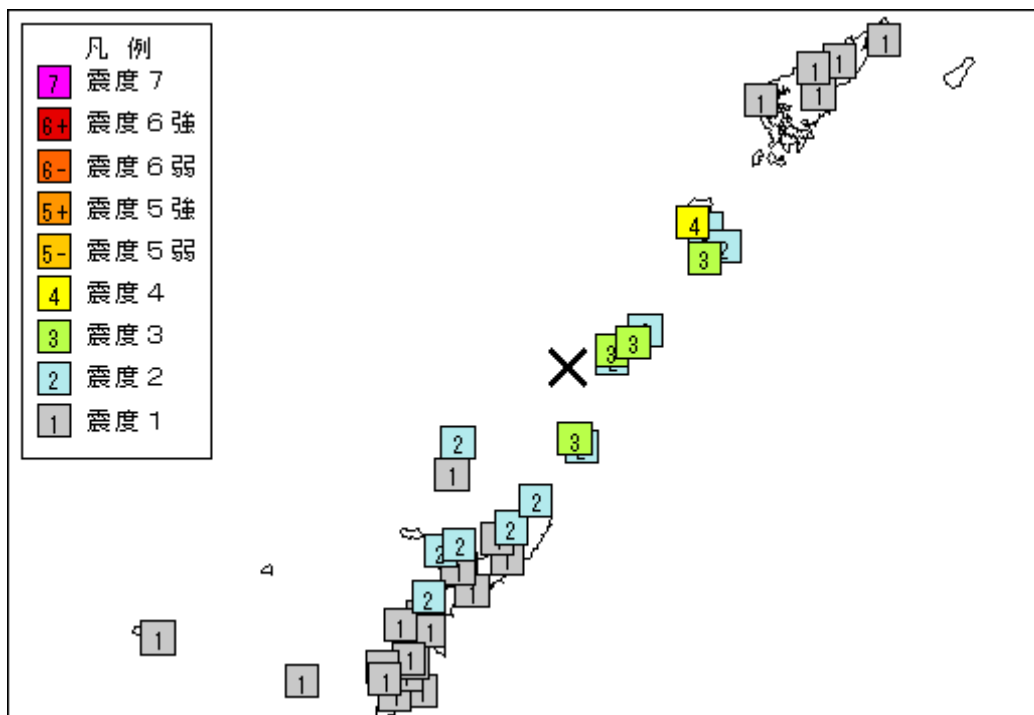
この地震により、鹿児島県天城町で震度4を観測したほか、奄美群島から沖縄県本島にかけて震度3～1の揺れが観測された。

【震度4】天城町

【震度3】伊仙町、和泊町、知名町、与論町

### (2) 警戒状況

① 各地の震度



(3) 被害状況 なし

## 2. 平成25年2月6日の津波注意報《鹿児島県東部、奄美トカラ列島》

### (1) 概況

2月6日10時12分(日本時間)、南太平洋、サンタクルーズ諸島の深さ29kmで、M(マグニチュード)7.9の地震が発生した。

気象庁は6日14時41分、鹿児島県東部、種子島・屋久島地方、奄美群島・トカラ列島を含む、北海道から九州地方にかけての太平洋沿岸、沖縄県、伊豆・小笠原諸島の沿岸に対して津波注意報を発表した。

鹿児島県内では中之島と奄美市小湊でそれぞれ25cmの最大波を観測したほか、南大隅町大泊で22cm、種子島西之表で15cmの最大波が観測された。

津波注意報は6日22時45分にすべて解除された。

### (2) 警戒状況

#### ① 津波注意報・警報発表状況

発表日時	津波予報区	種類	予想される津波の高さ	解除
02/06 14:41	鹿児島県東部	津波注意報	0.5m	
	種子島・屋久島地方	津波注意報	0.5m	
	奄美群島・トカラ列島	津波注意報	0.5m	
02/06 22:45	鹿児島県東部			解除
	種子島・屋久島地方			解除
	奄美群島・トカラ列島			解除

#### ② 津波の観測値

津波観測点名	第一波 到達時刻	最大波	
		発現時刻	高さ
南大隅町大泊	6日 --:--	7日 00:04	22cm
種子島西之表	6日 --:--	7日 03:12	15cm
中之島	6日 --:--	6日 20:36	25cm
奄美市小湊	6日 18:43	6日 21:37	25cm

※南大隅町大泊、種子島西之表、中之島は第1波が決定できなかった。

### (3) 被害状況 なし

3. 平成25年3月6日の沖縄本島近海を震源とする地震《震度4：和泊町、知名町、震度3：瀬戸内町、天城町、伊仙町、与論町、震度2：奄美市、徳之島町、震度1：大和町》

(1) 概況

3月6日5時32分頃、沖縄本島近海の深さ48kmで、M(マグニチュード)5.0の地震があった。

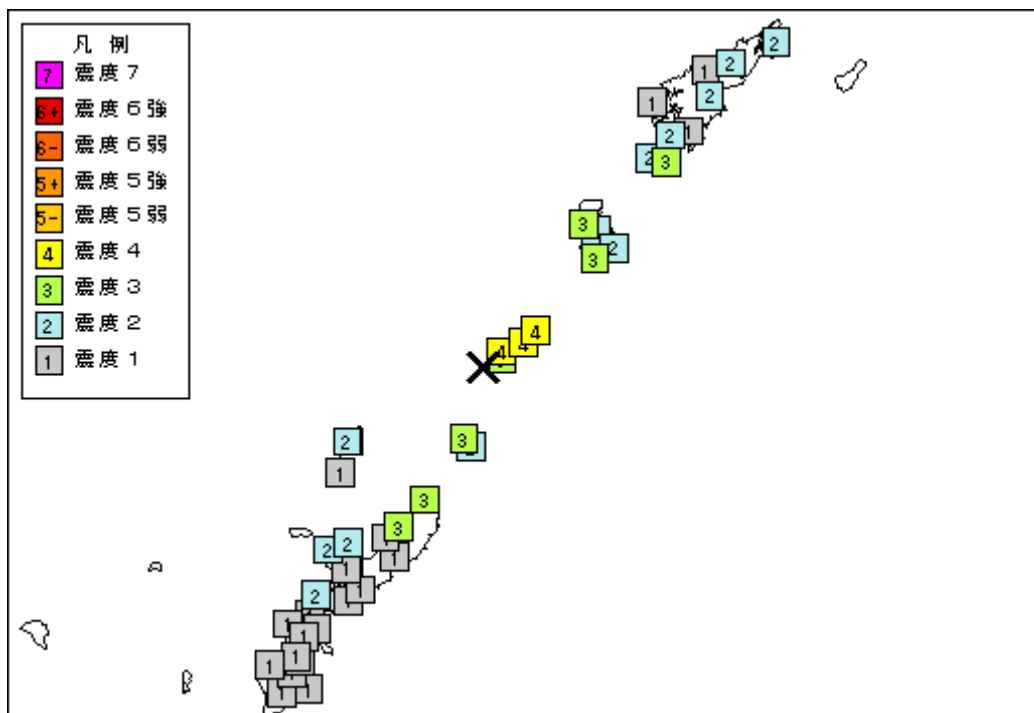
この地震により、鹿児島県和泊町、知名町で震度4を観測したほか、奄美群島から沖縄県にかけて震度3～1を観測した。

【震度4】和泊町、知名町

【震度3】瀬戸内町、天城町、伊仙町、与論町

(2) 警戒状況

① 各地の震度



(3) 被害状況 なし

4. 平成25年6月21日の奄美大島近海を震源とする地震《震度4：瀬戸内町、震度3：天城町、伊仙町、震度2：奄美市、徳之島町、龍郷町、宇検村、大和村、知名町、震度1：喜界町、和泊町、与論町》

(1) 概況

6月21日16時31分頃、奄美大島近海の深さ22kmで、M(マグニチュード)4.6の地震が発生した。

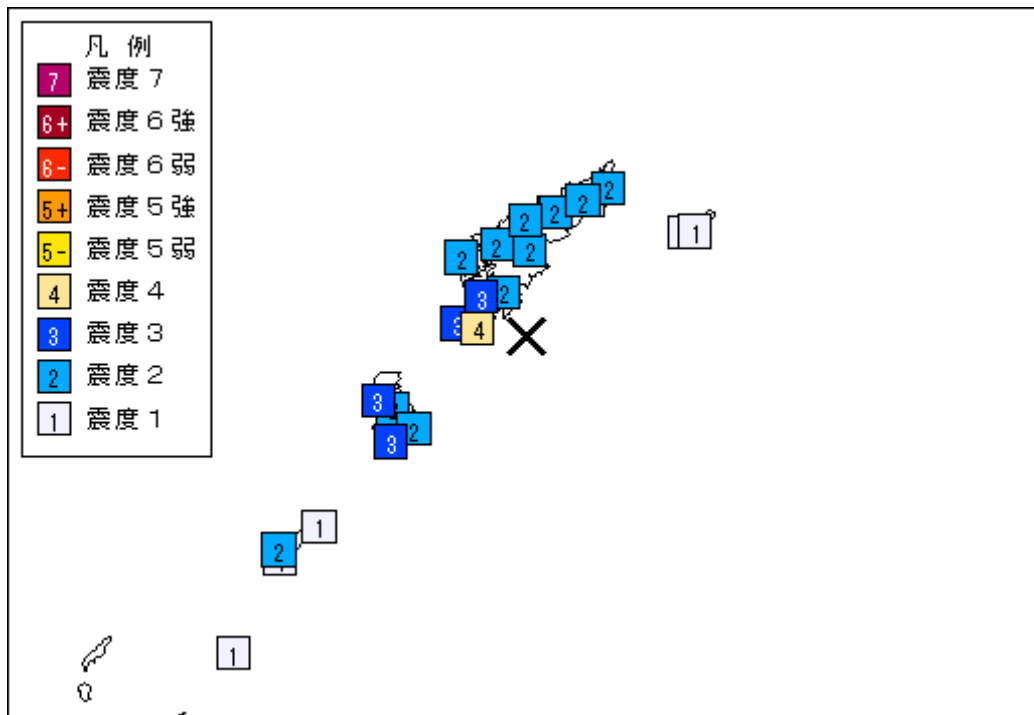
この地震により、鹿児島県瀬戸内町で震度4を観測したほか、奄美群島の各地で震度3～1の揺れが観測された。

【震度4】瀬戸内町

【震度3】天城町、伊仙町

(2) 警戒状況

① 各地の震度



(3) 被害状況 なし