

### 第3 降雨災害

#### 1. 平成28年1月17日～18日の降雨

##### (1) 気象概況

17日から18日にかけて、東シナ海から前線を伴った低気圧が接近し、発達しながら県本土付近を通過して本州の南岸へ進んだ。

17日の1時間降水量は、宝島28.5ミリ（19時52分）、諏訪之瀬島27.5ミリ（14時34分）と1月の極値を更新し、中之島でも22.5ミリ（15時11分）と強い雨が降った。

17日の日降水量は、諏訪之瀬島95.0ミリ、宝島86.5ミリ、小宝島60.5ミリなど、1月の極値を観測し、17日から18日の総降水量は、諏訪之瀬島95.5ミリ、宝島89.0ミリ、中之島77.0ミリ、小宝島65.0ミリなど、大雨となった。

##### ※ 官署の天気

名瀬・・・17日 雨時々曇

18日 曇時々晴一時雨

##### (2) 警戒状況

###### ① 注意報・警報発表状況

鹿児島県（奄美地方を除く）

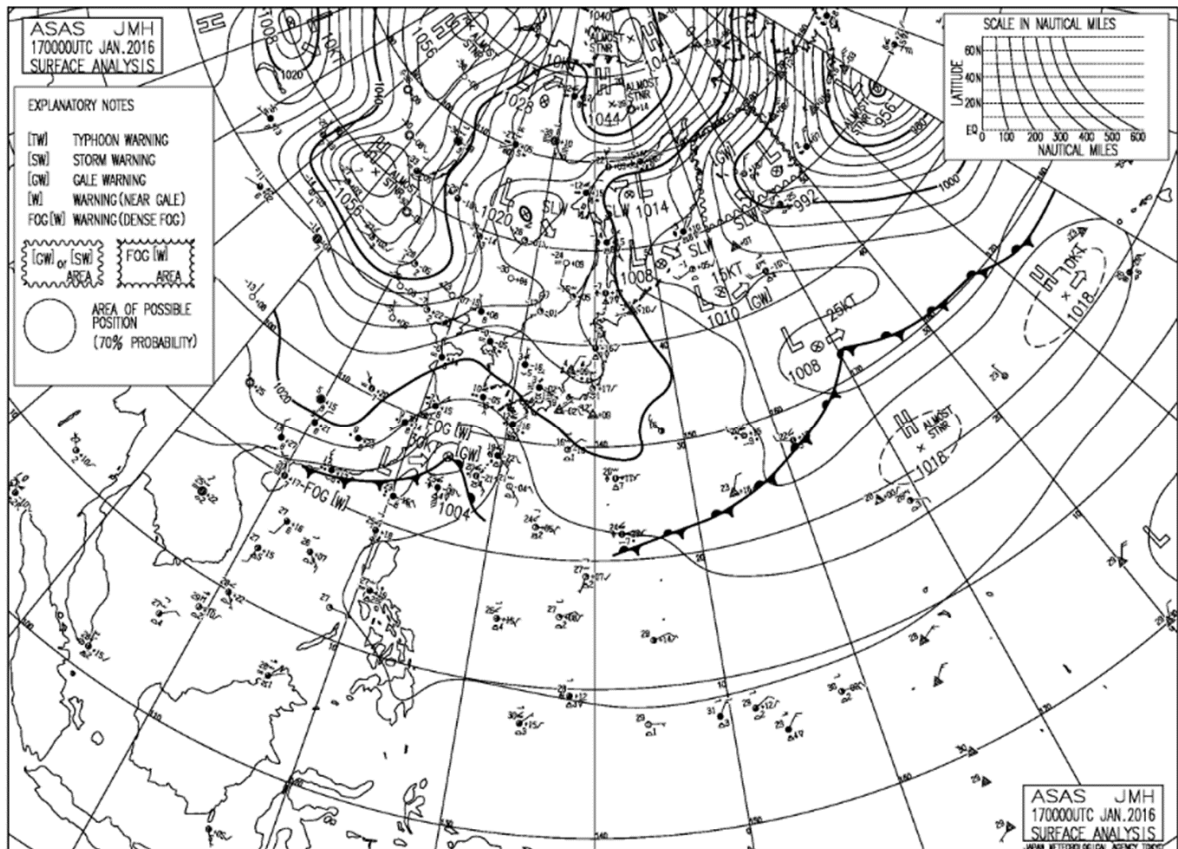
発表日時	地 域	種 類		解 除
		警 報	注 意 報	
01/17 03:39	鹿児島・日置		強風	
	甕島		強風	
	指宿・川辺		強風	
	大隅地方		強風	
	種子島・屋久島地方		波浪	
01/17 10:49	鹿児島・日置		強風	
	甕島		強風	
	指宿・川辺		強風	
	大隅地方		強風、波浪	
01/17 15:31	種子島・屋久島地方		雷、強風、波浪	
	薩摩地方		雷、強風、波浪	
	大隅地方		雷、強風、波浪	
01/18 03:44	種子島・屋久島地方		雷、強風、波浪	
	鹿児島県（奄美地方除く）		強風、波浪	
01/18 16:00	鹿児島・日置		風雪、雷、波浪	
	出水・伊佐		大雪、風雪、雷、波浪	
	川薩・姶良		大雪、風雪、雷、波浪	
	甕島		風雪、雷、波浪	
	指宿・川辺		風雪、雷、波浪	
	大隅地方		強風、波浪	
	種子島・屋久島地方		強風、波浪	

奄美地方

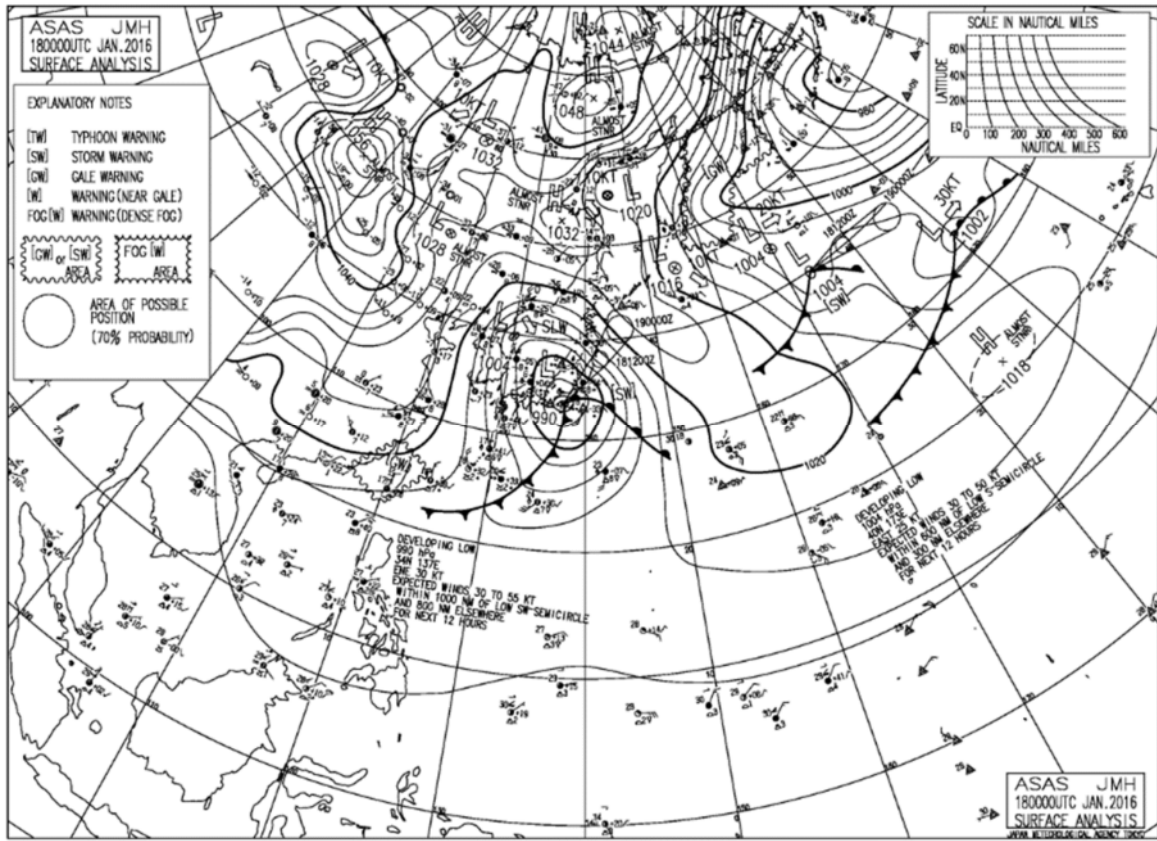
発表日時	地域	種類		解除
		警報	注意報	
01/17 04:10	北部		雷、強風、波浪	
	南部		雷	
	十島村		雷、強風、波浪	
01/17 15:26	奄美地方		雷、強風、波浪	
01/17 20:00	北部		雷、強風、波浪	
	南部		雷、強風、波浪	
	十島村		大雨、雷、強風、波浪、洪水	
01/17 22:35	奄美地方		強風、波浪	
01/18 16:40	奄美地方		強風、波浪	

② 地上天気図

・平成28年1月17日9時00分



・平成28年1月18日9時00分



## ③ 降水量

1月17日～18日の降水量（単位：mm）

日	17日	18日	計	1時間降水量		
				最大	日	時分
阿久根	20.0	3.5	23.5	8.5	17	22:19
出水	19.5	2.0	21.5	4.5	17	23:05
大口	14.0	2.5	16.5	3.0	17	17:37
紫尾山	17.5	5.5	23.0	7.0	17	23:14
さつま柏原	17.0	4.0	21.0	4.5	17	23:18
中甕	19.5	3.0	22.5	4.5	17	22:25
川内	15.0	4.5	19.5	4.0	17	22:46
溝辺	9.5	1.5	11.0	2.5	17	18:08
八重山	13.5	5.5	19.0	3.5	17	23:35
東市来	8.5	2.5	11.0	2.5	17	15:29
牧之原	10.5	2.0	12.5	3.0	17	16:25
鹿児島	14.0	2.0	16.0	3.0	17	22:55
輝北	16.5	1.5	18.0	4.5	17	18:08
大隅	9.5	1.5	11.0	3.0	17	18:44
加世田	10.5	6.5	17.0	3.0	18	7:17
吉ヶ別府	10.0	2.5	12.5	2.5	17	17:35
志布志	11.0	0.5	11.5	4.5	17	18:21
喜入	16.0	4.5	20.5	4.0	17	17:57
鹿屋	7.0	2.5	9.5	2.5	17	17:42
肝付前田	11.0	2.0	13.0	2.5	17	19:14
枕崎	9.0	3.5	12.5	3.5	17	23:27
指宿	11.0	1.0	12.0	3.0	17	18:52
内之浦	31.0	5.0	36.0	7.5	17	17:06
田代	21.0	7.0	28.0	4.5	17	23:40
佐多	23.0	3.5	26.5	8.5	17	19:14
種子島	22.5	2.5	25.0	10.0	17	16:01
中種子	23.0	4.0	27.0	9.0	17	15:25
上中	32.0	2.0	34.0	9.5	17	12:54
屋久島	45.0	9.5	54.5	12.0	17	14:57
尾之間	39.0	1.0	40.0	14.0	17	14:17
中之島	73.5	3.5	77.0	22.5	17	15:11
平島	43.0	1.0	44.0	15.0	17	14:17
諏訪之瀬島	95.0	0.5	95.5	27.5	17	14:34
小宝島	60.5	4.5	65.0	13.0	17	10:04
宝島	86.5	2.5	89.0	28.5	17	19:52
笠利	0.0	0.0	0.0	0.0	18	17:00
名瀬	30.5	4.5	35.0	14.5	17	10:45
喜界島	27.0	1.0	28.0	16.0	17	11:43
古仁屋	37.5	1.5	39.0	21.0	17	10:31
天城	10.0	0.5	10.5	3.0	17	20:35
伊仙	11.0	1.0	12.0	3.0	17	21:24
沖永良部	35.0	0.5	35.5	16.0	17	16:56
与論島	21.0	0.0	21.0	7.5	17	17:34

## (3) 被害状況

ア 人的・住家被害 なし

イ 公共施設等被害 被害金額 71,269 千円

・ 土木関係被害（国土交通省所管土木施設）

分 類	県工事		市町村工事		計	
	件 数	被害額	件 数	被害額	件 数	被害額
	(件)	(千円)	(件)	(千円)	(件)	(千円)
道路			2	71,269	2	71,269
合 計	0	0	2	71,269	2	71,269

## 2. 平成 28 年 2 月 7 日の降雨

## (1) 気象概況

7日は、強い寒気を伴った上空の気圧の谷の影響で、奄美地方を中心に大気の状態が不安定となり、一時的に雨脚が強まり、名瀬ではあられも観測した。

1時間降水量は、諏訪之瀬島8.0ミリ（22時03分）、小宝島6.5ミリ（17時47分）、名瀬5.5ミリ（13時16分）と、午後を中心に雨脚がやや強まった。

日降水量は、諏訪之瀬島20.5ミリなど、まとまった雨となった。

## ※ 官署の天気

名瀬・・・7日 雨時々曇一時晴、あられを伴う

## (2) 警戒状況

## ① 注意報・警報発表状況

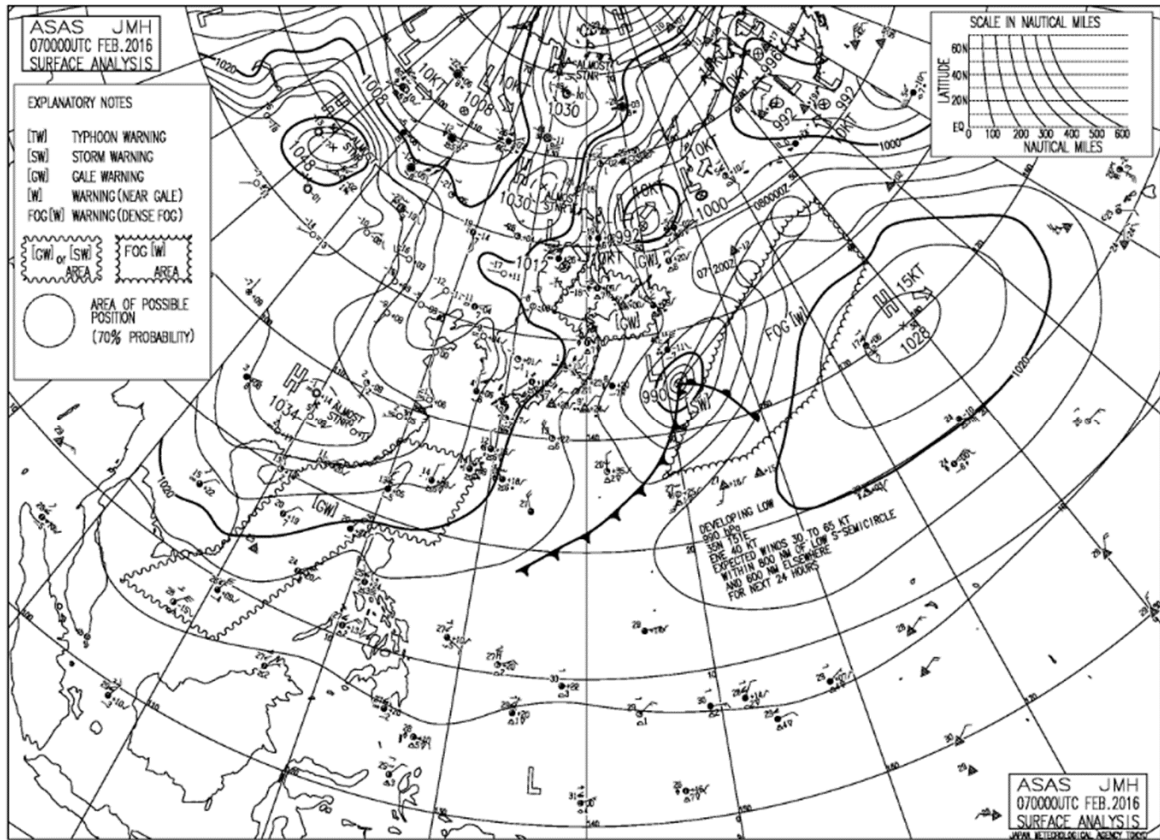
鹿児島県（奄美地方を除く）

発表日時	地 域	種 類		解 除
		警 報	注 意 報	
02/07 03:28	薩摩地方		波浪、乾燥	
	大隅地方		乾燥	
	種子島・屋久島地方		波浪、乾燥	
02/07 09:57	薩摩地方		乾燥	
	大隅地方		乾燥	
	種子島・屋久島地方		波浪、乾燥	
02/07 15:25	薩摩地方		雷、乾燥	
	大隅地方		乾燥	
	種子島・屋久島地方		雷、波浪、乾燥	
02/07 21:23	薩摩地方		雷	
	大隅地方			解除
	種子島・屋久島地方		雷、波浪	

奄美地方

発表日時	地 域	種 類		解 除
		警 報	注 意 報	
02/07 02:40	奄美地方		波浪	
02/07 15:10	奄美地方		雷、波浪	

② 地上天気図 (平成 28 年 2 月 7 日 9 時 00 分)



## ③ 降水量

2月7日の降水量（単位：mm）

日	7日	計	1時間降水量		
			最大	日	時分
阿久根	0.0	0.0	0.0	7	23:02
出水	0.0	0.0	0.0	7	24:00
大口	0.0	0.0	0.0	7	24:00
紫尾山	0.0	0.0	0.0	7	24:00
さつま柏原	0.0	0.0	0.0	7	24:00
中甕	0.5	0.5	0.5	7	9:04
川内	0.0	0.0	0.0	7	24:00
溝辺	0.0	0.0	0.0	7	24:00
八重山	0.0	0.0	0.0	7	24:00
東市来	0.0	0.0	0.0	7	24:00
牧之原	0.0	0.0	0.0	7	24:00
鹿児島	--	--	--	--	--
輝北	0.0	0.0	0.0	7	24:00
大隅	0.0	0.0	0.0	7	24:00
加世田	0.0	0.0	0.0	7	24:00
吉ヶ別府	0.0	0.0	0.0	7	24:00
志布志	0.0	0.0	0.0	7	24:00
喜入	0.0	0.0	0.0	7	24:00
鹿屋	0.0	0.0	0.0	7	24:00
肝付前田	0.0	0.0	0.0	7	24:00
枕崎	0.0	0.0	0.0	7	18:23
指宿	0.0	0.0	0.0	7	24:00
内之浦	0.0	0.0	0.0	7	24:00
田代	0.0	0.0	0.0	7	24:00
佐多	0.0	0.0	0.0	7	24:00
種子島	--	--	--	--	--
中種子	0.0	0.0	0.0	7	24:00
上中	1.0	1.0	1.0	7	23:47
屋久島	4.0	4.0	1.0	7	22:50
尾之間	0.5	0.5	0.5	7	23:36
中之島	8.0	8.0	2.5	7	20:07
平島	7.5	7.5	2.5	7	18:36
諏訪之瀬島	20.5	20.5	8.0	7	22:03
小宝島	15.0	15.0	6.5	7	17:47
宝島	6.5	6.5	3.0	7	13:27
笠利	11.0	11.0	4.0	7	5:56
名瀬	10.5	10.5	5.5	7	13:16
喜界島	12.0	12.0	3.0	7	7:08
古仁屋	9.0	9.0	3.0	7	19:06
天城	4.0	4.0	1.5	7	8:08
伊仙	4.5	4.5	1.5	7	13:57
沖永良部	7.0	7.0	3.0	7	7:43
与論島	2.5	2.5	2.5	7	5:34

(3) 被害状況 なし



### 3. 平成 28 年 2 月 13 日の降雨

#### (1) 気象概況

13日は、発達しながら黄海から朝鮮半島へ進んだ低気圧に向かって、暖かく湿った空気が流れ込んだため、奄美地方では短時間強雨が発生した。

1時間降水量は、小宝島42.0ミリ（15時07分）、諏訪之瀬島23.5ミリ（18時01分）、平島26.5ミリ（17時32分）など、いずれも2月の極値を更新した。そのほか、尾之間では43.0ミリ（19時24分）の激しい雨が、中之島では28.5ミリ（18時09分）の強い雨が降った。

日降水量は、諏訪之瀬島79.5ミリ、小宝島76.0ミリ、宝島60.5ミリ、笠利53.5ミリ、平島49.5ミリなど、いずれも2月の極値を更新したほか、屋久島では161.0ミリの大雨になった。

#### ※ 官署の天気

名瀬・・・13日 大雨、雷を伴う

#### (2) 警戒状況

##### ① 注意報・警報発表状況

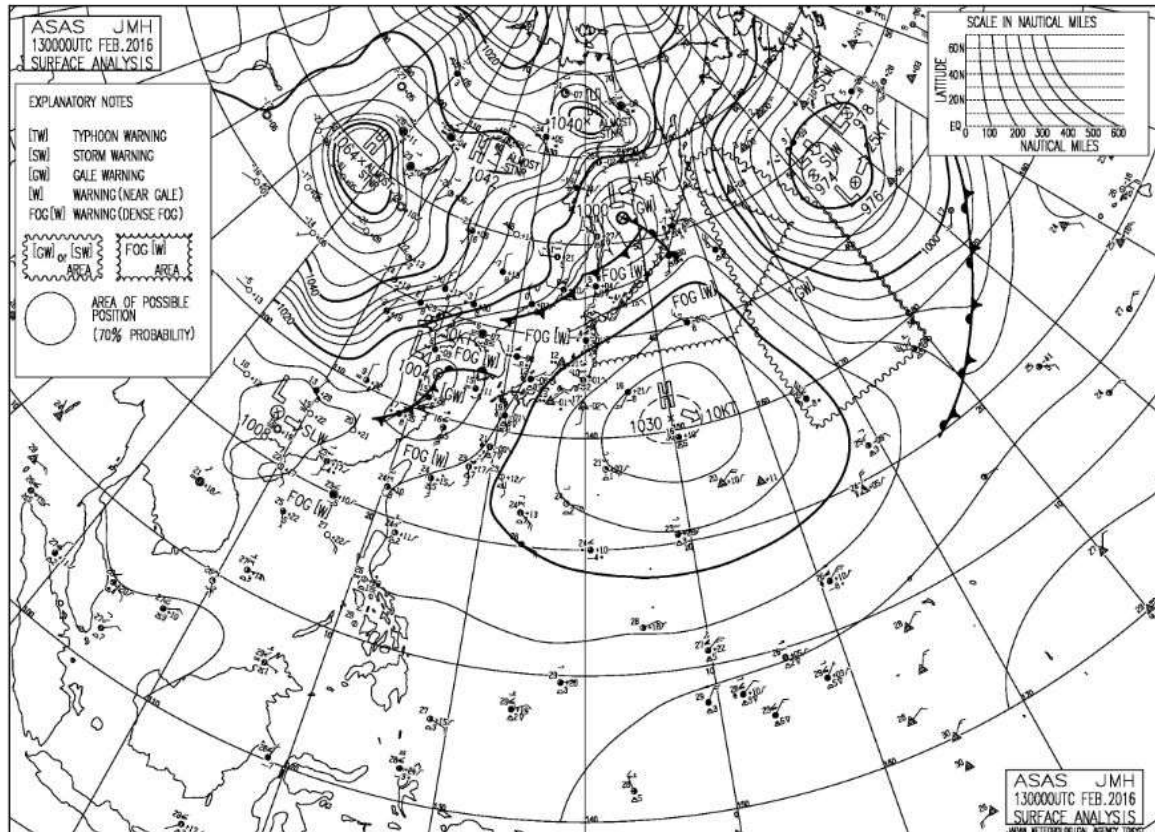
鹿児島県（奄美地方を除く）

発表日時	地 域	種 類		解 除
		警 報	注 意 報	
02/13 05:54	薩摩地方		強風、波浪	
	大隅地方		強風、波浪	
	種子島地方		雷、波浪	
	屋久島地方		大雨、雷、波浪、洪水	
02/13 07:56	薩摩地方		雷、強風、波浪	
	大隅地方		雷、強風、波浪	
	種子島・屋久島地方		雷、波浪	
02/13 18:10	薩摩地方		雷、強風、波浪	
	大隅地方		雷、強風、波浪	
	種子島地方		雷、波浪	
	屋久島地方		大雨、雷、波浪	
02/13 21:26	鹿児島・日置		大雨、雷、強風、波浪、洪水	
	出水・伊佐		大雨、雷、強風、波浪、洪水	
	川薩・姶良		大雨、雷、強風、波浪、洪水	
	甕島		雷、強風、波浪	
	指宿・川辺		大雨、雷、強風、波浪、洪水	
	大隅地方		大雨、雷、強風、波浪、洪水	
	種子島地方		大雨、雷、強風、波浪、洪水	
	屋久島地方		大雨、雷、強風、波浪	

奄美地方

発表日時	地域	種類		解除
		警報	注意報	
02/13 05:42	奄美地方		雷、波浪	
02/13 15:10	北部		雷、波浪	
	南部		雷、波浪	
	十島村		大雨、雷、波浪、洪水	

② 地上天気図 (平成 28 年 2 月 13 日 9 時 00 分)



## ③ 降水量

2月13日の降水量（単位：mm）

日	13日	計	1時間降水量		
			最大	日	時分
阿久根	14.5	14.5	6.5	13	22:22
出水	13.5	13.5	7.0	13	22:33
大口	40.0	40.0	19.5	13	22:52
紫尾山	41.5	41.5	14.0	13	22:24
さつま柏原	27.5	27.5	10.0	13	8:27
中甕	6.5	6.5	3.0	13	7:09
川内	27.0	27.0	14.5	13	23:16
溝辺	41.0	41.0	13.0	13	9:47
八重山	39.5	39.5	13.0	13	8:21
東市来	23.0	23.0	12.0	13	8:09
牧之原	18.0	18.0	12.0	13	23:31
鹿児島	20.0	20.0	6.5	13	23:12
輝北	30.5	30.5	7.0	13	23:45
大隅	41.5	41.5	9.5	13	20:38
加世田	25.5	25.5	7.5	13	23:04
吉ヶ別府	48.0	48.0	22.5	13	23:50
志布志	34.5	34.5	16.5	13	24:00
喜入	24.5	24.5	12.5	13	23:30
鹿屋	39.0	39.0	31.0	13	24:00
肝付前田	21.0	21.0	16.0	13	24:00
枕崎	30.5	30.5	28.0	13	23:15
指宿	41.5	41.5	34.0	13	23:58
内之浦	84.5	84.5	12.5	13	16:48
田代	27.5	27.5	11.5	13	24:00
佐多	26.0	26.0	14.0	13	24:00
種子島	17.5	17.5	6.5	13	17:49
中種子	22.0	22.0	6.5	13	19:51
上中	77.5	77.5	26.5	13	19:53
屋久島	161.0	161.0	23.5	13	4:55
尾之間	92.0	92.0	43.0	13	19:24
中之島	70.5	70.5	28.5	13	18:09
平島	49.5	49.5	26.5	13	17:32
諏訪之瀬島	79.5	79.5	23.5	13	18:01
小宝島	76.0	76.0	42.0	13	15:07
宝島	60.5	60.5	19.0	13	14:41
笠利	53.5	53.5	10.5	13	6:56
名瀬	79.0	79.0	20.0	13	6:17
喜界島	20.5	20.5	14.5	13	22:38
古仁屋	25.5	25.5	14.0	13	21:32
天城	1.5	1.5	1.0	13	8:19
伊仙	0.0	0.0	0.0	13	24:00
沖永良部	--	--	--	--	--
与論島	0.0	0.0	0.0	13	24:00

## (3) 被害状況

ア 人的・住家被害 なし

イ 公共施設等被害 被害金額 6,826 千円

・ 公立文教施設被害

区 分	件数	被害額	備考
		(千円)	
高等学校	1	6,826	
合 計	1	6,826	

## 4. 平成 28 年 2 月 20 日の降雨

## (1) 気象概況

20日は、東シナ海から九州南岸を通過した前線を伴った低気圧に向かって、南から暖かく湿った空気が流れ込んだ影響で、奄美地方では大気の状態が不安定となった。また、低気圧の中心が近くを通過した屋久島や大隅地方の一部でも、大雨になった所があった。

1時間降水量は、名瀬44.5ミリ（09時21分）、笠利38.5ミリ（09時56分）など、激しい雨が降り、いずれも2月の極値を更新したほか、屋久島では52.0ミリ（09時44分）と非常に激しい雨を観測した。

日降水量は、奄美地方では名瀬 78.5 ミリ、笠利 50.5 ミリ、古仁屋 50.0 ミリを観測し、屋久島で 187.5 ミリ、内之浦で 158.0 ミリなど、大雨となった。

## ※ 官署の天気

鹿児島・・・20日 雨後曇

名瀬・・・20日 大雨時々曇

## (2) 警戒状況

## ① 注意報・警報発表状況

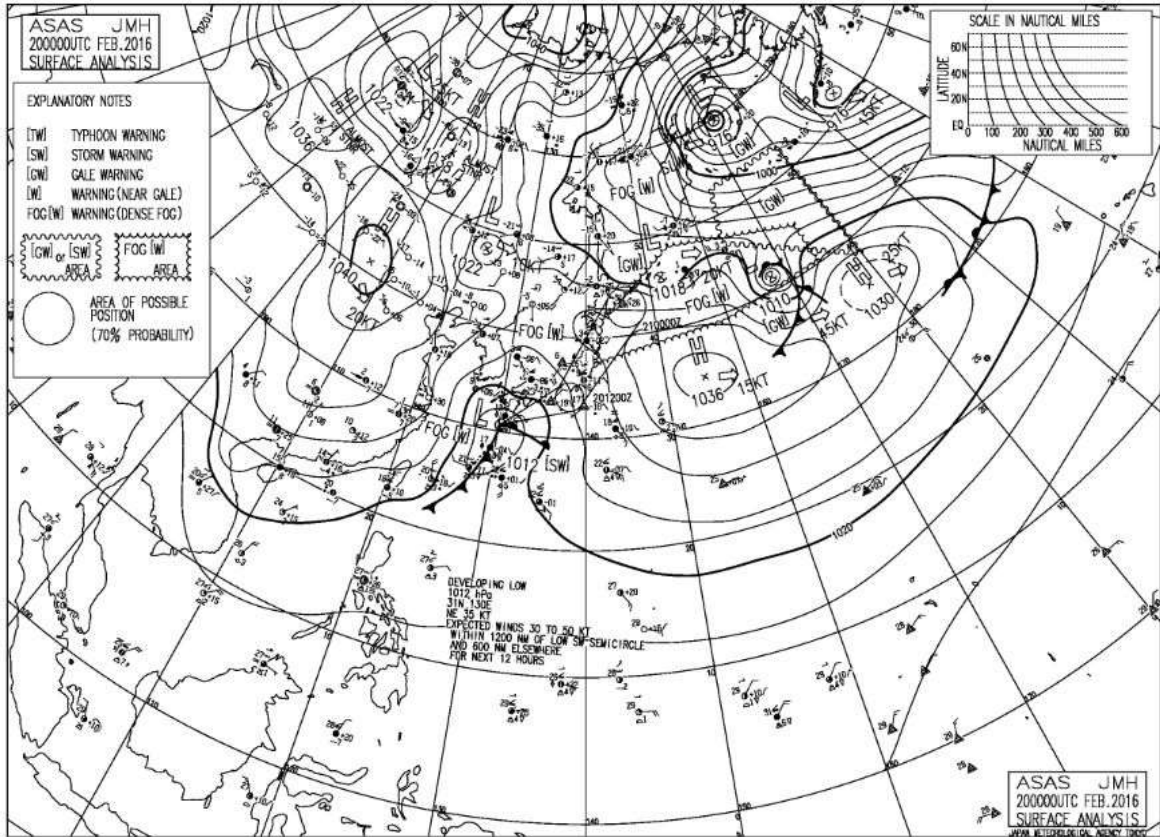
鹿児島県（奄美地方を除く）

発表日時	地 域	種 類		解 除
		警 報	注 意 報	
02/20 03:59	鹿児島県（奄美地方除く）		大雨、雷、強風、波浪、洪水	
02/20 11:15	薩摩地方		強風、波浪	
	大隅地方		雷、強風、波浪	
	種子島・屋久島地方		大雨、雷、強風、波浪、洪水	
02/20 12:50	鹿児島県（奄美地方除く）		強風、波浪	
02/20 16:07	鹿児島県（奄美地方除く）		強風、波浪	
02/20 21:20	薩摩地方		強風、波浪	
	曾於		強風	
	肝属		強風、波浪	
	種子島・屋久島地方		強風、波浪	

奄美地方

発表日時	地 域	種 類		解 除
		警 報	注 意 報	
02/20 04:44	奄美地方		大雨、雷、強風、波浪、洪水	
02/20 11:06	奄美地方		強風、波浪	
02/20 15:55	奄美地方		強風、波浪	

② 地上天気図 (平成 28 年 2 月 20 日 9 時 00 分)



## ③ 降水量

2月20日の降水量（単位：mm）

日	20日	計	1時間降水量		
			最大	日	時分
阿久根	42.0	42.0	11.5	20	7:50
出水	48.0	48.0	13.5	20	8:14
大口	41.0	41.0	12.0	20	8:38
紫尾山	41.0	41.0	11.0	20	7:54
さつま柏原	41.0	41.0	13.0	20	8:23
中甕	48.5	48.5	16.0	20	7:22
川内	41.5	41.5	12.5	20	8:08
溝辺	38.0	38.0	12.0	20	9:01
八重山	39.5	39.5	15.0	20	8:10
東市来	31.0	31.0	13.0	20	8:03
牧之原	44.0	44.0	13.0	20	8:59
鹿児島	55.5	55.5	16.5	20	8:37
輝北	64.5	64.5	14.5	20	9:10
大隅	56.5	56.5	14.0	20	7:41
加世田	62.5	62.5	29.0	20	7:55
吉ヶ別府	54.0	54.0	15.0	20	9:18
志布志	81.0	81.0	27.0	20	7:31
喜入	71.0	71.0	20.5	20	8:41
鹿屋	40.0	40.0	10.0	20	9:54
肝付前田	54.0	54.0	10.5	20	6:58
枕崎	63.0	63.0	21.0	20	8:01
指宿	55.0	55.0	11.0	20	6:24
内之浦	158.0	158.0	32.5	20	7:19
田代	76.0	76.0	15.5	20	6:39
佐多	64.5	64.5	16.5	20	6:15
種子島	38.0	38.0	8.0	20	3:29
中種子	38.5	38.5	10.5	20	11:05
上中	32.0	32.0	9.0	20	11:11
屋久島	187.5	187.5	52.0	20	9:44
尾之間	53.0	53.0	15.0	20	9:59
中之島	35.5	35.5	14.5	20	7:38
平島	18.5	18.5	7.0	20	7:20
諏訪之瀬島	29.5	29.5	15.0	20	7:15
小宝島	16.0	16.0	5.5	20	6:12
宝島	28.0	28.0	18.5	20	7:00
笠利	50.5	50.5	38.5	20	9:56
名瀬	78.5	78.5	44.5	20	9:21
喜界島	14.5	14.5	3.0	20	9:06
古仁屋	50.0	50.0	20.0	20	9:01
天城	16.0	16.0	7.5	20	8:36
伊仙	15.5	15.5	4.5	20	7:46
沖永良部	17.5	17.5	8.5	20	7:13
与論島	18.5	18.5	11.0	20	6:43

## (3) 被害状況

ア 人的・住家被害 なし

イ 公共施設等被害 被害金額 43,601千円

・ 土木関係被害（国土交通省所管土木施設）

分類	県工事		市町村工事		計	
	件数	被害額	件数	被害額	件数	被害額
	(件)	(千円)	(件)	(千円)	(件)	(千円)
道路	1	25,791			1	25,791
その他			1	17,810	1	17,810
合計	1	25,791	1	17,810	2	43,601



## 5. 平成 28 年 3 月 25 日の降雨

## (1) 気象概況

25日は、上空の気圧の谷や湿った空気の影響で大気の状態が不安定となり、奄美地方で、一時的に雨脚が強まった。

1時間降水量は、中之島で11.0ミリ（13時03分）のやや強い雨を観測し、日降水量は、39.0ミリの雨が降った。

## ※ 官署の天気

名瀬・・・25日 曇一時雨

## (2) 警戒状況

## ① 注意報・警報発表状況

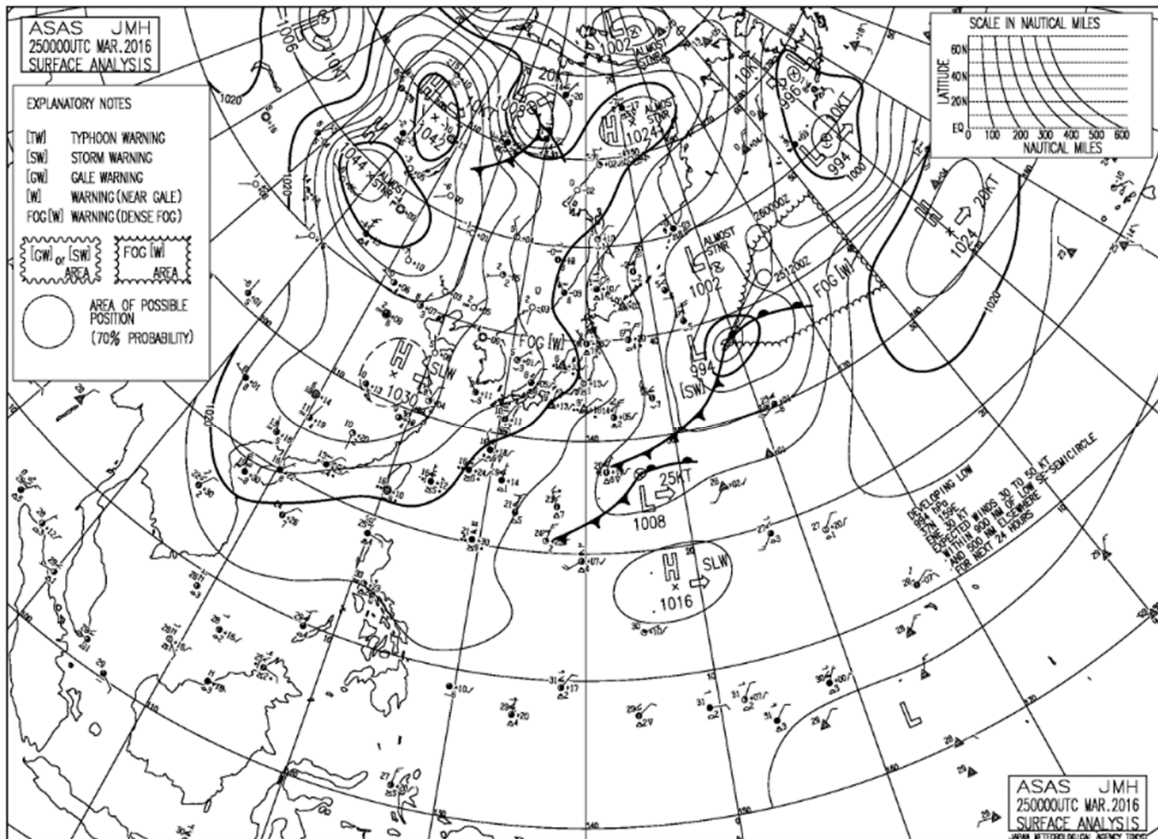
鹿児島県（奄美地方を除く）

発表日時	地 域	種 類		解 除
		警 報	注 意 報	
03/25 02:40	鹿児島・日置		強風	
	出水・伊佐		強風、霜	
	川薩・姶良		強風、霜	
	甑島		強風、波浪	
	指宿・川辺		強風、波浪	
	大隅地方		強風、波浪、霜	
	種子島・屋久島地方		波浪	
03/25 06:45	鹿児島・日置			解除
	出水・伊佐			解除
	川薩・姶良			解除
	甑島		強風、波浪	
	指宿・川辺		強風、波浪	
	大隅地方		強風、波浪	
03/25 13:30	甑島			解除
	指宿・川辺			解除
	大隅地方			解除
	種子島・屋久島地方		波浪	
03/25 16:44	出水・伊佐		霜	
	川薩・姶良		霜	
	種子島・屋久島地方		波浪	
03/25 21:52	鹿児島・日置		霜	
	出水・伊佐		霜	
	川薩・姶良		霜	
	大隅地方		霜	
	種子島・屋久島地方			解除

奄美地方

発表日時	地域	種類		解除
		警報	注意報	
03/25 15:18	北部		強風、波浪	
	南部		波浪	
	十島村		波浪	

② 地上天気図 (平成 28 年 3 月 25 日 9 時 00 分)



## ③ 降水量

3月25日の降水量(単位 : mm)

日	25日	計	1時間降水量		
			最大	日	時分
阿久根	--	--	--	--	--
出水	0.0	0.0	0.0	25	24:00
大口	0.0	0.0	0.0	25	24:00
紫尾山	0.0	0.0	0.0	25	24:00
さつま柏原	0.0	0.0	0.0	25	24:00
中甕	0.0	0.0	0.0	25	24:00
川内	0.0	0.0	0.0	25	24:00
溝辺	0.0	0.0	0.0	25	24:00
八重山	0.0	0.0	0.0	25	24:00
東市来	0.0	0.0	0.0	25	24:00
牧之原	0.0	0.0	0.0	25	24:00
鹿児島	--	--	--	--	--
輝北	0.0	0.0	0.0	25	24:00
大隅	0.0	0.0	0.0	25	24:00
加世田	0.0	0.0	0.0	25	24:00
吉ヶ別府	0.0	0.0	0.0	25	24:00
志布志	0.0	0.0	0.0	25	24:00
喜入	0.0	0.0	0.0	25	24:00
鹿屋	0.0	0.0	0.0	25	24:00
肝付前田	0.0	0.0	0.0	25	24:00
枕崎	0.0	0.0	0.0	25	6:06
指宿	0.0	0.0	0.0	25	24:00
内之浦	0.0	0.0	0.0	25	24:00
田代	0.0	0.0	0.0	25	24:00
佐多	0.0	0.0	0.0	25	24:00
種子島	0.0	0.0	0.0	25	19:54
中種子	1.0	1.0	0.5	25	19:23
上中	1.5	1.5	1.0	25	18:50
屋久島	1.5	1.5	0.5	25	17:41
尾之間	1.5	1.5	1.0	25	19:03
中之島	39.0	39.0	11.0	25	13:03
平島	0.0	0.0	0.0	25	24:00
諏訪之瀬島	12.0	12.0	3.5	25	12:57
小宝島	0.0	0.0	0.0	25	24:00
宝島	0.0	0.0	0.0	25	24:00
笠利	15.5	15.5	8.5	25	19:30
名瀬	0.0	0.0	0.0	25	24:00
喜界島	9.5	9.5	6.5	25	20:29
古仁屋	0.0	0.0	0.0	25	24:00
天城	0.0	0.0	0.0	25	24:00
伊仙	1.0	1.0	1.0	25	8:41
沖永良部	0.5	0.5	0.5	25	9:17
与論島	0.0	0.0	0.0	25	24:00

(3) 被害状況 なし

## 6. 平成 28 年 4 月 11 日の降雨

### (1) 気象概況

11 日は、奄美地方は沖縄付近に停滞している前線の影響を受けた。

奄美地方では、1時間雨量10.0ミリ以下の雨が午前中降り続き、日降水量は、与論島で27.0ミリを観測した。

### ※ 官署の天気

名瀬・・・11日 曇時々雨

### (2) 警戒状況

#### ① 注意報・警報発表状況

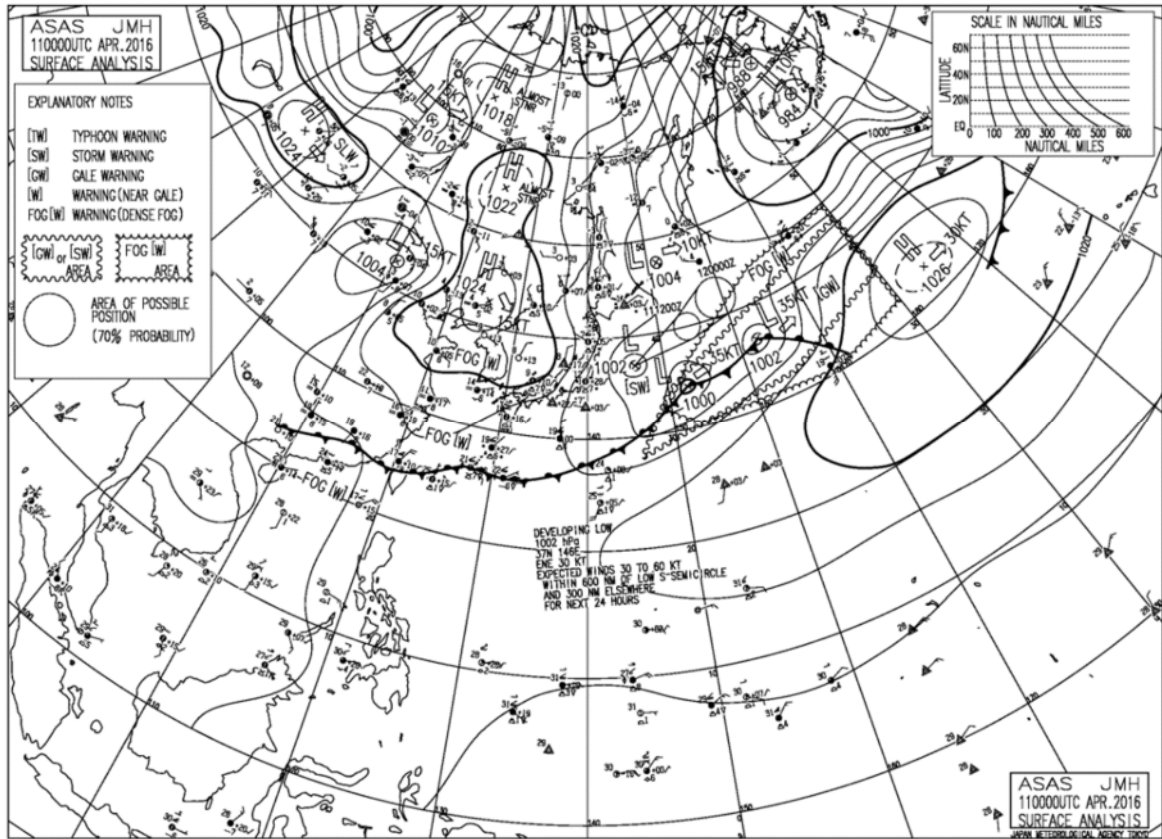
鹿児島県（奄美地方を除く）

発表日時	地 域	種 類		解 除
		警 報	注 意 報	
04/11 07:08	出水・伊佐		濃霧	
	川薩・始良		濃霧	
	曾於		濃霧	
04/11 09:16	出水・伊佐			解除
	川薩・始良			解除
	曾於			解除

奄美地方

発表日時	地 域	種 類		解 除
		警 報	注 意 報	
04/11 04:19	北部			解除
	南部			解除
04/11 21:30	奄美地方		波浪	

② 地上天気図 (平成 28 年 4 月 11 日 9 時 00 分)



## ③ 降水量

4月11日の降水量(単位 : mm)

日	11日	計	1時間降水量		
			最大	日	時分
阿久根	--	--	--	--	--
出水	0.0	0.0	0.0	11	24:00
大口	0.0	0.0	0.0	11	24:00
紫尾山	0.0	0.0	0.0	11	24:00
さつま柏原	0.0	0.0	0.0	11	24:00
中甕	0.0	0.0	0.0	11	24:00
川内	0.0	0.0	0.0	11	24:00
溝辺	0.0	0.0	0.0	11	24:00
八重山	0.0	0.0	0.0	11	24:00
東市来	0.5	0.5	0.5	11	11:00
牧之原	0.0	0.0	0.0	11	24:00
鹿児島	--	--	--	--	--
輝北	0.0	0.0	0.0	11	24:00
大隅	0.0	0.0	0.0	11	24:00
加世田	0.0	0.0	0.0	11	24:00
吉ヶ別府	0.0	0.0	0.0	11	24:00
志布志	0.0	0.0	0.0	11	24:00
喜入	0.0	0.0	0.0	11	24:00
鹿屋	0.0	0.0	0.0	11	24:00
肝付前田	0.0	0.0	0.0	11	24:00
枕崎	--	--	--	--	--
指宿	0.0	0.0	0.0	11	24:00
内之浦	0.0	0.0	0.0	11	24:00
田代	0.0	0.0	0.0	11	24:00
佐多	0.0	0.0	0.0	11	24:00
種子島	--	--	--	--	--
中種子	0.0	0.0	0.0	11	24:00
上中	0.0	0.0	0.0	11	24:00
屋久島	--	--	--	--	--
尾之間	0.0	0.0	0.0	11	24:00
中之島	1.0	1.0	0.5	11	6:50
平島	0.5	0.5	0.5	11	4:59
諏訪之瀬島	3.0	3.0	2.5	11	6:42
小宝島	6.5	6.5	2.0	11	4:16
宝島	13.0	13.0	7.5	11	8:58
笠利	5.5	5.5	2.0	11	0:35
名瀬	6.5	6.5	2.0	11	1:18
喜界島	11.0	11.0	3.0	11	2:08
古仁屋	9.5	9.5	2.5	11	1:20
天城	4.0	4.0	1.5	11	5:12
伊仙	9.0	9.0	3.5	11	4:39
沖永良部	14.5	14.5	3.5	11	5:22
与論島	27.0	27.0	5.5	11	5:08

(3) 被害状況 なし

## 7. 平成 28 年 4 月 21 日の降雨

## (1) 気象概況

21日は、朝鮮半島の南から日本海へ進んだ低気圧から伸びる寒冷前線が通過した影響で、県内の広い範囲で大気の状態が不安定になった。

1時間降水量は、牧之原で50.5ミリ（16時47分）の非常に激しい雨を観測し、4月の極値を更新したほか、阿久根39.0ミリ（14時38分）、中之島39.0ミリ（20時40分）、屋久島37.5ミリ（19時49分）、上中37.5ミリ（20時11分）、指宿34.5ミリ（17時53分）、肝付前田34.5ミリ（18時10分）、出水34.5ミリ（14時48分）など、奄美地方を除く多くの地点で短時間に激しい雨が降った。

日降水量は、屋久島162.5ミリ、中甕116.0ミリ、牧之原108.0ミリなど、100ミリを超える大雨となり、県本土の広い範囲で50ミリ～90ミリのまとまった雨となった。

## ※ 官署の天気

鹿児島・・・21日 大雨、雷を伴う

## (2) 警戒状況

## ① 注意報・警報発表状況

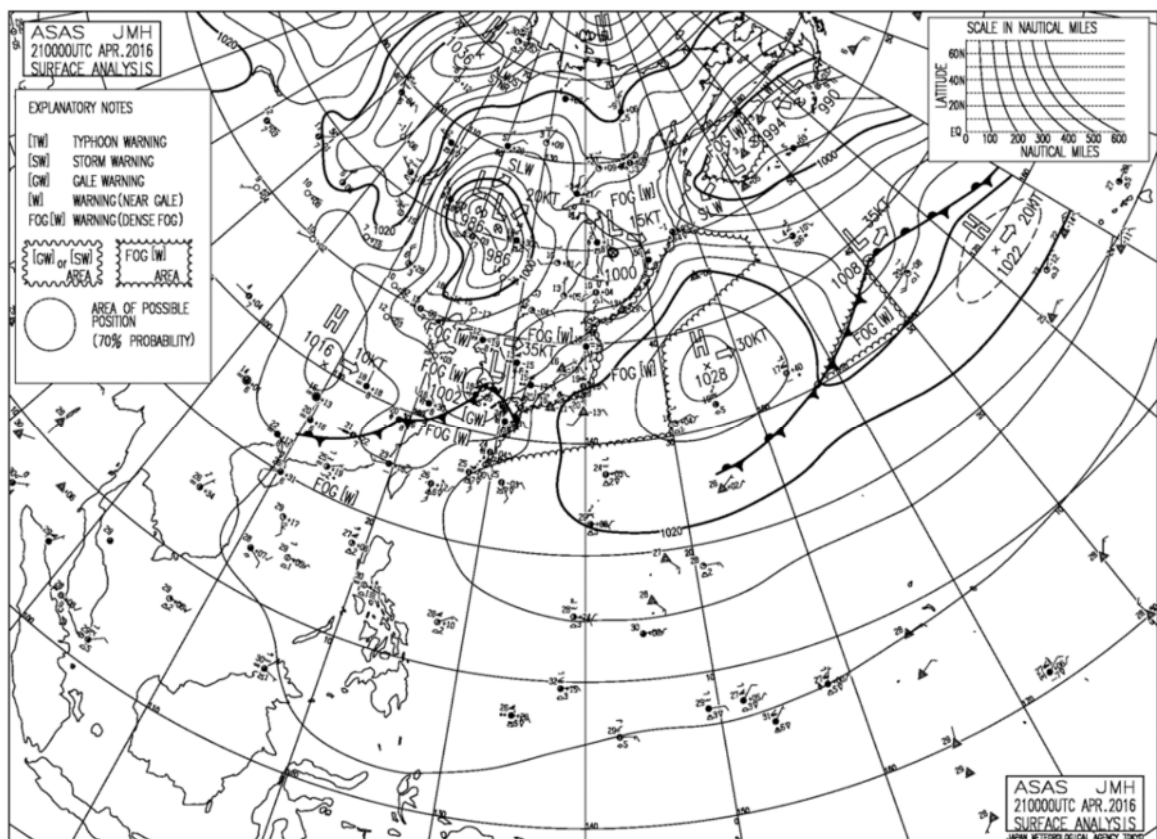
鹿児島県（奄美地方を除く）

発表日時	地 域	種 類		解 除
		警 報	注 意 報	
04/21 02:14	鹿児島県（奄美地方除く）		雷、強風、波浪	
04/21 06:37	鹿児島県（奄美地方除く）		大雨、雷、強風、波浪、洪水	
04/21 16:18	鹿児島・日置		大雨、雷、強風、波浪、洪水	
	出水・伊佐		大雨、雷、強風、波浪、洪水	
	川薩・姶良		大雨、雷、強風、波浪、洪水	
	甕島		大雨、雷、強風、波浪	
	指宿・川辺		大雨、雷、強風、波浪、洪水	
	大隅地方 種子島・屋久島地方		大雨、雷、強風、波浪、洪水	
04/21 20:42	薩摩地方		波浪	
	大隅地方		波浪	
	種子島地方		大雨、雷、強風、波浪、洪水	
	屋久島地方		大雨、雷、強風、波浪	
04/21 22:39	鹿児島県（奄美地方除く）		波浪	

奄美地方

発表日時	地 域	種 類		解 除
		警 報	注 意 報	
04/21 10:55	北部		強風、波浪	
	南部		強風、波浪	
	十島村		雷、強風、波浪	
04/21 18:25	北部		雷、強風、波浪	
	南部		雷、強風、波浪	
	十島村		大雨、雷、強風、波浪、洪水	
04/21 22:30	北部		大雨、雷、波浪、洪水	
	南部		大雨、雷、洪水	
	十島村		雷、波浪	

② 地上天気図（平成28年4月21日9時00分）





## ③ 降水量

4月21日の降水量（単位：mm）

日	21日	計	1時間降水量		
			最大	日	時分
阿久根	86.5	86.5	39.0	21	14:38
出水	80.0	80.0	34.5	21	14:48
大口	84.0	84.0	21.5	21	15:44
紫尾山	88.5	88.5	29.5	21	15:32
さつま柏原	77.0	77.0	27.0	21	15:45
中甕	116.0	116.0	28.0	21	6:47
川内	55.0	55.0	16.0	21	15:49
溝辺	66.0	66.0	25.0	21	16:22
八重山	73.0	73.0	31.0	21	16:05
東市来	57.0	57.0	31.5	21	16:03
牧之原	108.0	108.0	50.5	21	16:47
鹿児島	74.5	74.5	33.0	21	16:45
輝北	72.0	72.0	33.5	21	17:15
大隅	84.0	84.0	15.5	21	17:41
加世田	57.0	57.0	24.5	21	16:51
吉ヶ別府	63.5	63.5	30.5	21	17:51
志布志	38.5	38.5	19.0	21	18:04
喜入	63.0	63.0	25.5	21	17:33
鹿屋	52.0	52.0	26.5	21	18:01
肝付前田	51.0	51.0	34.5	21	18:10
枕崎	60.5	60.5	33.5	21	17:24
指宿	54.5	54.5	34.5	21	17:53
内之浦	60.0	60.0	21.0	21	18:34
田代	47.5	47.5	34.5	21	18:29
佐多	45.5	45.5	29.5	21	18:36
種子島	14.0	14.0	11.5	21	19:48
中種子	26.5	26.5	20.0	21	19:51
上中	45.0	45.0	37.5	21	20:11
屋久島	162.5	162.5	37.5	21	19:49
尾之間	31.0	31.0	26.0	21	20:25
中之島	45.5	45.5	39.0	21	20:40
平島	25.0	25.0	24.5	21	20:41
諏訪之瀬島	31.5	31.5	22.0	21	21:14
小宝島	15.5	15.5	11.0	21	22:18
宝島	26.0	26.0	22.0	21	22:15
笠利	0.0	0.0	0.0	21	24:00
名瀬	5.0	5.0	3.5	21	23:55
喜界島	0.0	0.0	0.0	21	24:00
古仁屋	1.0	1.0	1.0	21	2:04
天城	0.0	0.0	0.0	21	24:00
伊仙	0.0	0.0	0.0	21	24:00
沖永良部	--	--	--	--	--
与論島	0.5	0.5	0.5	21	4:52

## (3) 被害状況

ア 人的・住家被害 なし

イ 公共施設等被害 被害金額 20,000 千円

・ 山林関係被害

項目	件数等	単位	被害額	備考
			(千円)	
林地(崩壊地)	1	箇所	20,000	
合計	—	—	20,000	

## 8. 平成 28 年 4 月 24 日の降雨

### (1) 気象概況

24日は、九州南岸付近に停滞した前線に向かって、湿った空気が流れ込み、大気の状態が不安定になった。

1時間降水量は、天城 35.5 ミリ（05 時 01 分）、田代 32.0 ミリ（14 時 33 分）と激しい雨を観測した。

日降水量は、やや強い雨が断続的に降り続いたため、尾之間 126.5 ミリ、田代 121.5 ミリ、内之浦 98.0 ミリ、指宿 86.0 ミリなど、まとまった雨が降った。

### ※ 官署の天気

鹿児島・・・24日 雨

名瀬・・・24日 曇時々雨

### (2) 警戒状況

#### ① 注意報・警報発表状況

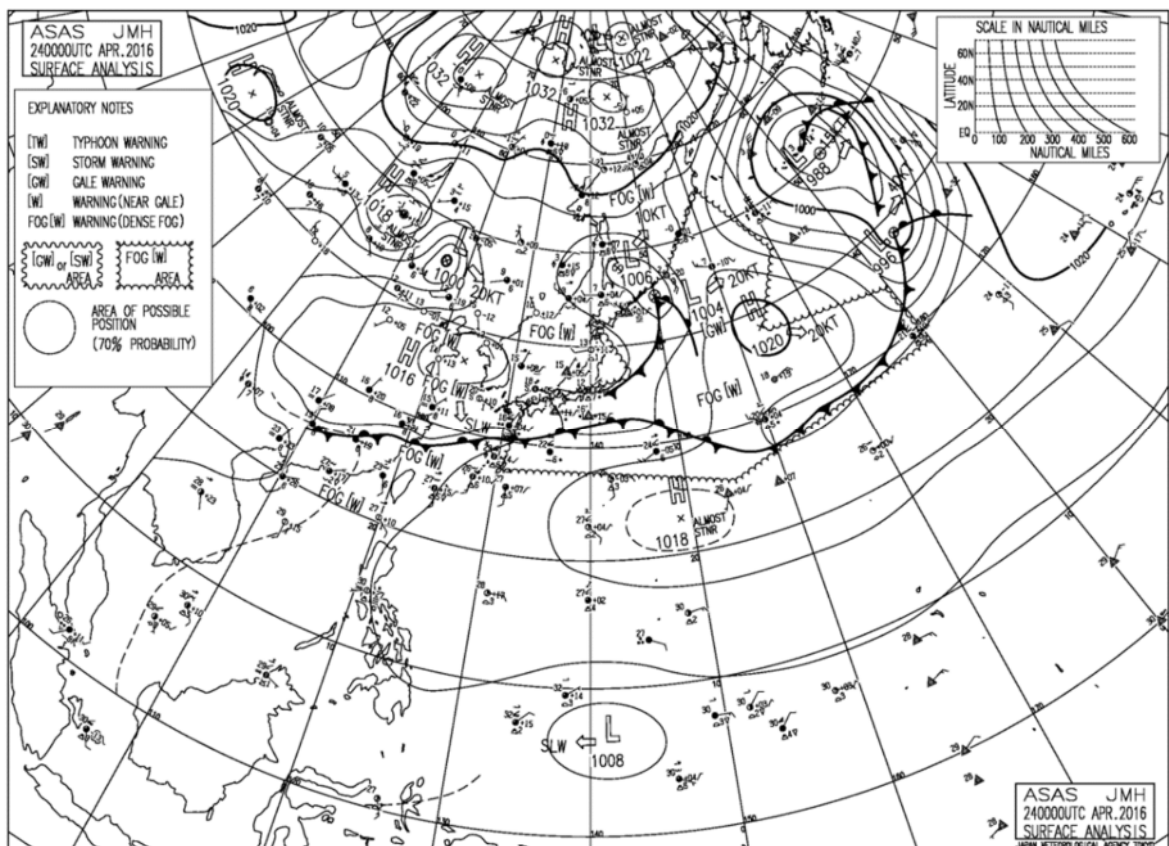
鹿児島県（奄美地方を除く）

発表日時	地 域	種 類		解 除
		警 報	注 意 報	
04/24 03:44	種子島地方		雷	
	屋久島地方		大雨、雷	
04/24 13:05	種子島・屋久島地方		大雨、雷、洪水	
04/24 15:13	肝属		大雨	
	種子島・屋久島地方		大雨、雷、洪水	
04/24 23:06	肝属		大雨	
	種子島・屋久島地方		大雨、雷	

奄美地方

発表日時	地 域	種 類		解 除
		警 報	注 意 報	
04/24 00:12	北部		大雨、雷、洪水	
	南部		大雨、雷、洪水、濃霧	
	十島村			解除
04/24 04:07	北部		雷	
	南部		大雨、雷、洪水	
	十島村		雷	
04/24 05:44	北部		雷	
	南部		大雨、雷、洪水、濃霧	
	十島村		大雨、雷	
04/24 11:18	北部		雷	
	南部		雷	
	十島村		大雨、雷	
04/24 13:29	北部		雷	
	南部		雷、濃霧	
	十島村		大雨、雷	
04/24 19:31	北部		雷	
	南部		雷、濃霧	
	十島村		大雨、雷	

② 地上天気図（平成28年4月24日9時00分）



## ③ 降水量

4月24日の降水量（単位：mm）

日	24日	計	1時間降水量		
			最大	日	時分
阿久根	13.5	13.5	8.0	24	10:35
出水	11.5	11.5	6.5	24	10:37
大口	21.0	21.0	12.5	24	10:58
紫尾山	19.5	19.5	9.0	24	10:30
さつま柏原	25.0	25.0	12.5	24	10:18
中甕	13.5	13.5	6.0	24	10:19
川内	24.0	24.0	9.0	24	10:39
溝辺	23.5	23.5	5.5	24	10:28
八重山	26.5	26.5	7.5	24	9:56
東市来	31.5	31.5	6.0	24	17:52
牧之原	39.0	39.0	6.5	24	10:40
鹿児島	48.0	48.0	9.0	24	20:54
輝北	49.0	49.0	9.0	24	10:29
大隅	51.5	51.5	11.5	24	10:07
加世田	37.5	37.5	5.5	24	21:08
吉ヶ別府	61.0	61.0	11.0	24	10:06
志布志	64.0	64.0	8.5	24	11:31
喜入	49.5	49.5	7.0	24	9:51
鹿屋	55.5	55.5	7.5	24	10:02
肝付前田	66.0	66.0	12.5	24	9:31
枕崎	49.5	49.5	9.0	24	9:08
指宿	86.0	86.0	17.5	24	8:57
内之浦	98.0	98.0	19.5	24	9:34
田代	121.5	121.5	32.0	24	14:33
佐多	64.5	64.5	10.5	24	15:09
種子島	37.0	37.0	7.5	24	13:30
中種子	37.5	37.5	7.5	24	13:02
上中	60.0	60.0	19.5	24	13:18
屋久島	60.5	60.5	28.0	24	13:49
尾之間	126.5	126.5	20.5	24	6:10
中之島	49.0	49.0	14.5	24	15:24
平島	31.0	31.0	7.0	24	21:13
諏訪之瀬島	26.5	26.5	13.5	24	21:26
小宝島	7.5	7.5	2.5	24	20:39
宝島	11.0	11.0	4.0	24	20:41
笠利	5.0	5.0	3.0	24	15:08
名瀬	8.5	8.5	5.5	24	14:42
喜界島	10.0	10.0	8.0	24	0:32
古仁屋	24.5	24.5	16.0	24	14:18
天城	57.5	57.5	35.5	24	5:01
伊仙	43.0	43.0	17.0	24	14:39
沖永良部	19.0	19.0	6.5	24	20:32
与論島	29.0	29.0	13.0	24	19:34

## (3) 被害状況

ア 人的・住家被害 なし

イ 公共施設等被害 被害金額 6,693千円

・ 土木関係被害（国土交通省所管土木施設）

分類	県工事		市町村工事		計	
	件数	被害額	件数	被害額	件数	被害額
	(件)	(千円)	(件)	(千円)	(件)	(千円)
道路	1	6,693			1	6,693
合計	1	6,693	0	0	1	6,693

## 9. 平成28年4月27日の大雨・洪水警報《十島村、徳之島町、天城町、伊仙町、和泊町、知名町》

### (1) 気象概況

九州の南海上の停滞前線上に発生した低気圧が、種子島・屋久島付近を通過した。このため奄美地方では、湿った空気が流れ込んだ影響で雨雲が発達しやすく、短時間強雨が発生した。

1時間降水量は、平島43.5ミリ（09時55分）、中之島41.5ミリ（11時13分）など、激しい雨を観測した。

日降水量は、中之島で155.0ミリを観測し、平島では98.0ミリの雨が降り、4月の極値を更新するなど、十島村で局地的に大雨となった。

### ※ 官署の天気

名瀬・・・27日 雨後一時曇、雷を伴う

### (2) 警戒状況

#### ① 注意報・警報発表状況

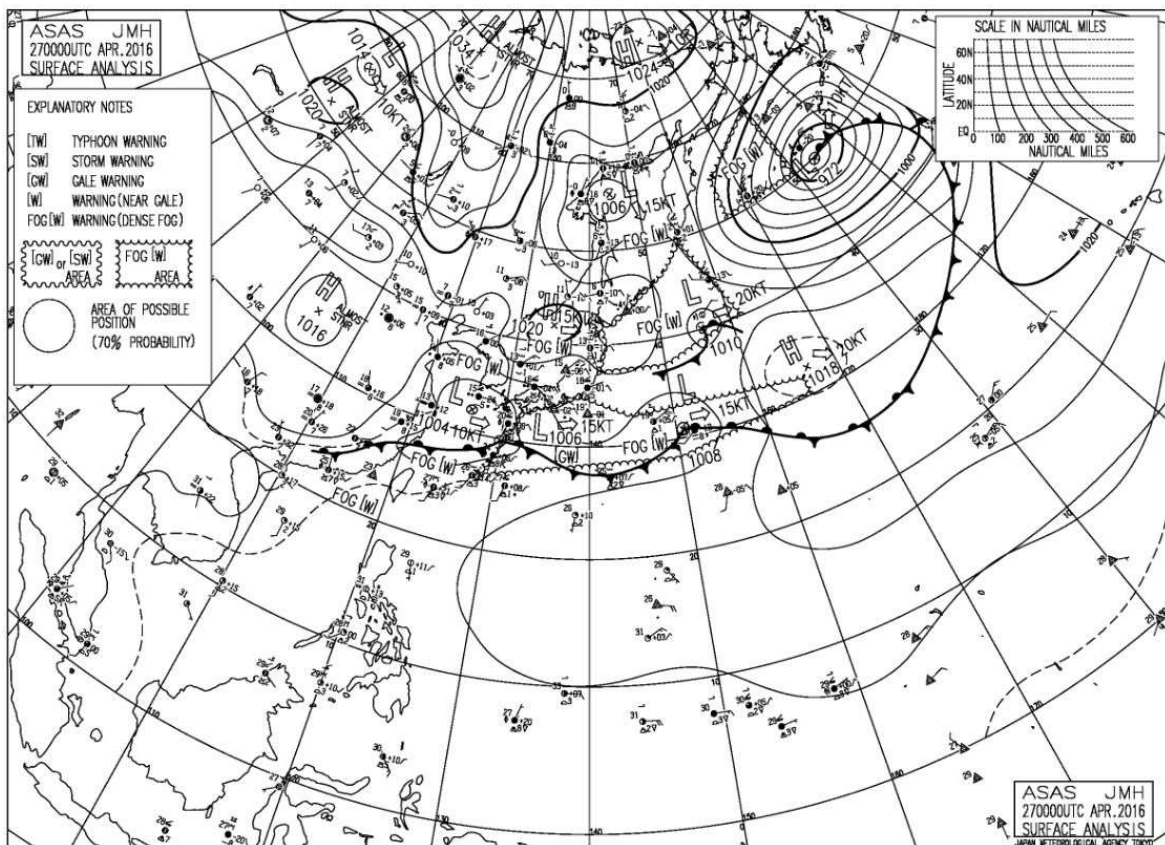
鹿児島県（奄美地方を除く）

発表日時	地域	種類		解除
		警報	注意報	
04/27 02:19	薩摩地方		雷	
	曾於		雷、波浪	
	肝属		大雨、雷、波浪、洪水	
	種子島・屋久島地方		大雨、雷、波浪、洪水	
04/27 08:14	鹿児島・日置		雷	
	出水・伊佐		雷	
	川薩・始良		雷	
	甑島		雷、強風	
	指宿・川辺		雷、強風	
	曾於		雷、波浪	
	肝属		大雨、雷、波浪	
	種子島地方		大雨、雷、波浪、洪水	
04/27 14:55	薩摩地方		雷	
	曾於		雷、波浪	
	肝属		大雨、雷、波浪	
	種子島・屋久島地方		大雨、雷、波浪	
04/27 18:58	鹿児島県（奄美地方除く）		強風、波浪	

奄美地方

発表日時	地域	種類		解除
		警報	注意報	
04/27 08:37	北部		大雨、雷、洪水	
	南部	大雨、洪水	雷	
	十島村		大雨、雷、洪水	
04/27 10:25	北部		大雨、雷、洪水	
	南部	大雨、洪水	雷	
	十島村	大雨、洪水	雷	
04/27 14:22	北部		雷	
	南部		雷	
	十島村		大雨、雷	
04/27 19:04	奄美地方		雷、波浪	

② 地上天気図 (平成 28 年 4 月 27 日 9 時 00 分)





## ③ 降水量

4月27日の降水量(単位 : mm)

日	27日	計	1時間降水量		
			最大	日	時分
阿久根	12.5	12.5	3.0	27	14:30
出水	13.5	13.5	3.0	27	15:11
大口	28.5	28.5	8.0	27	13:03
紫尾山	37.0	37.0	10.5	27	12:33
さつま柏原	31.5	31.5	8.5	27	14:23
中甌	18.0	18.0	6.0	27	13:44
川内	23.5	23.5	13.5	27	14:08
溝辺	41.5	41.5	21.5	27	13:53
八重山	33.5	33.5	19.5	27	13:07
東市来	15.0	15.0	7.5	27	13:03
牧之原	24.0	24.0	5.5	27	0:01
鹿児島	25.5	25.5	6.0	27	13:31
輝北	29.5	29.5	6.0	27	1:23
大隅	39.0	39.0	8.5	27	0:02
加世田	14.5	14.5	6.0	27	0:35
吉ヶ別府	69.5	69.5	14.5	27	16:00
志布志	50.5	50.5	10.5	27	16:21
喜入	36.0	36.0	8.0	27	15:28
鹿屋	43.0	43.0	8.0	27	16:20
肝付前田	54.5	54.5	12.5	27	2:41
枕崎	47.5	47.5	20.0	27	14:57
指宿	77.5	77.5	26.5	27	1:23
内之浦	82.5	82.5	16.0	27	2:19
田代	60.0	60.0	11.5	27	16:23
佐多	40.5	40.5	11.5	27	1:31
種子島	31.5	31.5	12.0	27	4:40
中種子	37.0	37.0	9.0	27	5:24
上中	50.5	50.5	10.5	27	14:09
屋久島	67.5	67.5	26.0	27	4:37
尾之間	82.5	82.5	23.0	27	13:28
中之島	155.0	155.0	41.5	27	11:13
平島	98.0	98.0	43.5	27	9:55
諏訪之瀬島	54.5	54.5	29.5	27	12:39
小宝島	39.5	39.5	17.0	27	9:55
宝島	38.0	38.0	19.0	27	9:38
笠利	26.0	26.0	7.5	27	13:34
名瀬	29.0	29.0	6.5	27	15:22
喜界島	10.0	10.0	5.0	27	10:05
古仁屋	24.5	24.5	7.5	27	10:19
天城	6.5	6.5	3.5	27	14:58
伊仙	1.0	1.0	0.5	27	15:56
沖永良部	0.0	0.0	0.0	27	24:00
与論島	5.0	5.0	2.0	27	24:00

(3) 被害状況 なし

## 10. 平成28年5月6日～7日の大雨・洪水警報《十島村》

### (1) 気象概況

6日から7日にかけて、九州に停滞した前線に向かって流れ込む暖かく湿った空気が、トカラ列島付近で収束したため雨雲が発達し、雲の帯となってまとまり十島村を通過した。このため、記録的な大雨となった。

1時間降水量は、平島 54.5 ミリ (6日 08時 28分)、中之島 54.0 ミリ (6日 09時 43分)、諏訪之瀬島 51.5 ミリ (6日 10時 17分)、と非常に激しい雨を観測したほか、宝島 46.0 ミリ (7日 03時 38分) と激しい雨を観測し、中之島を除いては、いずれも5月の極値を更新した。

6日の日降水量は、諏訪之瀬島で 273.5 ミリを観測して年間の極値を更新し、平島では 265.5 ミリとなり、5月の極値を更新した。7日から8日の2日間の降水量は、諏訪之瀬島 308.0 ミリ、平島 270.0 ミリ、中之島 239.0 ミリなど、200 ミリを超え、尾之間 167.5 ミリ、屋久島 135.0 ミリ、上中 103.0 ミリなど、100 ミリを超える大雨が、ほぼ半日の間に集中的に降った。

### ※ 官署の天気

名瀬・・・6日 曇時々雨

7日 大雨時々曇一時晴、雷を伴う

(2) 警戒状況

① 注意報・警報発表状況

鹿児島県（奄美地方を除く）

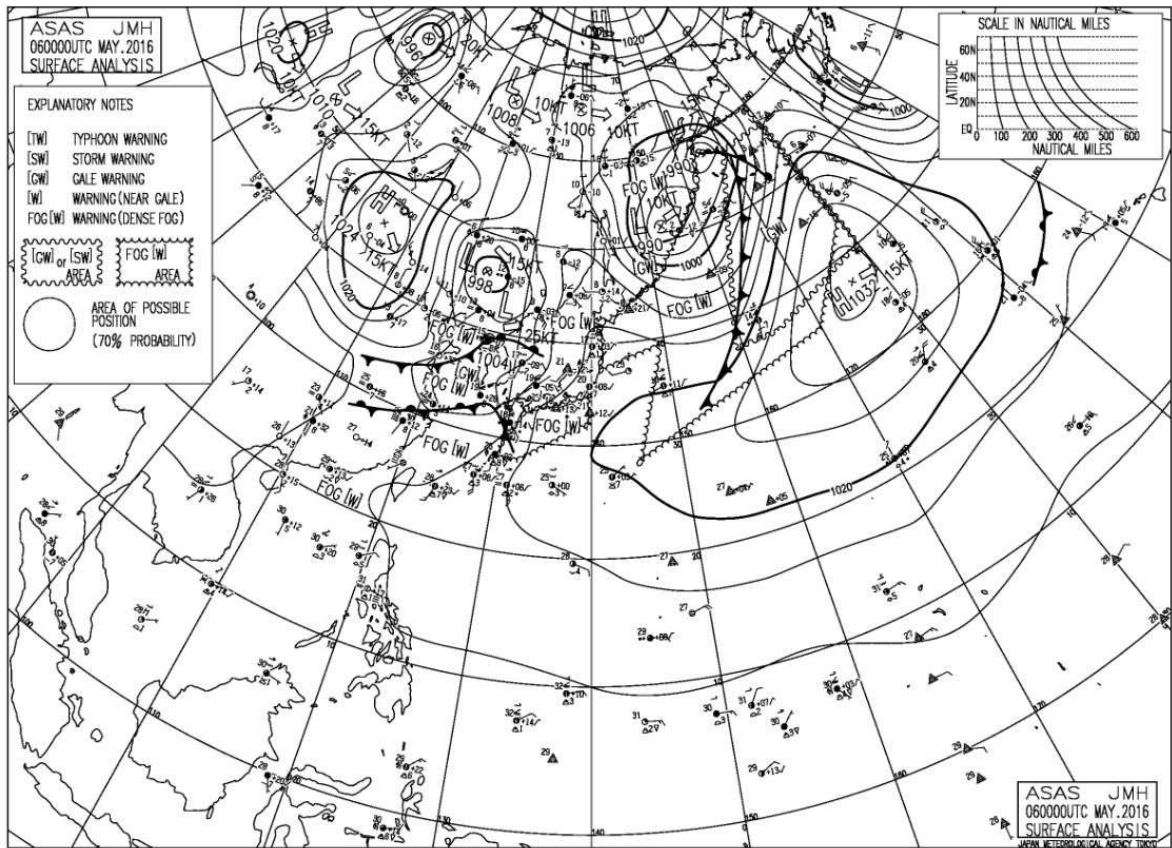
発表日時	地 域	種 類		解 除
		警 報	注 意 報	
05/06 04:58	薩摩地方		大雨、雷、強風、波浪、洪水	
	大隅地方		大雨、雷、強風、洪水	
	種子島地方		大雨、雷、波浪、洪水	
	屋久島地方		雷、波浪	
05/06 13:45	鹿児島・日置		雷、波浪	
	出水・伊佐		雷、波浪、高潮	
	川薩・姶良		雷、波浪	
	甑島		雷、波浪	
	指宿・川辺		雷、波浪	
	大隅地方		雷、波浪	
	種子島地方		大雨、雷、波浪、洪水	
05/06 17:17	屋久島地方		大雨、雷、波浪	
	鹿児島・日置		波浪	
	出水・伊佐		波浪、高潮	
	川薩・姶良		波浪	
	甑島		波浪	
	指宿・川辺		波浪	
	大隅地方		波浪	
05/06 22:17	種子島・屋久島地方		大雨、雷、波浪	
	鹿児島・日置			解除
	出水・伊佐		高潮	
	川薩・姶良			解除
	甑島			解除
	指宿・川辺			解除
05/07 05:02	大隅地方			解除
	種子島・屋久島地方		大雨、雷、波浪	
05/07 23:16	出水・伊佐		高潮	
	種子島・屋久島地方			解除

## 奄美地方

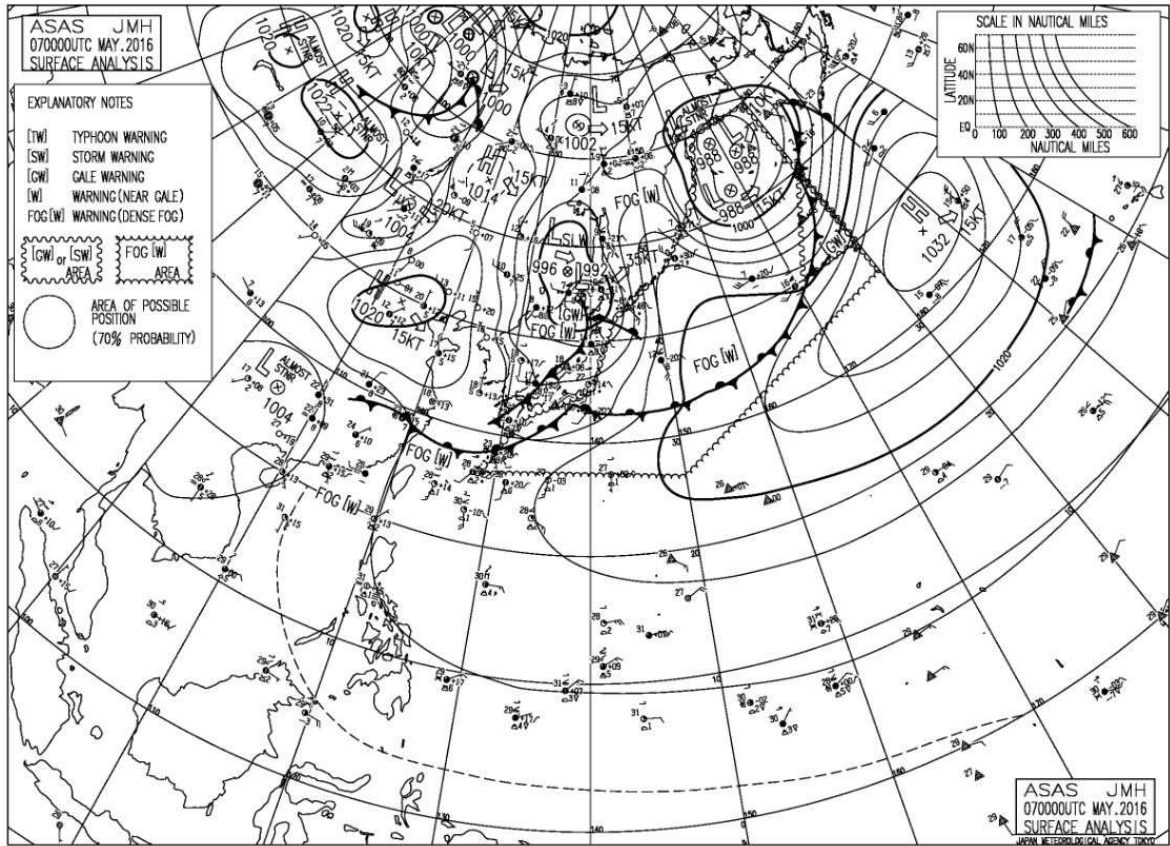
発表日時	地 域	種 類		解 除
		警 報	注 意 報	
05/06 02:13	北部 南部 十島村		雷 雷 雷、波浪	
05/06 08:13	北部 南部 十島村		雷 雷 大雨、雷、波浪、洪水	
05/06 09:05	北部 南部 十島村		雷 雷 大雨、雷、強風、波浪、洪水	
05/06 11:35	北部 南部 十島村	大雨、洪水	雷 雷 雷、強風、波浪	
05/06 13:21	北部 南部 十島村	大雨、洪水	雷 雷 雷、強風、波浪	
05/06 18:15	北部 南部 十島村	大雨	雷 雷 雷、波浪、洪水	
05/06 23:10	北部 南部 十島村	大雨	雷 雷 雷、波浪、洪水	
05/07 04:45	北部 南部 十島村		大雨、雷、洪水 大雨、雷、洪水 大雨	
05/07 05:40	北部 南部 十島村	大雨、洪水 大雨、洪水	雷 雷 大雨	
05/07 09:40	北部 南部 十島村	大雨、洪水	大雨、雷、洪水 雷	解除
05/07 11:14	北部 南部	大雨、洪水	雷 雷	
05/07 11:56	北部 南部		雷	解除
05/07 16:25	南部			解除
05/07 21:16	北部 南部		雷 雷	
05/07 22:45	北部 南部		雷 大雨、雷、洪水	

② 地上天気図

・平成28年5月6日9時00分



・平成28年5月7日9時00分



## ③ 降水量

5月6日～7日の降水量（単位：mm）

日	6日	7日	計	1時間降水量		
				最大	日	時分
阿久根	14.0	0.5	14.5	4.0	6	6:11
出水	10.5	0.0	10.5	3.5	6	4:16
大口	18.5	1.0	19.5	4.5	6	5:12
紫尾山	17.5	0.5	18.0	3.5	6	11:26
さつま柏原	22.5	1.0	23.5	5.0	6	4:51
中甕	24.5	0.0	24.5	7.5	6	5:43
川内	18.5	0.5	19.0	5.0	6	4:33
溝辺	26.5	1.0	27.5	5.5	6	7:00
八重山	24.5	1.0	25.5	5.0	6	6:37
東市来	23.5	1.0	24.5	5.0	6	10:56
牧之原	27.5	1.0	28.5	5.5	6	7:00
鹿児島	33.5	1.0	34.5	7.5	6	6:39
輝北	36.0	3.0	39.0	7.0	6	10:14
大隅	34.5	1.0	35.5	5.5	6	11:15
加世田	26.0	0.0	26.0	6.5	6	6:15
吉ヶ別府	51.0	4.5	55.5	8.0	6	10:52
志布志	34.5	1.0	35.5	6.0	6	12:41
喜入	31.5	1.0	32.5	6.5	6	6:42
鹿屋	33.5	2.5	36.0	6.0	6	10:56
肝付前田	33.5	7.0	40.5	6.5	6	11:49
枕崎	32.5	0.0	32.5	6.0	6	6:06
指宿	39.5	1.5	41.0	8.5	6	6:52
内之浦	56.0	5.5	61.5	14.0	6	12:34
田代	49.0	2.0	51.0	15.0	6	12:10
佐多	57.0	1.0	58.0	18.0	6	11:50
種子島	83.5	0.5	84.0	25.0	6	9:20
中種子	99.5	0.0	99.5	38.5	6	12:20
上中	93.5	9.5	103.0	23.0	6	12:26
屋久島	131.0	4.0	135.0	36.0	6	10:26
尾之間	148.5	19.0	167.5	28.5	6	11:01
中之島	235.5	3.5	239.0	54.0	6	9:43
平島	265.5	4.5	270.0	54.5	6	8:28
諏訪之瀬島	273.5	34.5	308.0	51.5	6	10:17
小宝島	24.0	35.5	59.5	21.5	7	3:24
宝島	20.0	65.5	85.5	46.0	7	3:38
笠利	8.0	52.5	60.5	34.0	7	8:41
名瀬	11.5	41.0	52.5	26.5	7	8:16
喜界島	0.0	24.0	24.0	11.5	7	8:57
古仁屋	0.5	20.5	21.0	13.5	7	9:09
天城	0.0	24.0	24.0	18.0	7	9:16
伊仙	0.0	27.0	27.0	14.5	7	10:26
沖永良部	0.0	26.5	26.5	10.0	7	10:52
与論島	0.0	14.0	14.0	11.0	7	12:11

(3) 被害状況 なし