

第4 台風災害

1. 平成27年5月12日 台風第6号《奄美市、大和村、宇検村、瀬戸内町、龍郷町、喜界町、徳之島町、天城町、伊仙町、和泊町、知名町、与論町、十島村》

(1) 気象概況

5月4日にカロリン諸島で発生した台風第6号は、フィリピンの東海上を西よりに進み、10日は猛烈な勢力に発達した。その後、向きを北よりに変え、11日から12日にかけて南西諸島に接近、12日18時に四国沖で温帯低気圧に変わった。県内は大気の状態が不安定になり、伊仙では突風が発生した。

1時間降水量は、内之浦48.0ミリ(06時26分)、屋久島35.5ミリ(05時03分)、宝島35.0ミリ(10時38分)で激しい雨が降ったほか、県内の広い範囲で1時間に10ミリ以上の雨を観測した。

12日の日降水量は、屋久島で118.0ミリと大雨になったほか、内之浦で92.0ミリ、上中で59.0ミリなど雨がまとまった。

最大風速は、笠利で30.9m/s(南・10時39分)を観測し、5月の極値を更新した。そのほか、天城で27.1m/s(南南西・09時11分)、沖永良部で24.8m/s(南南西・08時51分)を観測した。

最大瞬間風速は、笠利で40.1m/s(南・10時38分)、天城で36.5m/s(南・09時06分)、沖永良部で33.4m/s(南・08時32分)を観測した。

※ 官署の天気

鹿児島・・・12日 雨後曇一時晴

名瀬・・・12日 雨後曇一時晴

(2) 警戒状況

① 注意報・警報発表状況

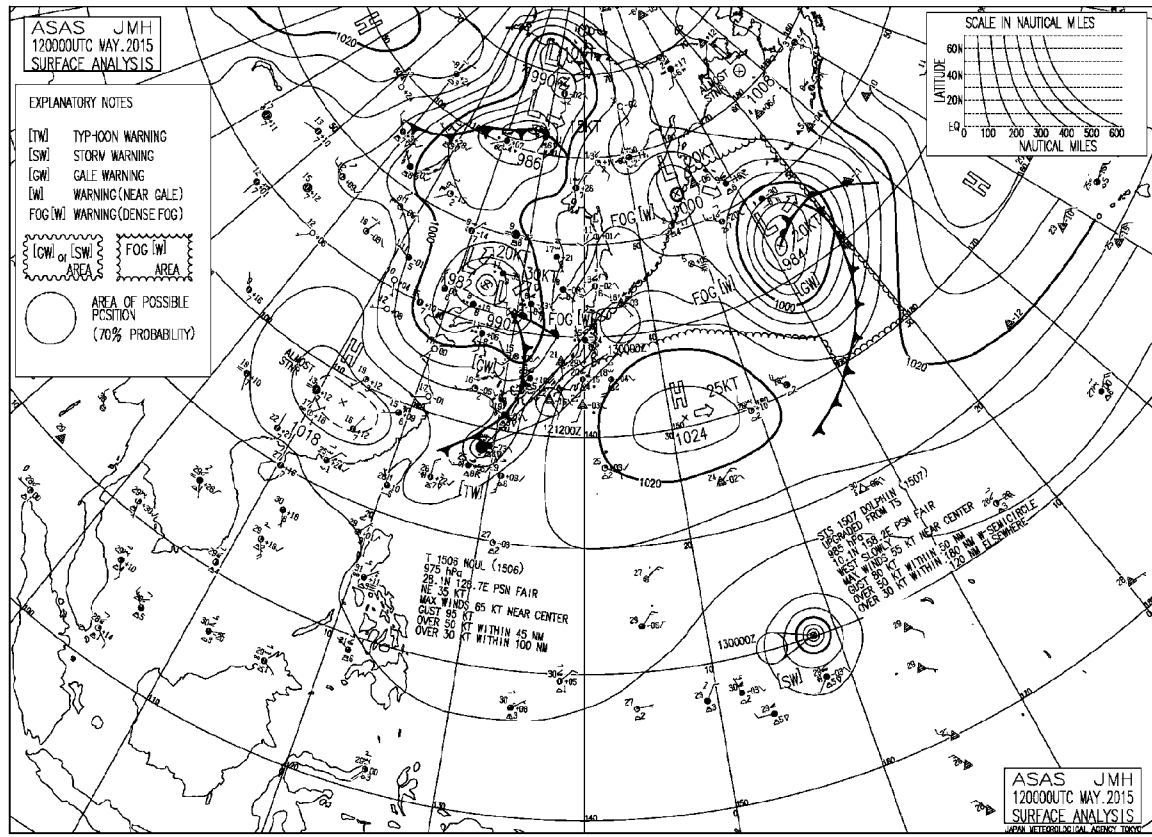
鹿児島県（奄美地方除く）

発表日時	地 域	種 類		解 除
		警 報	注 意 報	
05/12 03:52	鹿児島・日置		大雨、雷、強風、波浪、洪水	
	出水・伊佐		大雨、雷、強風、波浪、洪水	
	川薩・姶良		大雨、雷、強風、波浪、洪水	
	甌島		雷、強風、波浪	
	指宿・川辺		大雨、雷、強風、波浪、洪水	
	大隅地方		大雨、雷、強風、波浪、洪水	
05/12 11:24	種子島・屋久島地方		大雨、雷、強風、波浪、洪水	
	薩摩地方		雷、強風、波浪	
	大隅地方		大雨、雷、強風、波浪、洪水	
05/12 13:16	種子島・屋久島地方		大雨、雷、強風、波浪、洪水	
	薩摩地方		強風、波浪	
	大隅地方		強風、波浪	
05/12 16:58	種子島・屋久島地方		雷、強風、波浪	
	鹿児島・日置		波浪	
	出水・伊佐		波浪	
	川薩・姶良		波浪	
	甌島		波浪	
	指宿・川辺		強風、波浪	
05/12 21:18	大隅地方		強風、波浪	解除
	種子島・屋久島地方		強風、波浪	
	薩摩地方		波浪	

奄美地方

発表日時	地 域	種 類		解 除
		警 報	注 意 報	
05/12 04:18	北部	大雨、洪水、暴風、波浪	雷	
	南部	大雨、洪水、暴風、波浪	雷	
	十島村		大雨、雷、強風、波浪、洪水	
05/12 06:44	北部	大雨、洪水、暴風、波浪	雷	
	南部	大雨、洪水、暴風、波浪	雷	
	十島村	暴風	大雨、雷、波浪、洪水	
05/12 11:15	北部	暴風、波浪	雷	
	南部	暴風	雷、強風	
	十島村	暴風	大雨、雷、波浪、洪水	
05/12 14:25	北部		波浪	
	南部		波浪	
	十島村		強風、波浪	
05/12 16:35	奄美地方		波浪	

② 地上天気図 (平成 27 年 5 月 12 日 午前 9 時 00 分)



③ 降水量

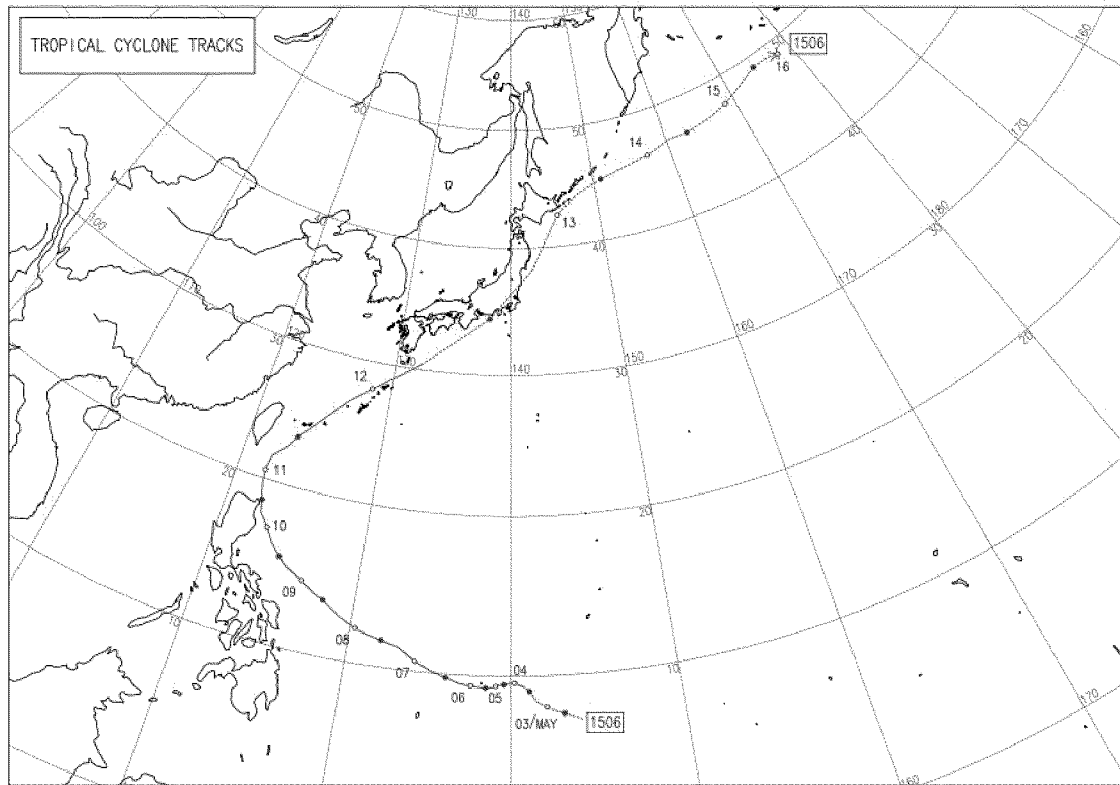
5月12日の降水量 (単位 : mm)					
日	12日	計	1時間降水量		
			最大	日	時分
阿久根	34.0	34.0	17.5	12	7:30
大口	22.0	22.0	12.5	12	8:47
紫尾山	31.0	31.0	16.0	12	7:56
さつま柏原	14.5	14.5	7.0	12	8:29
中甌	32.0	32.0	20.5	12	6:50
川内	26.0	26.0	16.0	12	8:18
溝辺	32.5	32.5	14.5	12	9:13
八重山	15.5	15.5	5.5	12	9:02
東市来	17.0	17.0	8.5	12	8:28
鹿児島	26.5	26.5	14.0	12	8:52
加世田	24.5	24.5	12.0	12	8:47
吉ヶ別府	11.0	11.0	5.0	12	5:14
喜入	16.5	16.5	7.5	12	9:18
枕崎	15.5	15.5	8.5	12	4:50
指宿	15.0	15.0	6.0	12	4:43
内之浦	92.0	92.0	48.0	12	6:26
種子島	19.5	19.5	10.0	12	11:36
中種子	32.0	32.0	12.0	12	11:28
上中	59.0	59.0	27.5	12	6:27
尾之間	44.0	44.0	13.5	12	6:30
名瀬	29.5	29.5	14.5	12	9:24
屋久島	118.0	118.0	35.5	12	5:03
沖永良部	31.0	31.0	27.5	12	7:31
出水	23.5	23.5	13.0	12	7:48
牧之原	25.0	25.0	11.5	12	9:47
志布志	9.5	9.5	4.0	12	7:37
鹿屋	6.5	6.5	2.5	12	10:16
古仁屋	19.5	19.5	13.0	12	9:01
田代	21.5	21.5	8.5	12	10:23
伊仙	32.0	32.0	29.5	12	8:00
輝北	19.0	19.0	9.0	12	9:43
大隅	15.0	15.0	5.0	12	5:52
佐多	8.5	8.5	3.0	12	6:58
肝付前田	21.5	21.5	15.5	12	10:21
与論島	17.0	17.0	14.0	12	6:50
喜界島	9.0	9.0	7.5	12	9:24
笠利	13.0	13.0	9.5	12	9:20
中之島	37.5	37.5	21.5	12	11:11
天城	12.0	12.0	10.0	12	8:02
宝島	41.5	41.5	35.0	12	10:38
諏訪之瀬島	41.0	41.0	27.0	12	11:12
小宝島	34.5	34.5	25.5	12	10:52
平島	20.0	20.0	15.0	12	11:01

④ 最低海面気圧・最大風速・最大瞬間風速

・平成27年5月12日

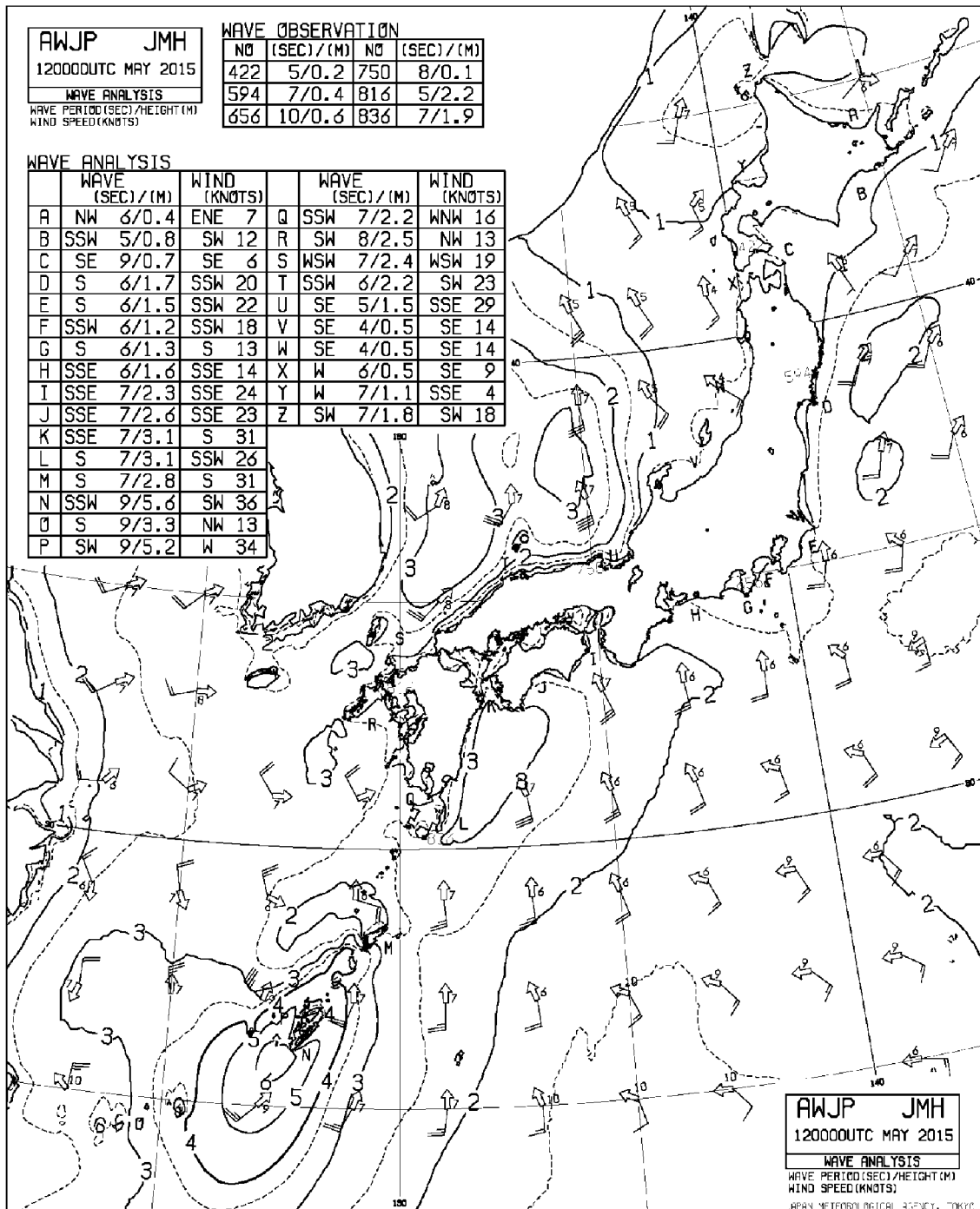
観測所	最低海面気圧		最大風速			最大瞬間風速		
	hPa	時刻	m/s	風向	時刻	m/s	風向	時刻
阿久根	1004.4	6:20	7.8	SW	6:27	16.7	W	6:24
大口			4.5	WNW	13:18	9.3	NW	7:47
さつま柏原			7.3	W	7:40	14.4	W	7:40
中甕			6.5	ESE	0:58	15.7	E	5:05
川内			6.5	WNW	7:32	11.0	WNW	7:11
溝辺			10.5	NW	17:37	14.9	NW	17:30
東市来			7.1	WNW	7:35	15.9	W	7:27
鹿児島	1004.8	15:32	10.5	WNW	9:08	15.7	W	8:12
加世田			7.6	NW	13:12	14.7	NNW	13:10
喜入			5.4	N	14:21	10.9	N	13:46
枕崎	1004.5	15:20	14.0	NNW	13:15	21.5	NNW	12:01
指宿			5.8	NNW	13:57	11.1	S	6:15
内之浦			8.5	WNW	14:12	17.9	W	14:55
種子島	1001.4	13:10	17.2	NW	14:05	22.6	NW	14:15
中種子			16.6	WNW	14:07	22.6	WNW	14:01
上中			11.7	NW	13:45	19.9	NW	15:04
尾之間			14.0	W	16:12	26.3	W	16:03
名瀬	992.4	10:27	13.5	S	10:03	28.7	SSW	9:58
屋久島	1002.8	13:16	18.1	NW	14:13	24.2	NW	13:39
沖永良部	1000.1	8:22	24.8	SSW	8:51	33.4	S	8:32
牧之原			8.1	ESE	0:11	13.9	ESE	1:05
志布志			3.2	ESE	0:22	8.8	NW	14:29
鹿屋			8.2	WSW	16:43	15.5	WSW	16:39
古仁屋			16.7	SSE	9:28	28.2	SE	9:01
田代			6.3	SSE	7:42	11.8	SSE	7:37
伊仙			14.3	SSW	8:54	26.2	SE	7:43
輝北			8.1	NW	15:04	13.9	WNW	14:27
肝付前田			7.6	SW	16:58	12.1	SW	16:33
与論島			17.6	SSW	8:26	25.2	SW	8:18
喜界島			18.5	W	11:38	27.8	S	10:52
笠利			30.9	S	10:39	40.1	S	10:38
中之島			12.4	NNW	12:40	21.6	NW	12:25
天城			27.1	SSW	9:11	36.5	S	9:06

⑤ 台風第6号 経路図



⑥ 沿岸波浪実況図

・平成27年5月12日



(3) 被害状況

ア 人的・住家被害

・ 人的被害

区分 市町村名	人的被害			
	死者	行方不明者	負傷者(人)	
	(人)	(人)	重傷	軽傷
奄美市				1
伊仙町			1	5
合計	0	0	1	6

・ 住家被害

区分 市町村名	住家被害					非住家被害		り災 (世帯)	り災者 (人)
	全壊	半壊	一部損壊	床上浸水	床下浸水	公共施設	その他		
	(棟)	(棟)	(棟)	(棟)	(棟)	(棟)	(棟)		
奄美市			7				4		
伊仙町	3		13		2		7	3	6
瀬戸内町			3						
合計	3	0	23	0	2	0	11	3	6

イ 公共施設等被害 被害金額 110,282千円

・ 農業関係被害

① 農業施設被害

施設	種別	件数	被害額
		(件)	(千円)
非共同利 用施設	耕種関係	1	1,475
	畜産関係	13	3,097
	園芸関係	65	
	その他	4	5,090
合計		83	9,662

② 農作物等被害

作目	面積等	被害額
	(ha, 頭, 羽)	(千円)
農産物	野菜	9.0 9,802
	果樹	45.0 1,098
	工芸作物	5,106.0 73,716
	花き	5.0 15,156
合計	—	99,772

・ 水産関係被害

項 目	件数	被害額	備考
		(千円)	
漁船	1	800	
合 計	1	800	

・ その他の公共施設被害

区 分	件数	被害額	備考
		(千円)	
警察関係	1	48	
合 計	1	48	

2. 平成27年7月9日～10日の台風第9号《和泊町》

(1) 気象概況

台風第9号は、9日に沖縄の南海上を北上。10日には沖縄付近を通過した。台風周辺の暖かく湿った空気が流れ込んで大雨となった所があった。また各地で風が強まり、海上は10日に奄美付近で6mを超える大しけとなった。

1時間降水量は、十島村中之島で21.5ミリ(10日23時08分)、与論島で20.0ミリ(10日16時15分)と強い雨を観測した。

9日から10日にかけての総降水量は、与論島で116.0ミリの大雨に。十島村中之島は72.5ミリとなった。

最大風速は、9日に沖永良部島で21.6m/s(東南東・20時54分)、10日に与論島で23.3m/s(東南東・11時55分)を観測した。

最大瞬間風速は、沖永良部島で9日に30.9m/s(東・19時26分)、10日に32.4m/s(東南東・8日19時40分)を観測した。

※ 官署の天気

名瀬・・・9日 曇

10日 雨

(2) 警戒状況

① 注意報・警報発表状況

鹿児島県（奄美地方除く）

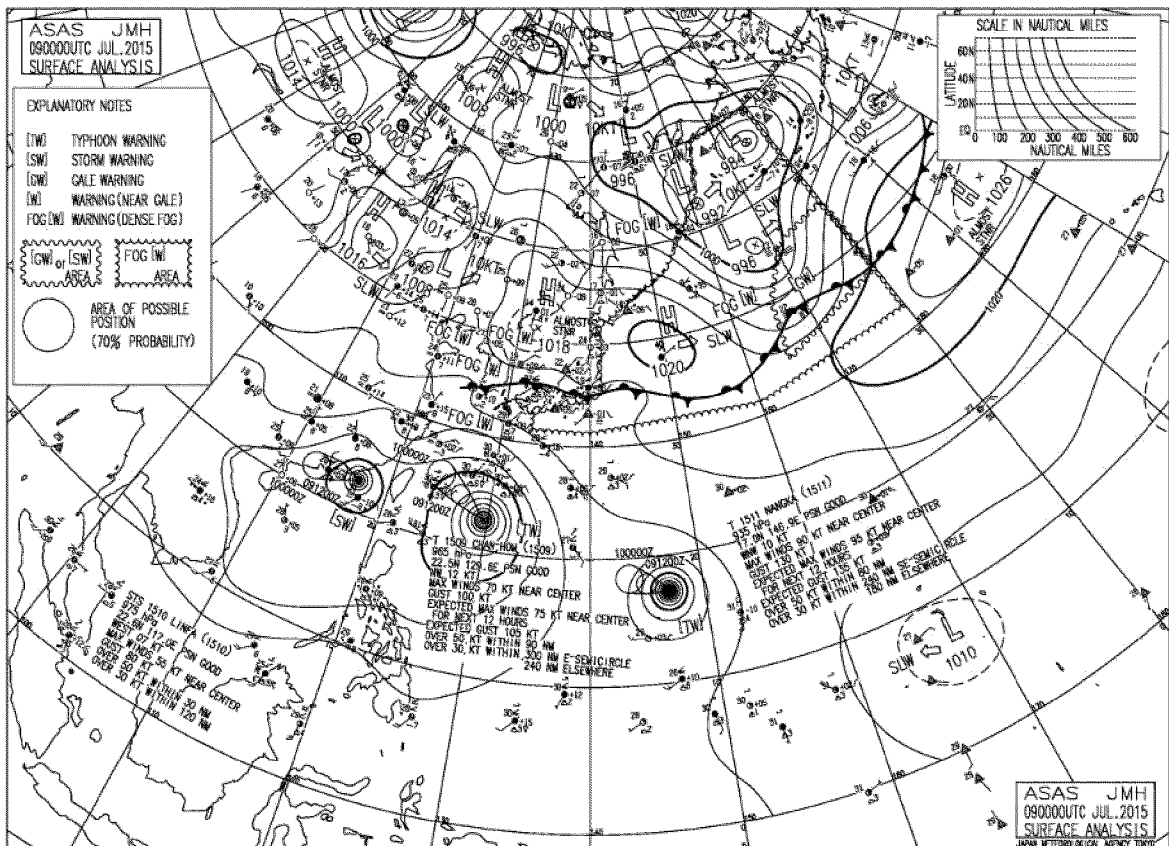
発表日時	地 域	種 類		解 除
		警 報	注 意 報	
07/09 05:12	甌島		波浪	
	指宿・川辺		波浪	
	大隅地方		波浪	
	種子島・屋久島地方		波浪	
07/09 16:25	鹿児島・日置		波浪	
	甌島		波浪	
	指宿・川辺		波浪	
	大隅地方		波浪	
07/10 05:10	種子島・屋久島地方	波浪		
	薩摩地方		波浪	
	大隅地方		波浪	
07/10 10:13	種子島・屋久島地方	波浪		
	薩摩地方		強風、波浪	
	曾於		波浪	
07/10 15:22	肝属		強風、波浪	
	種子島・屋久島地方	波浪		
	薩摩地方		強風、波浪	
07/10 20:51	曾於		雷、強風、波浪	
	肝属		大雨、雷、波浪、洪水	
	種子島・屋久島地方		大雨、雷、強風、波浪、洪水	

奄美地方

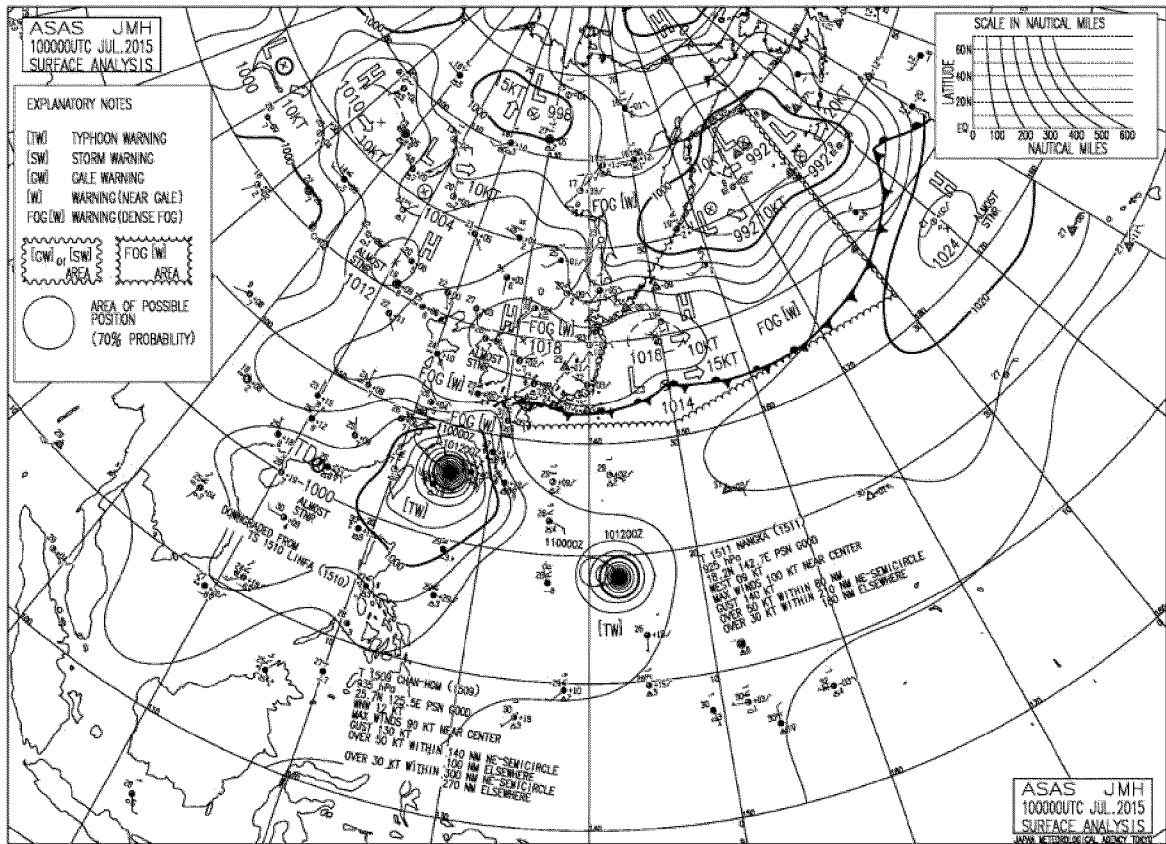
発表日時	地 域	種 類		解 除
		警 報	注 意 報	
07/09 03:22	北部	波浪	強風	
	南部	波浪	強風	
	十島村		波浪	
07/09 17:05	北部	波浪	雷、強風、高潮	
	南部	波浪	雷、強風、高潮	
	十島村	波浪	強風	
07/10 04:40	北部	波浪	雷、強風	
	南部	波浪	大雨、雷、強風、洪水	
	十島村	波浪	強風	
07/10 16:55	北部	波浪	大雨、雷、強風、洪水	
	南部	波浪	大雨、雷、強風、洪水	
	十島村	波浪	雷、強風	

② 地上天気図

・平成27年7月9日午前9時00分



・平成27年7月10日午前9時00分



③ 降水量

7月9～10日の降水量（単位：mm）						
日	9日	10日	計	1時間降水量		
				最大	日	時分
阿久根	0.0	0.0	0.0	0.0	10	24:00
大口	0.0	0.0	0.0	0.0	10	24:00
紫尾山	0.0	0.0	0.0	0.0	10	24:00
さつま柏原	0.0	0.0	0.0	0.0	10	24:00
中甌	0.0	0.0	0.0	0.0	10	24:00
川内	0.0	0.0	0.0	0.0	10	24:00
溝辺	0.0	1.0	1.0	1.0	10	20:52
八重山	0.0	0.5	0.5	0.5	10	24:00
東市来	0.0	0.0	0.0	0.0	10	24:00
鹿児島	--	0.0	0.0	0.0	10	24:00
加世田	0.0	0.0	0.0	0.0	10	24:00
吉ヶ別府	0.0	4.5	4.5	2.0	10	1:58
喜入	0.0	0.0	0.0	0.0	10	24:00
枕崎	0.0	1.5	1.5	1.5	10	22:29
指宿	0.0	0.0	0.0	0.0	10	24:00
内之浦	0.5	0.0	0.5	0.5	10	0:35
種子島	0.0	9.0	9.0	7.0	10	20:19
中種子	0.0	13.5	13.5	9.0	10	19:42
上中	0.0	16.5	16.5	9.5	10	18:42
尾之間	0.0	25.0	25.0	10.5	10	17:33
名瀬	0.0	37.0	37.0	5.5	10	15:58
屋久島	0.0	20.5	20.5	10.0	10	18:34
沖永良部	7.5	56.0	63.5	7.5	10	4:21
出水	0.0	0.0	0.0	0.0	10	24:00
牧之原	0.0	0.5	0.5	0.5	10	3:02
志布志	0.0	1.5	1.5	1.5	10	24:00
鹿屋	0.0	5.5	5.5	1.5	10	24:00
古仁屋	3.5	22.5	26.0	3.0	10	18:34
田代	3.0	4.0	7.0	4.0	10	24:00
伊仙	1.0	16.5	17.5	2.0	10	11:08
輝北	0.5	0.0	0.5	0.5	9	6:35
大隅	0.0	0.0	0.0	0.0	10	24:00
佐多	0.0	7.0	7.0	7.0	10	24:00
肝付前田	1.5	1.0	2.5	0.5	10	24:00
与論島	3.0	113.0	116.0	20.0	10	16:15
喜界島	0.0	15.5	15.5	8.0	10	19:38
笠利	0.0	9.0	9.0	4.0	10	18:58
中之島	0.0	72.5	72.5	21.5	10	23:08
天城	2.0	52.5	54.5	6.0	10	8:29
宝島	0.0	24.5	24.5	5.0	10	15:50
諏訪之瀬島	0.0	43.5	43.5	16.0	10	21:52
小宝島	0.0	26.0	26.0	7.5	10	17:07
平島	0.0	55.5	55.5	16.5	10	19:26

④ 最低海面気圧・最大風速・最大瞬間風速

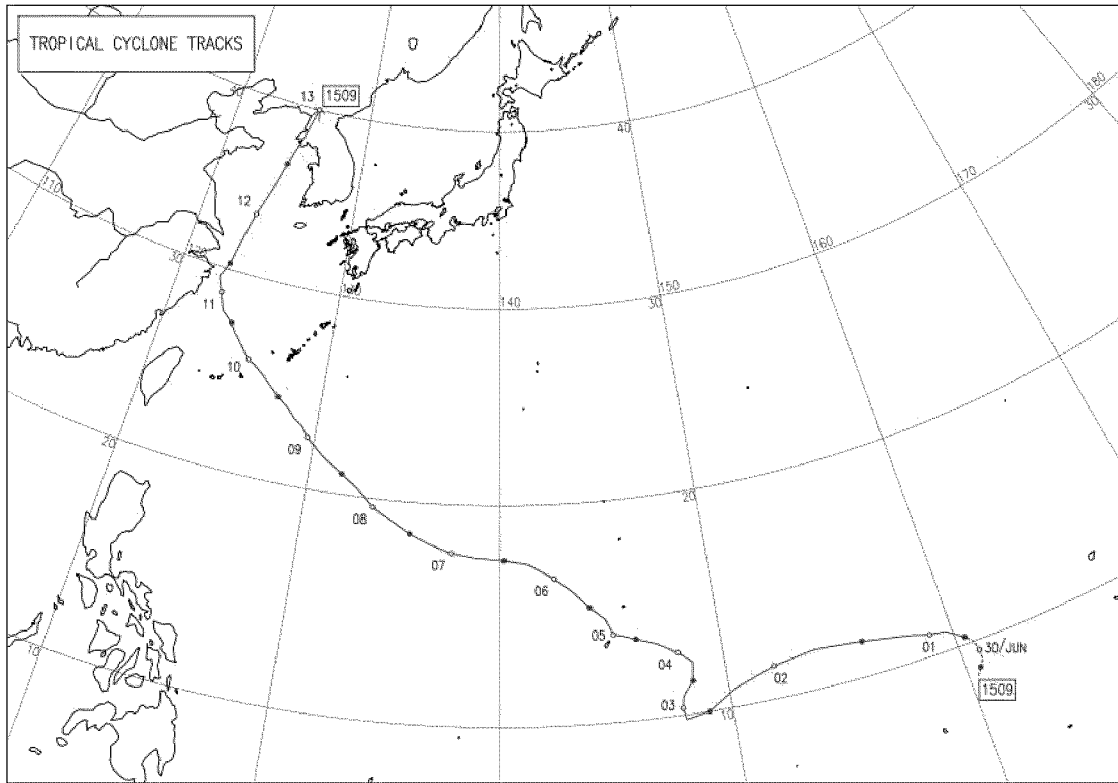
・平成27年7月9日

観測所	最低海面気圧		最大風速			最大瞬間風速		
	hPa	時刻	m/s	風向	時刻	m/s	風向	時刻
阿久根	1009.5	17:17	4.9	ENE	8:30	7.4	NE	11:24
大口			5.4	E	15:32	11.5	E	15:53
さつま柏原			2.9	N	20:06	6.5	ENE	12:52
中甕			4.3	ESE	21:20	9.0	E	21:28
川内			6.6	E	19:40	12.0	E	19:46
溝辺			6.8	E	13:39	10.3	E	14:21
東市来			6.0	E	23:29	10.7	E	23:21
鹿児島	1009.8	16:43	6.7	ENE	22:50	11.3	ENE	21:35
加世田			7.0	ESE	13:45	12.9	ESE	13:50
喜入			3.6	ESE	15:14	8.8	ESE	15:10
枕崎	1009.2	18:02	8.7	ENE	16:58	12.8	E	16:07
指宿			4.1	ENE	12:14	8.3	ENE	12:12
内之浦			4.0	E	12:24	6.7	ESE	10:48
種子島	1009.0	17:41	10.4	ENE	18:47	15.4	E	20:27
中種子			6.7	E	23:37	11.3	E	23:08
上中			2.9	ENE	23:17	9.7	E	19:26
尾之間			9.9	ENE	17:36	18.2	ENE	23:25
名瀬	1002.7	17:21	5.9	SSE	5:02	15.2	ENE	16:01
屋久島	1009.1	17:27	7.1	ESE	22:07	9.8	ESE	22:03
沖永良部	997.7	18:11	21.6	ESE	20:54	30.9	E	19:26
牧之原			7.2	E	22:25	11.7	E	20:32
志布志			3.7	ESE	15:05	8.9	ESE	15:28
鹿屋			6.4	E	13:58	11.6	NE	15:51
古仁屋			10.3	ESE	22:04	22.6	ESE	21:47
田代			5.9	ESE	12:48	9.9	ESE	12:41
伊仙			13.7	E	23:42	25.7	E	23:41
輝北			4.5	ESE	13:00	8.8	SE	13:57
肝付前田			2.1	ENE	14:16	8.1	E	15:07
与論島			18.2	E	22:02	29.8	E	24:00
喜界島			12.9	E	19:02	20.6	E	20:01
笠利			16.3	E	23:11	22.6	E	22:31
中之島			9.1	NE	15:34	18.4	NE	15:50
天城			14.4	E	20:25	22.6	E	20:09

・平成27年7月10日

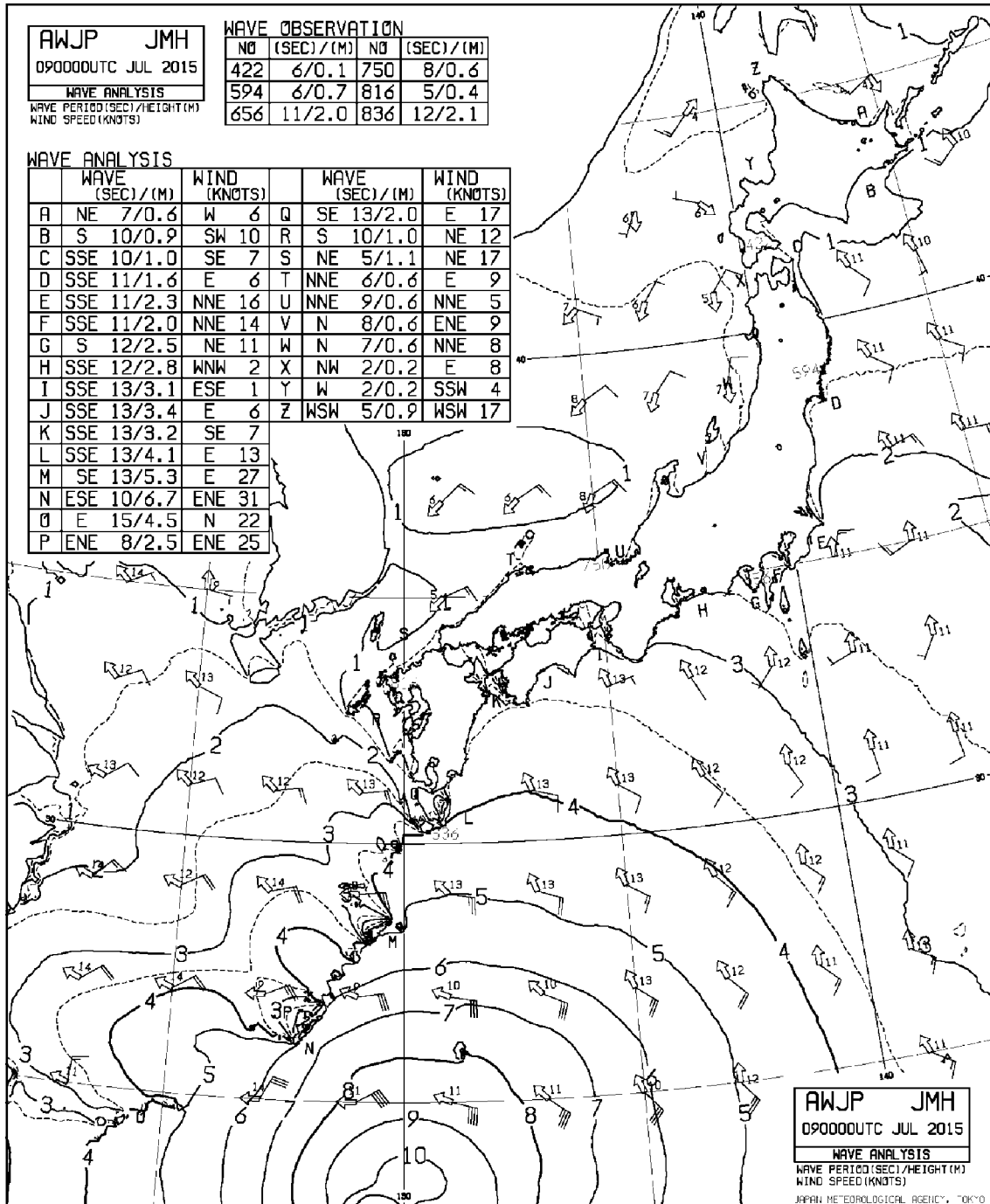
観測所	最低海面気圧		最大風速			最大瞬間風速		
	hPa	時刻	m/s	風向	時刻	m/s	風向	時刻
阿久根	1009.6	16:21	4.7	ENE	5:53	8.9	ESE	11:50
大口			5.5	E	12:15	12.2	E	10:49
さつま柏原			3.2	E	9:48	7.5	ENE	12:15
中甑			4.0	E	14:35	10.5	E	12:17
川内			6.6	ENE	8:46	12.5	ESE	15:12
溝辺			7.3	E	14:02	12.9	ESE	9:39
東市来			6.5	E	11:43	12.0	ESE	11:29
鹿児島	1009.9	16:30	8.4	E	15:15	11.8	E	15:11
加世田			6.9	ESE	9:06	13.8	ESE	12:36
喜入			3.2	SE	16:23	8.4	E	7:39
枕崎	1009.2	17:03	9.1	ESE	23:37	15.1	SSE	20:42
指宿			5.1	ESE	16:08	9.7	SE	14:47
内之浦			5.4	E	22:51	11.2	ENE	23:04
種子島	1009.6	17:41	9.0	E	7:57	16.5	SE	19:25
中種子			8.1	SE	18:59	13.9	ESE	19:16
上中			4.7	SE	23:47	10.9	ESE	23:40
尾之間			8.1	ENE	17:13	15.9	ENE	16:14
名瀬	1001.8	4:03	8.3	SE	14:14	20.7	ENE	0:49
屋久島	1009.0	17:40	9.2	SE	23:21	15.4	SE	23:15
沖永良部	995.3	5:02	22.5	ESE	2:11	32.4	ESE	3:16
牧之原			9.8	ESE	11:22	14.6	ESE	11:30
志布志			3.8	ESE	23:55	9.3	ESE	9:46
鹿屋			6.1	ENE	10:10	11.9	E	12:03
古仁屋			12.4	ESE	17:29	27.2	ESE	2:18
田代			7.5	SE	10:19	13.9	SE	5:15
伊仙			15.1	SE	14:37	26.3	E	0:42
輝北			5.2	ESE	14:07	11.0	SE	23:34
肝付前田			3.3	ENE	17:33	11.5	E	20:00
与論島			23.3	ESE	11:55	31.9	ESE	11:48
喜界島			13.6	ESE	2:23	21.6	E	2:19
笠利			16.7	ESE	2:14	23.1	SE	5:10
中之島			11.7	ESE	22:47	21.0	E	22:42
天城			17.0	ESE	9:13	29.8	ESE	10:05

⑤ 台風第9号 経路図

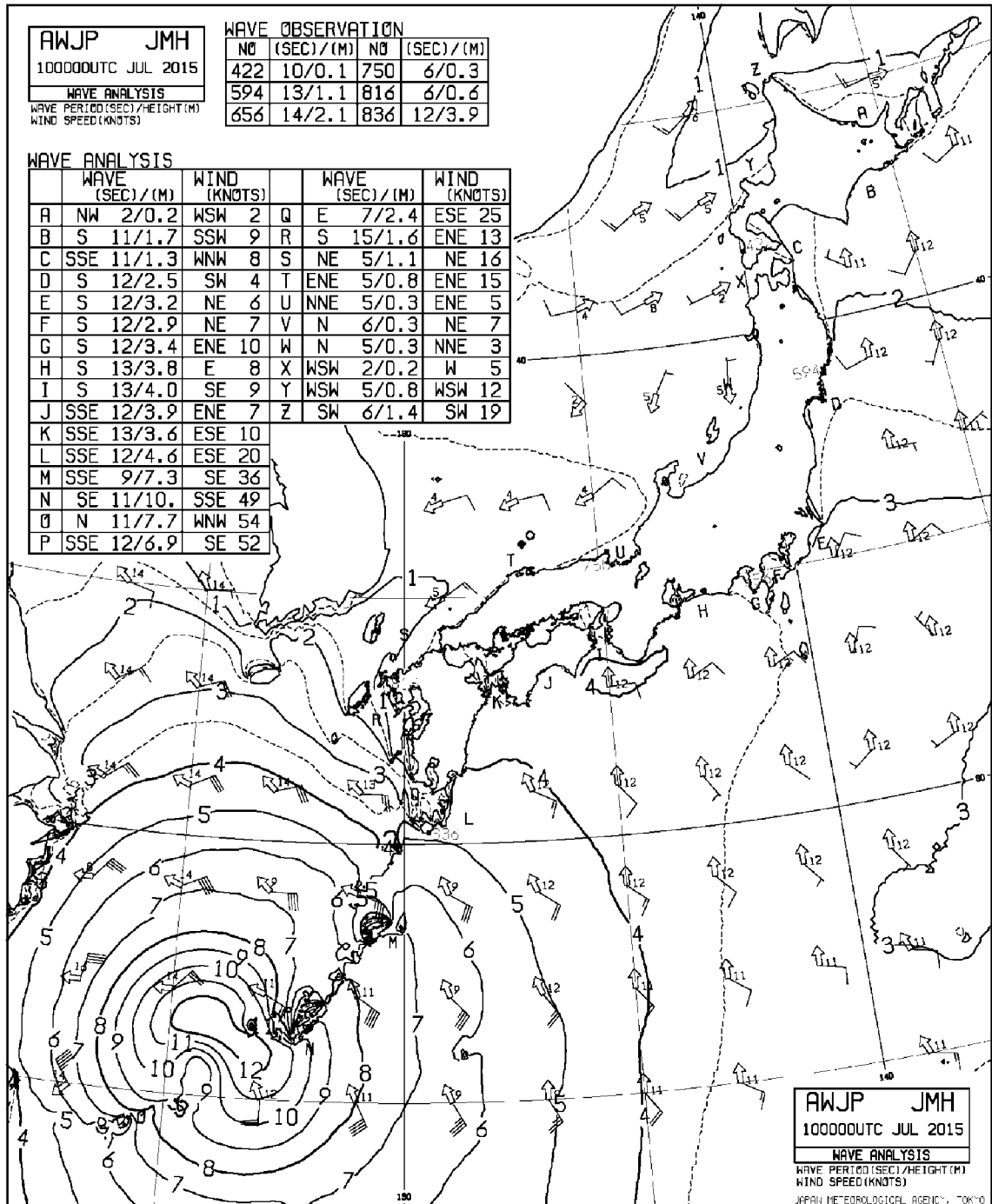


⑥ 沿岸波浪実況図

・平成27年7月9日



・平成27年7月10日



(3) 被害状況

ア 人的・住家被害

- ・ 人的被害 なし
- ・ 住家被害

区分 市町村名	住家被害					非住家被害		り災 (世帯)	り災者 (人)
	全壊 (棟)	半壊 (棟)	一部損壊 (棟)	床上浸水 (棟)	床下浸水 (棟)	公共施設 (棟)	その他 (棟)		
和泊町			1						
合計	0	0	1	0	0	0	0	0	0

イ 公共施設等被害 被害金額 125,243 千円

- ・ 公立文教施設被害

区分	件数	被害額	備考
		(千円)	
中学校	3	165	
小学校	2	20	
合計	5	185	

- ・ 農業関係被害

① 農業施設被害

施設	種別	件数	被害額
		(件)	(千円)
共同利用 施設	園芸関係	6	1,465
	その他	4	180
合計		10	1,645

② 農作物等被害

作目		面積等	被害額
		(ha, 頭, 羽)	(千円)
農産物	果樹	10.0	657
	工芸作物	6,511.0	93,308
	飼料作物	11.0	1,750
	花き		1,412
	その他	5.0	4,401
合計		—	101,528

・ 水産関係被害

項目	件数	被害額	備考
		(千円)	
漁港施設	1	21,847	
合計	1	21,847	

・ その他の公共施設被害

区分	件数	被害額	備考
		(千円)	
警察関係	1	38	
合計	1	38	

3. 平成27年7月25日～26日の台風第12号《薩摩川内市甑島、枕崎市、指宿市、南さつま市、南九州市、奄美市、大和村、宇検村、瀬戸内町、龍郷町、喜界町、徳之島町、天城町、伊仙町、和泊町、知名町、与論町、十島村、西之表市、三島村、中種子町、南種子町、屋久島町》

(1) 気象概況

台風第12号は、25日に奄美付近に接近した。26日には九州の東海上を北上し、長崎県に上陸した後、熱帯低気圧に変わった。

1時間降水量は、伊仙町で114.5ミリ(25日20時24分)と猛烈な雨が降り、日最大1時間降水量1位の記録を更新。また小宝島で46.0ミリ(26日04時52分)、徳之島空港で45.0ミリ(25日23時41分)と激しい雨を観測した。

25日から26日にかけての総降水量は、伊仙町で444.0ミリ、徳之島空港で149.5ミリ、与論島で139.0ミリ、奄美大島の古仁屋で127.0ミリ、沖永良部島で109.5ミリなど大雨となった所があった。

26日に奄美空港で最大風速31.6m/s(南南西・0時15分)、最大瞬間風速は40.1m/s(南南西・0時14分)を観測し、ともに7月の1位の記録を更新した。

※ 官署の天気

鹿児島・・・25日 晴
26日 曇時々雨

名瀬・・・25日 曇後雨
26日 曇時々雨

(2) 警戒状況

① 注意報・警報発表状況

鹿児島県（奄美地方除く）

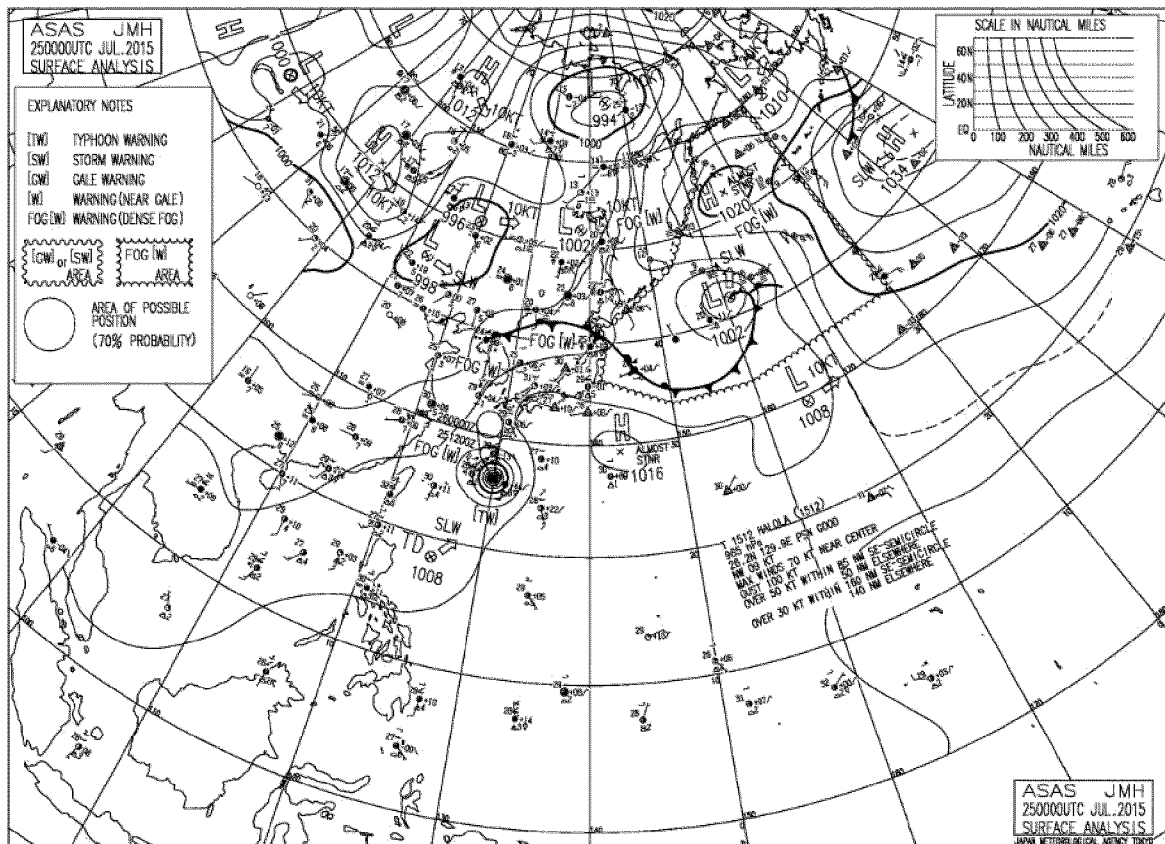
発表日時	地 域	種 類		解 除
		警 報	注 意 報	
07/25 11:27	鹿児島・日置		強風	
	出水・伊佐		強風	
	川薩・姶良		強風	
	甌島		強風、波浪	
	指宿・川辺		強風、波浪	
	曾於		波浪	
	肝属		強風、波浪	
07/25 15:45	種子島・屋久島地方		強風、波浪	
07/25 19:15	鹿児島県（奄美地方除く）		強風、波浪	
07/25 19:15	薩摩地方		強風、波浪	
	大隅地方		強風、波浪	
	種子島・屋久島地方	波浪	強風	
07/26 05:09	鹿児島・日置	波浪	雷、強風	
	出水・伊佐	波浪	雷、強風	
	川薩・姶良	波浪	雷、強風	
	甌島	暴風、波浪	雷	
	指宿・川辺	暴風、波浪	雷	
	大隅地方		雷、強風、波浪	
	種子島・屋久島地方	波浪	雷、強風	
07/26 06:26	鹿児島・日置	波浪	雷、強風	
	出水・伊佐	波浪	雷、強風	
	川薩・姶良	波浪	雷、強風	
	甌島	暴風、波浪	雷	
	指宿・川辺	暴風、波浪	雷	
	大隅地方		雷、強風、波浪	
	種子島・屋久島地方	暴風、波浪	雷	
07/26 11:53	鹿児島・日置	波浪	雷、強風	
	出水・伊佐	波浪	雷、強風	
	川薩・姶良	波浪	雷、強風	
	甌島	暴風、波浪	雷	
	指宿・川辺	暴風、波浪	雷	
	大隅地方		雷、強風、波浪	
	種子島・屋久島地方	波浪	雷、強風	
07/26 15:16	鹿児島・日置	波浪	雷、強風	
	出水・伊佐	波浪	雷、強風	
	川薩・姶良	波浪	雷、強風	
	甌島	暴風、波浪	雷	
	指宿・川辺	波浪	雷、強風	
	大隅地方		雷、強風、波浪	
	種子島・屋久島地方		大雨、雷、強風、波浪、洪水	
07/26 19:18	薩摩地方		雷、強風、波浪	
	大隅地方		雷、波浪	
	種子島地方		大雨、雷、波浪、洪水	
	屋久島地方		雷、波浪	
07/26 22:03	鹿児島・日置		大雨、雷、波浪、洪水	
	出水・伊佐		雷、波浪	
	川薩・姶良		雷、波浪	
	甌島		雷、波浪	
	指宿・川辺		大雨、雷、波浪、洪水	
	大隅地方		大雨、雷、波浪、洪水	
	種子島地方		大雨、雷、波浪、洪水	
屋久島地方		雷、波浪		

奄美地方

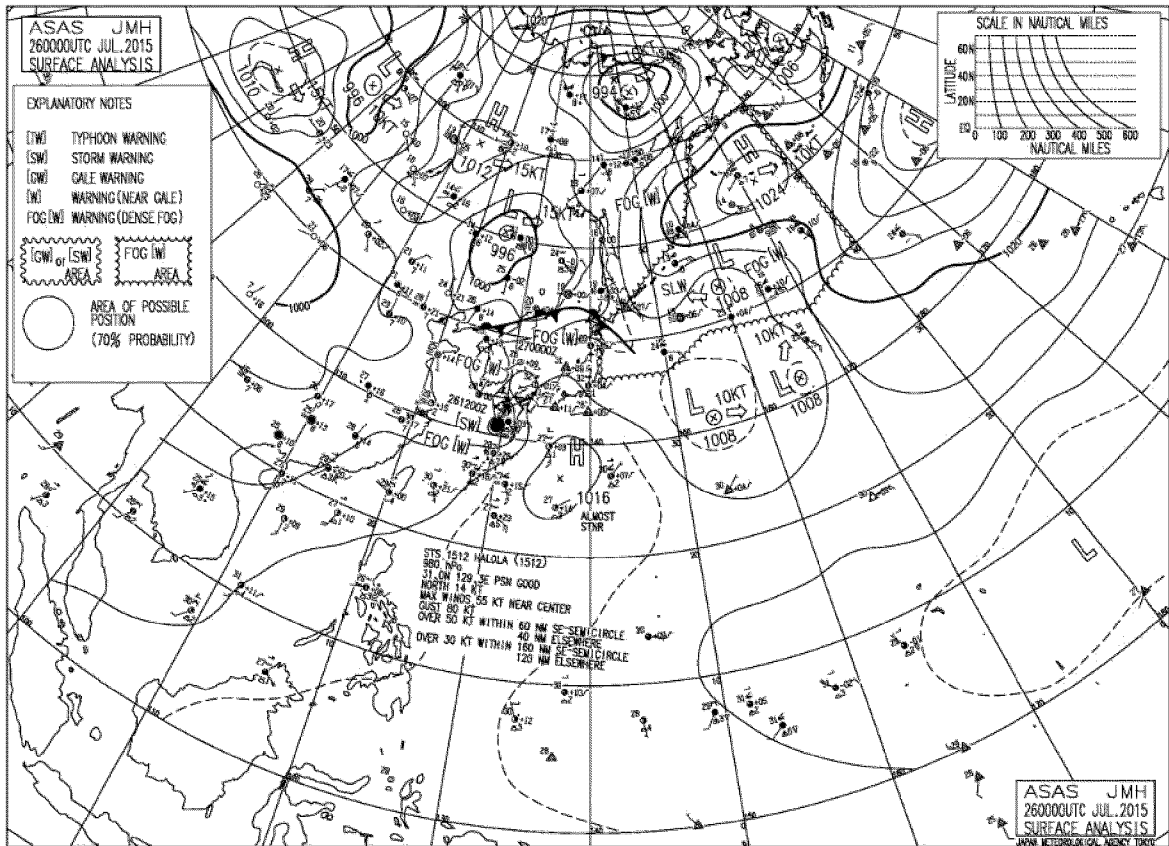
発表日時	地 域	種 類		解 除
		警 報	注 意 報	
07/25 04:37	北部	波浪	雷、強風	
	南部	波浪	雷、強風	
	十島村		波浪	
07/25 07:52	北部	暴風、波浪	雷	
	南部	暴風、波浪	雷	
	十島村		強風、波浪	
07/25 15:35	北部	暴風、波浪	大雨、雷、洪水	
	南部	暴風、波浪	大雨、雷、洪水	
	十島村	暴風、波浪	雷	
07/25 19:28	北部	暴風、波浪	大雨、雷、洪水	
	南部	大雨、洪水、暴風、波浪	雷	
	十島村	暴風、波浪	雷	
07/25 20:11	北部	暴風、波浪	大雨、雷、洪水	
	南部	大雨、洪水、暴風、波浪	雷	
	十島村	暴風、波浪	雷	
07/25 22:57	北部	大雨、洪水、暴風、波浪	雷	
	南部	大雨、洪水、暴風、波浪	雷	
	十島村	暴風、波浪	雷	
07/26 03:36	北部	大雨、洪水、暴風、波浪	雷	
	南部	大雨、洪水、波浪	雷、強風	
	十島村	暴風、波浪	大雨、雷、洪水	
07/26 06:33	北部	大雨、波浪	雷、強風、洪水	
	南部	大雨	雷、強風、波浪、洪水	
	十島村	大雨、洪水、暴風、波浪	雷	
07/26 09:27	北部		大雨、雷、強風、波浪	
	南部	大雨	雷、波浪	
	十島村	暴風、波浪	大雨、雷、洪水	
07/26 11:46	北部		強風、波浪	
	南部	大雨	波浪	
	十島村		大雨、雷、強風、波浪、洪水	
07/26 14:00	北部		波浪	
	南部		大雨、波浪	
	十島村		大雨、雷、強風、波浪、洪水	
07/26 16:40	北部		波浪	
	南部		波浪	
	十島村		大雨、雷、波浪	
07/26 19:45	北部		波浪	
	南部			解除
	十島村		雷、波浪	

② 地上天気図

・平成27年7月25日午前9時00分



・平成27年7月26日午前9時00分



③ 降水量

7月25日～26日の降水量 (単位 : mm)						
日	25日	26日	計	1時間降水量		
				最大	日	時分
阿久根	--	5.5	5.5	4.0	26	14:07
大口	0.0	2.0	2.0	1.5	26	14:43
紫尾山	0.0	16.0	16.0	6.0	26	14:05
さつま柏原	0.0	8.5	8.5	2.5	26	4:45
中甌	0.0	9.0	9.0	2.0	26	17:34
川内	0.0	1.5	1.5	1.5	26	13:57
溝辺	0.0	1.5	1.5	1.0	26	15:34
八重山	0.0	10.0	10.0	4.0	26	14:08
東市来	0.0	2.0	2.0	2.0	26	13:48
鹿児島	0.0	3.5	3.5	3.0	26	24:00
加世田	0.0	9.0	9.0	3.0	26	15:23
吉ヶ別府	2.0	21.0	23.0	7.5	26	2:00
喜入	0.0	10.5	10.5	5.5	26	14:31
枕崎	0.0	3.0	3.0	1.5	26	1:50
指宿	0.5	6.0	6.5	3.0	26	21:28
内之浦	0.0	27.5	27.5	8.5	26	16:46
種子島	0.5	4.0	4.5	2.0	26	23:54
中種子	1.5	12.0	13.5	4.0	26	16:19
上中	3.0	14.0	17.0	5.5	26	19:44
尾之間	1.0	18.0	19.0	9.0	26	14:41
名瀬	17.5	55.0	72.5	26.0	26	0:56
屋久島	1.5	36.0	37.5	10.5	26	18:14
沖永良部	68.5	41.0	109.5	24.5	26	0:47
出水	0.0	5.0	5.0	4.0	26	14:06
牧之原	0.0	14.0	14.0	4.5	26	3:33
志布志	0.0	8.0	8.0	3.0	26	24:00
鹿屋	0.5	42.0	42.5	16.0	26	21:55
古仁屋	39.0	88.0	127.0	32.5	26	0:42
田代	1.5	19.5	21.0	8.0	26	22:57
伊仙	347.5	96.5	444.0	114.5	25	20:24
輝北	0.0	24.0	24.0	7.5	26	2:52
大隅	0.5	7.5	8.0	4.5	26	8:39
佐多	0.5	4.0	4.5	2.0	26	23:54
肝付前田	1.5	13.0	14.5	6.0	26	1:50
与論島	119.5	19.5	139.0	42.0	25	20:13
喜界島	5.0	11.0	16.0	3.0	26	1:08
笠利	3.0	24.0	27.0	7.5	26	3:39
中之島	0.5	45.0	45.5	13.5	26	12:35
天城	91.5	58.0	149.5	45.0	25	23:41
宝島	0.5	102.0	102.5	35.0	26	5:08
諏訪之瀬島	0.0	65.0	65.0	22.0	26	11:24
小宝島	1.0	102.0	103.0	46.0	26	4:52
平島	0.0	39.5	39.5	13.0	26	12:04

④ 最低海面気圧・最大風速・最大瞬間風速

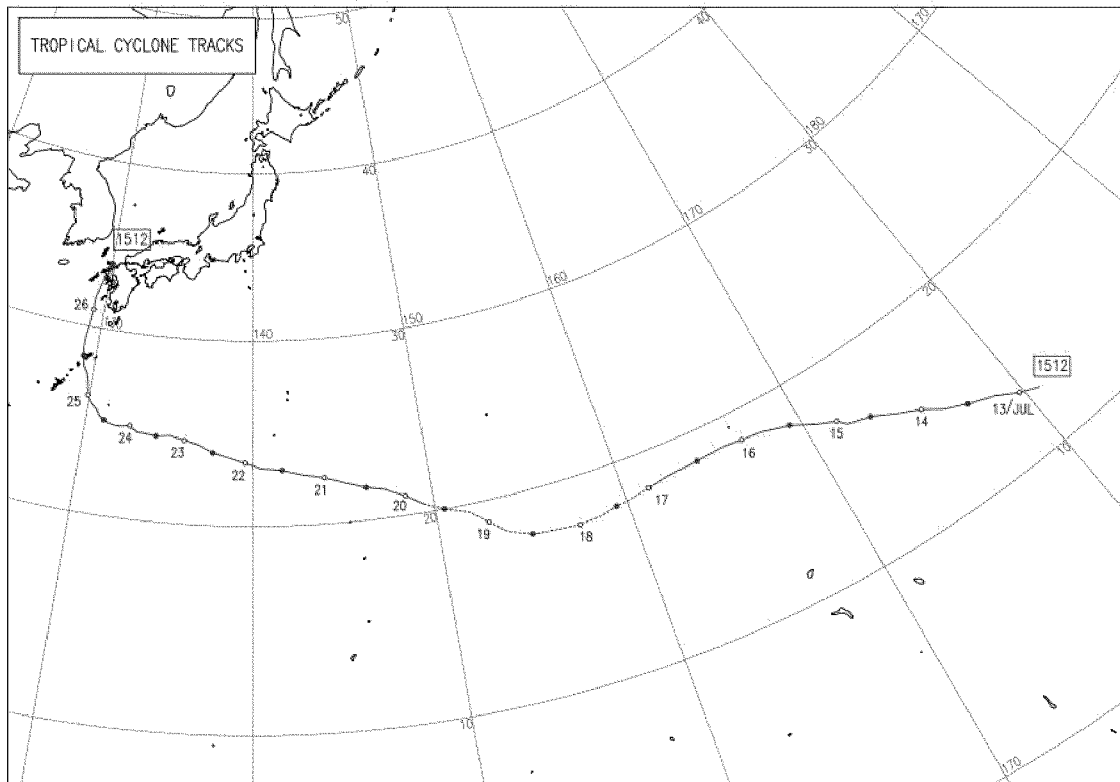
・平成27年7月25日

観測所	最低海面気圧		最大風速			最大瞬間風速		
	hPa	時刻	m/s	風向	時刻	m/s	風向	時刻
阿久根	1008.4	15:38	4.6	SSE	14:02	10.1	S	13:36
大口			4.9	ESE	17:11	9.0	ESE	17:04
さつま柏原			3.0	SSW	15:18	7.2	S	15:12
中甕			5.2	ESE	17:25	12.3	SE	17:17
川内			6.0	E	22:32	11.7	ESE	23:13
溝辺			8.7	ESE	21:49	13.9	ESE	21:42
東市来			6.6	ESE	16:52	10.8	ESE	15:19
鹿児島	1008.7	23:30	8.2	ESE	21:29	12.8	ESE	23:33
加世田			6.4	E	17:24	12.2	ESE	16:52
喜入			3.5	SE	20:37	8.4	SSE	23:08
枕崎	1007.9	23:59	10.6	ESE	23:23	21.3	ESE	22:25
指宿			7.7	ESE	21:05	13.1	SE	20:58
内之浦			7.4	E	23:06	15.4	ENE	23:54
種子島	1008.2	24:00	9.0	SE	23:26	17.3	SE	22:52
中種子			9.9	SE	23:47	16.5	SE	22:47
上中			5.5	SSE	23:29	16.7	ESE	22:42
尾之間			7.9	SE	23:07	18.5	SE	22:59
名瀬	983.4	21:38	11.7	ESE	21:17	26.2	NE	13:56
屋久島	1005.8	24:00	13.1	SE	21:34	20.1	SSE	23:13
沖永良部	992.5	17:06	22.6	NW	17:48	31.9	NW	17:39
牧之原			10.2	ESE	23:56	17.7	E	23:55
志布志			3.9	ESE	16:25	9.7	E	23:38
鹿屋			6.1	ENE	17:52	11.8	E	21:20
古仁屋			13.0	SW	23:47	24.7	SW	23:52
田代			8.5	ESE	23:25	15.8	SE	23:07
伊仙			17.5	W	19:33	29.8	W	20:50
輝北			5.4	SSE	15:28	11.4	E	23:38
肝付前田			3.2	SSE	23:24	9.3	S	22:51
与論島			17.8	NNW	15:27	24.2	W	19:00
喜界島			17.4	S	23:31	30.9	SSW	23:36
笠利			29.0	S	22:44	36.5	SSW	23:47
中之島			12.6	SE	23:56	23.6	ESE	23:09
天城			22.1	SW	23:31	29.3	SW	23:39

・平成27年7月26日

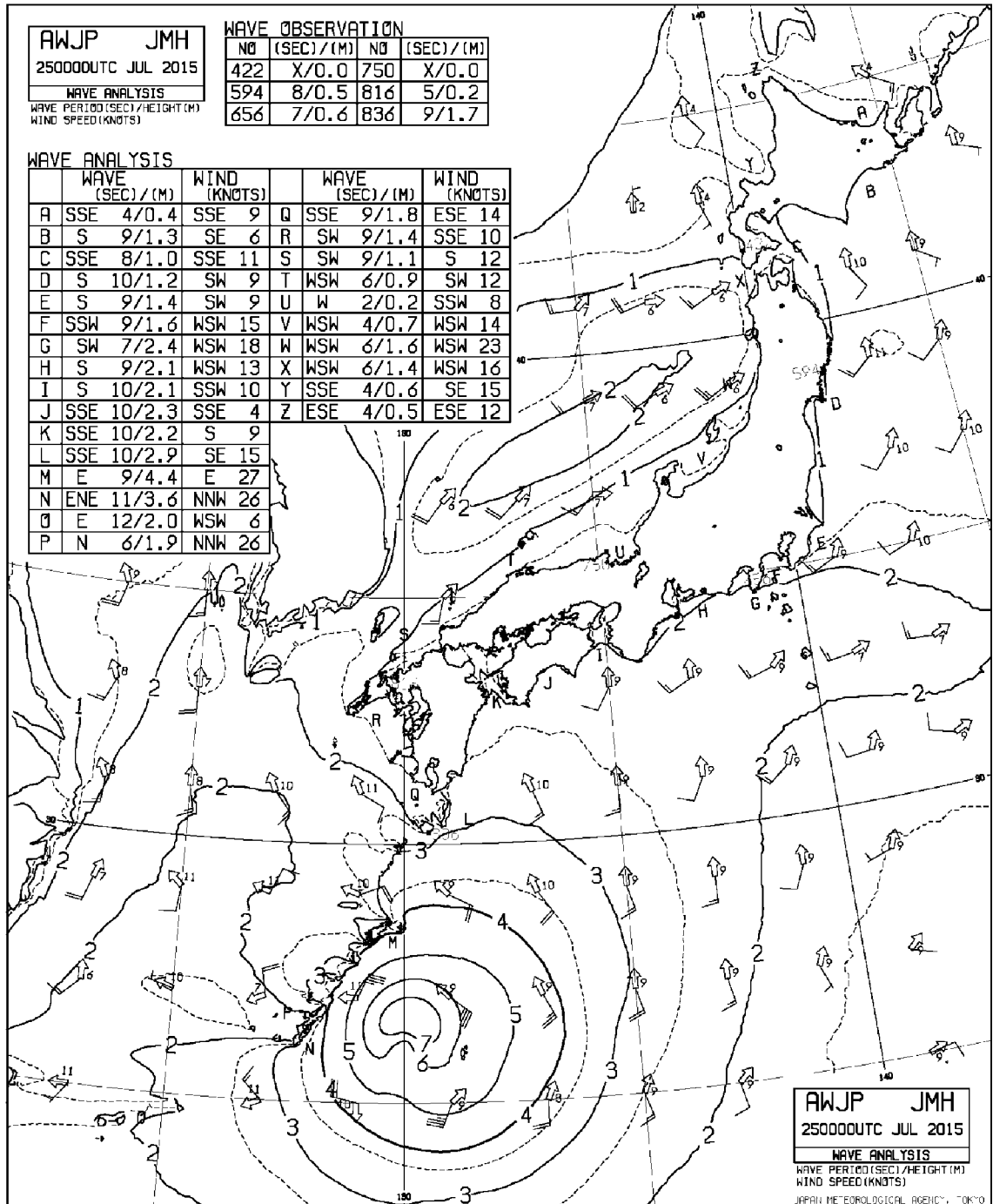
観測所	最低海面気圧		最大風速			最大瞬間風速		
	hPa	時刻	m/s	風向	時刻	m/s	風向	時刻
阿久根	1002.0	14:23	11.9	S	16:08	21.8	S	15:13
大口			6.6	SE	13:31	14.6	E	9:18
さつま柏原			6.7	SSW	16:48	15.3	S	16:02
中甑			9.5	ESE	12:48	23.0	SE	12:41
川内			11.3	S	15:04	20.1	S	15:04
溝辺			12.3	SSE	13:26	19.5	SSE	13:03
東市来			8.7	ESE	10:38	18.1	SSW	14:37
鹿児島	1005.7	12:28	13.1	SSE	12:41	21.2	S	13:09
加世田			8.3	ESE	10:18	19.8	S	12:47
喜入			6.3	S	13:06	15.3	SSW	12:43
枕崎	1004.2	9:22	17.9	SSE	10:43	27.1	SSE	8:36
指宿			10.4	SSE	7:14	19.8	SSE	7:08
内之浦			6.1	E	1:10	16.3	E	1:02
種子島	1006.4	5:19	14.8	S	12:19	25.8	SW	12:10
中種子			11.4	SE	1:20	19.0	SSE	7:45
上中			8.8	SSW	9:39	19.5	S	5:23
尾之間			8.7	SSW	6:44	17.2	W	11:09
名瀬	994.9	0:01	14.4	SSW	1:17	28.7	S	1:16
屋久島	1002.9	5:12	17.5	S	5:50	27.3	S	5:46
沖永良部	1005.3	1:17	17.2	SSW	0:58	23.1	SSW	1:17
牧之原			9.6	E	0:35	18.3	ESE	2:18
志布志			6.1	ESE	2:24	14.3	E	2:08
鹿屋			9.7	SSW	14:11	18.1	S	14:03
古仁屋			15.1	SW	0:29	26.8	SW	0:20
田代			11.2	SE	7:42	23.5	ESE	7:11
伊仙			9.1	WSW	0:33	20.0	SW	0:55
輝北			6.2	SSW	16:17	13.5	SSW	16:08
肝付前田			8.4	SW	16:33	14.9	SW	13:43
与論島			13.1	SW	1:31	18.0	SW	1:02
喜界島			15.3	SSW	0:08	27.8	S	0:03
笠利			31.6	SSW	0:15	40.1	SSW	0:14
中之島			19.2	WSW	4:42	33.9	SSW	6:04
天城			18.5	SW	2:22	25.7	SW	2:22

⑤ 台風第12号 経路図

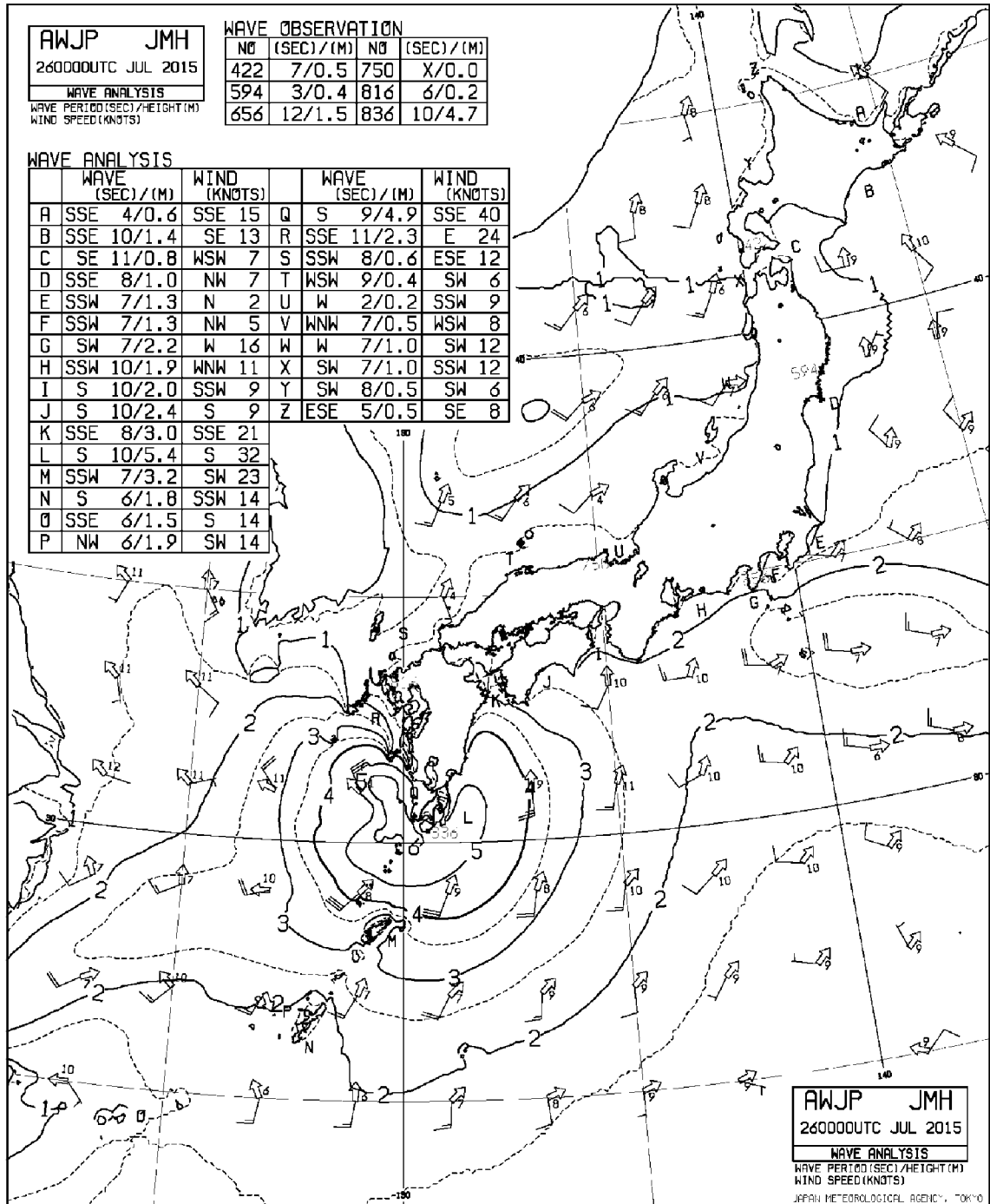


⑥ 沿岸波浪実況図

・平成27年7月25日



・平成 27 年 7 月 26 日



AWJP JMH
260000UTC JUL 2015

WAVE ANALYSIS
WAVE PERIOD (SEC)/HEIGHT (M)
WIND SPEED (KNOTS)

JAPAN METEOROLOGICAL AGENCY, TOKYO

(3) 被害状況

ア 人的・住家被害

- ・ 人的被害 なし
- ・ 住家被害

区分 市町村名	住家被害					非住家被害		り災 (世帯)	り災者 (人)
	全壊 (棟)	半壊 (棟)	一部損壊 (棟)	床上浸水 (棟)	床下浸水 (棟)	公共施設 (棟)	その他 (棟)		
奄美市		2	4				7	2	3
瀬戸内町			1						
徳之島町		3	1	8	72		12	11	17
天城町			1		2				
伊仙町			1	1	20			1	5
喜界町							4		
合計	0	5	8	9	94	0	23	14	25

イ 公共施設等被害 被害金額 704,185 千円

- ・ 公立文教施設被害

区分	件数	被害額	備考
		(千円)	
高等学校	2	1,420	
小学校	1	15	
合計	3	1,435	

- ・ 農業関係被害

① 農業施設被害

施設	種別	件数	被害額
		(件)	(千円)
地方公共 団体施設	畜産関係	4	3,514
	園芸関係	31	4,911
合計		35	8,425

② 農作物等被害

作目		面積等	被害額
		(ha, 頭, 羽)	(千円)
農産物	野菜	218.2	8,900
	果樹	15.4	1,243
	工芸作物	6,360.0	190,521
	小計	6,593.6	200,664
家畜等	家畜(家禽含む)	2.0	924
	小計	—	924
合計		—	201,588

③ 耕地関係被害

項 目		件 数	被害額
		(件)	(千円)
農地	田	3	3,000
	畑	22	24,000
	小計	25	27,000
農業用施設	水路	12	14,000
	道路工	22	51,000
	小計	34	65,000
合 計		59	92,000

・ 土木関係被害（国土交通省所管土木施設）

分 類	県工事		市町村工事		計	
	件 数	被害額	件 数	被害額	件 数	被害額
	(件)	(千円)	(件)	(千円)	(件)	(千円)
河川	5	36,807	10	89,195	15	126,002
道路	5	85,639	21	138,971	26	224,610
合 計	10	122,446	31	228,166	41	350,612

・ 保健福祉関係被害

項 目	件 数	被害額	備 考
		(千円)	
水道施設	1	301	
合 計	1	301	

・ その他の公共施設被害

区 分	件数	被害額	備 考
		(千円)	
警察関係	1	72	
合 計	1	72	

・ その他

区 分	件数	被害額	備 考
		(千円)	
土木関係	163	49,752	
合 計	163	49,752	

4. 平成27年8月24日～25日の台風第15号《県内全市町村》

(1) 気象概況

台風第15号は、15日にマリアナ諸島近海で発生し、発達しながら西寄りに進み、フィリピンの東海上で非常に強い勢力まで発達した。その後、台風15号は北寄りに進路を変え、23日に強い勢力で先島諸島付近を通過、24日は再発達し、非常に強い勢力で奄美地方を暴風域に巻き込みながら東シナ海を北上した。台風15号は24日夜も非常に強い勢力を保ちながら九州の西海上に達し、県本土も暴風域に入った。台風15号は25日午前4時過ぎに鹿児島県の阿久根市付近を通過し、午前6時過ぎに強い勢力で熊本県の荒尾市付近に上陸した。

24日から25日にかけて、県内は台風15号の影響で大荒れの天気となった。

1時間降水量は、中甑89.0ミリ（25日04時05分）の猛烈な雨を観測した。また上中61.0ミリ（24日08時26分）、肝付前田53.0ミリ（24日23時49分）など非常に激しい雨が降り、中甑と上中で日最大1時間降水量の8月の極値を更新したほか、田代48.0ミリ（24日23時19分）、吉ヶ別府40.0ミリ（25日03時59分）、牧之原40.0ミリ（25日03時21分）などで激しい雨を観測した。

24日から25日にかけての総降水量は、田代と肝付前田で278.5ミリ、中甑209.5ミリとなり、200ミリを超える大雨になったほか、吉ヶ別府と輝北で196.5ミリ、鹿屋188.0ミリなど、200ミリ近くの雨を観測した所があった。中甑は25日の日降水量が189.0ミリを観測し、8月の極値を更新した。

最大風速は、24日に笠利で26.7m/s（南・20時34分）を観測した。25日は枕崎で32.2m/s（南南東・02時27分）など30m/s前後の暴風が観測された。また、川内で25.4m/s（南南東・03時44分）を観測し、日最大風速の通年の極値を更新した所もあった。

最大瞬間風速は、枕崎45.9m/s（南南東・25日02時23分）、鹿児島45.0m/s（南東・25日02時51分）、川内45.0m/s（東・25日03時27分）を観測した。

※ 官署の天気

鹿児島・・・24日 雨時々曇
25日 雨一時曇

名瀬・・・24日 曇時々晴
25日 晴時々曇

(2) 警戒状況

① 注意報・警報発表状況

鹿児島県（奄美地方除く）

発表日時	地 域	種 類		解 除
		警 報	注 意 報	
08/24 05:24	鹿児島・日置		雷	
	出水・伊佐		雷	
	川薩・姶良		雷	
	甌島		雷、波浪	
	指宿・川辺		雷、波浪	
	大隅地方		雷、波浪	
	種子島・屋久島地方		雷、波浪	
08/24 08:26	鹿児島・日置		大雨、雷、強風、波浪、洪水	
	出水・伊佐		雷、強風	
	川薩・姶良		雷、強風	
	甌島		雷、強風、波浪	
	指宿・川辺		大雨、雷、強風、波浪、洪水	
	曾於		雷、波浪	
	肝属		大雨、雷、波浪、洪水	
種子島・屋久島地方		大雨、雷、波浪、洪水		
08/24 11:50	鹿児島・日置		大雨、雷、強風、波浪、洪水	
	出水・伊佐		雷、強風、波浪	
	川薩・姶良		雷、強風、波浪	
	甌島		雷、強風、波浪	
	指宿・川辺		大雨、雷、強風、波浪、洪水	
	曾於		雷、強風、波浪	
	肝属		大雨、雷、強風、波浪、洪水	
種子島・屋久島地方		大雨、雷、強風、波浪、洪水		
08/24 16:17	鹿児島・日置	波浪	大雨、雷、強風、洪水、高潮	
	出水・伊佐		大雨、雷、強風、波浪、洪水、高潮	
	川薩・姶良		大雨、雷、強風、波浪、洪水、高潮	
	甌島	暴風、波浪	大雨、雷、洪水、高潮	
	指宿・川辺	暴風、波浪	大雨、雷、洪水、高潮	
	大隅地方	波浪	大雨、雷、強風、洪水	
	種子島・屋久島地方	暴風、波浪	大雨、雷、洪水	
08/24 20:30	鹿児島・日置	大雨、洪水、暴風、波浪	雷、高潮	
	出水・伊佐	大雨、洪水、暴風、波浪	雷、高潮	
	川薩・姶良	大雨、洪水、暴風、波浪	雷、高潮	
	甌島	暴風、波浪	大雨、雷、洪水、高潮	
	指宿・川辺	大雨、洪水、暴風、波浪	雷、高潮	
	大隅地方	大雨、洪水、暴風、波浪	雷	
	種子島地方	大雨、洪水、暴風、波浪	雷	
屋久島地方	暴風、波浪	大雨、雷、洪水		
08/25 00:50	鹿児島・日置	大雨、洪水、暴風、波浪	雷、高潮	
	出水・伊佐	大雨、洪水、暴風、波浪	雷、高潮	
	川薩・姶良	大雨、洪水、暴風、波浪	雷、高潮	
	甌島	暴風、波浪	大雨、雷、洪水、高潮	
	指宿・川辺	大雨、洪水、暴風、波浪	雷、高潮	
	曾於	大雨、洪水、暴風、波浪	雷	
	肝属	大雨、洪水、暴風、波浪	雷、高潮	
種子島地方	大雨、洪水、暴風、波浪	雷		
屋久島地方	洪水、暴風、波浪	大雨、雷		

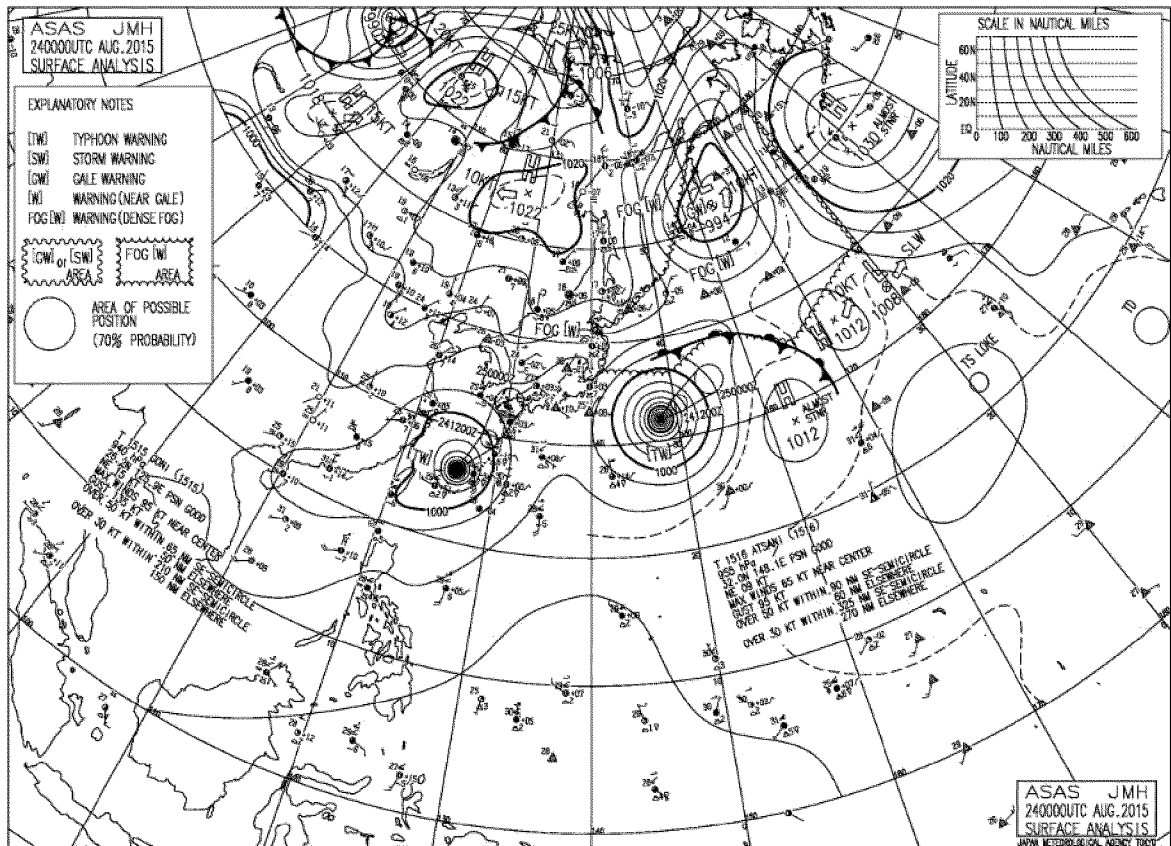
08/25 02:47	鹿児島・日置	大雨、洪水、暴風、波浪	雷、高潮	
	出水・伊佐	大雨、洪水、暴風、波浪	雷、高潮	
	川薩・姶良	大雨、洪水、暴風、波浪	雷、高潮	
	甌島	暴風、波浪	大雨、雷、洪水、高潮	
	指宿・川辺	大雨、洪水、暴風、波浪	雷、高潮	
	曾於	大雨、洪水、暴風、波浪	雷	
	肝属	大雨、洪水、暴風、波浪	雷、高潮	
08/25 03:44	種子島地方	大雨、洪水、暴風、波浪	雷	
	屋久島地方	洪水、暴風、波浪	大雨、雷	
	薩摩地方	大雨、洪水、暴風、波浪	雷、高潮	
08/25 07:05	曾於	大雨、洪水、暴風、波浪	雷	
	肝属	大雨、洪水、暴風、波浪	雷、高潮	
	種子島地方	暴風、波浪	大雨、雷	
	屋久島地方	暴風、波浪	大雨、雷、洪水	
	鹿児島・日置	大雨、洪水、暴風、波浪	雷	
	出水・伊佐	暴風、波浪	大雨、雷、洪水	
	川薩・姶良	大雨、暴風、波浪	雷、洪水	
08/25 08:30	甌島	大雨、暴風、波浪	雷、洪水	
	指宿・川辺	大雨、暴風、波浪	雷、洪水	
	曾於	大雨、暴風、波浪	雷、洪水	
	肝属	大雨、洪水、暴風、波浪	雷	
	種子島・屋久島地方	波浪	大雨、雷、強風	
	鹿児島・日置	波浪	大雨、雷、強風、洪水	
	出水・伊佐	暴風、波浪	大雨、雷、洪水	
08/25 11:10	川薩・姶良	大雨、暴風、波浪	雷、洪水	
	甌島	大雨、暴風、波浪	雷、洪水	
	指宿・川辺	波浪	大雨、雷、強風、洪水	
	大隅地方	波浪	大雨、雷、強風、洪水	
	種子島・屋久島地方	波浪	大雨、雷、強風	
	鹿児島・日置		大雨、強風、波浪、洪水	
	出水・伊佐		大雨、強風、波浪、洪水	
08/25 15:20	川薩・姶良		大雨、強風、波浪、洪水	
	甌島		大雨、強風、波浪	
	指宿・川辺		大雨、強風、波浪	
	大隅地方		大雨、強風、波浪	
	種子島・屋久島地方		大雨、強風	
	鹿児島・日置		強風、波浪	
	出水・伊佐		強風、波浪	
08/25 21:15	鹿児島県（奄美地方除く）		強風、波浪	
			波浪	

奄美地方

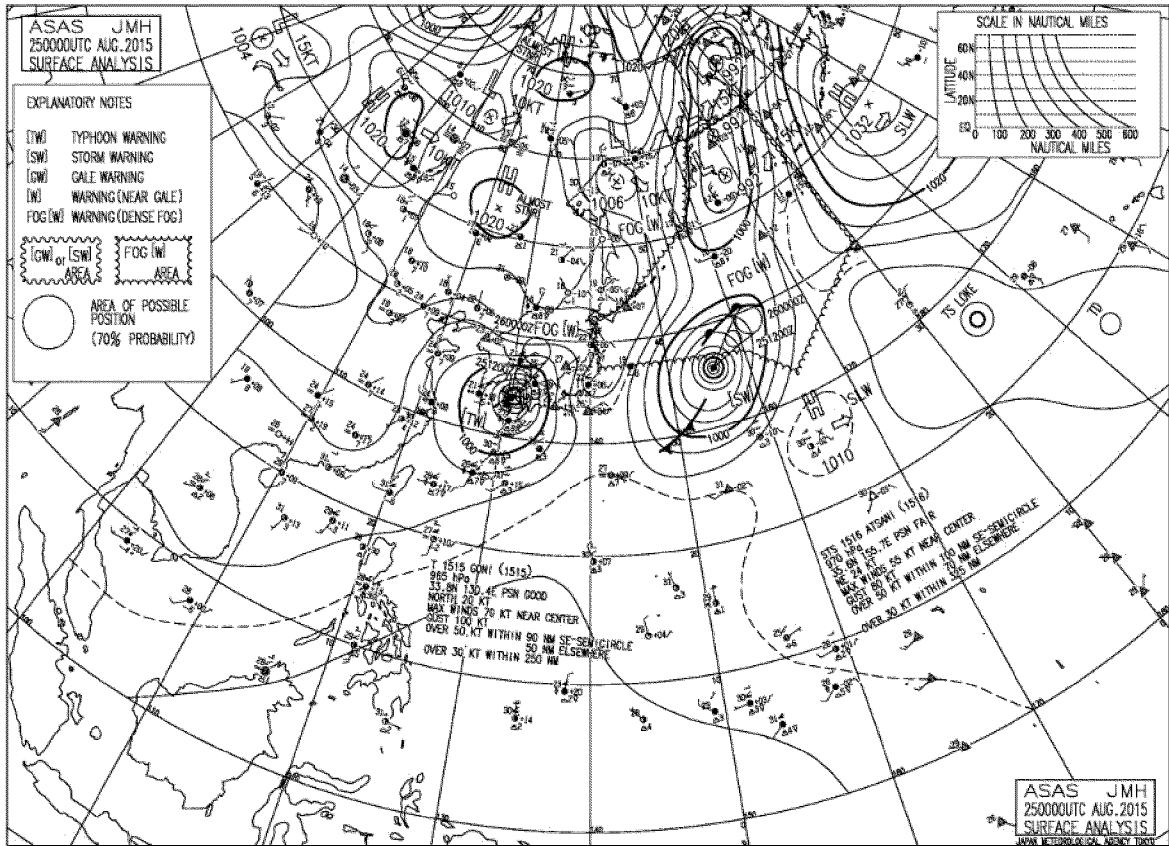
発表日時	地 域	種 類		解 除
		警 報	注 意 報	
08/24 01:46	北部		雷、強風、波浪	
	南部	波浪	雷、強風	
	十島村		雷、波浪	
08/24 04:55	北部	波浪	雷、強風	
	南部	波浪	雷、強風	
	十島村		雷、強風、波浪	
08/24 07:30	奄美地方	波浪	大雨、雷、強風、洪水	
08/24 11:14	奄美地方	暴風、波浪	大雨、雷、洪水	
08/24 16:24	奄美地方	暴風、波浪	大雨、雷、洪水	
08/24 22:38	北部	暴風、波浪	大雨、雷、洪水	
	南部	波浪	強風	
	十島村	暴風、波浪	大雨、雷、洪水	
08/24 23:15	北部	波浪	強風	
	南部	波浪	強風	
	十島村	暴風、波浪	大雨、雷、洪水	
08/25 04:22	北部	波浪	強風	
	南部	波浪	強風	
	十島村	波浪	雷、強風	
08/25 11:09	奄美地方		波浪	

② 地上天気図

・平成27年8月24日午前9時00分



・平成27年8月25日午前9時00分



③ 降水量

8月24日～25日の降水量 (単位 : mm)						
日	24日	25日	計	1時間降水量		
				最大	日	時分
阿久根	13.0	110.5	123.5	35.5	25	3:56
大口	9.5	112.0	121.5	23.0	25	2:45
紫尾山	19.5	132.5	152.0	28.0	25	5:49
さつま柏原	16.0	135.5	151.5	31.5	25	6:06
中甌	20.5	189.0	209.5	89.0	25	4:05
川内	29.5	116.5	146.0	30.0	25	3:36
溝辺	15.0	95.0	110.0	27.0	25	5:15
八重山	41.0	120.0	161.0	29.5	25	5:04
東市来	28.0	91.5	119.5	24.5	25	2:31
鹿児島	39.5	83.0	122.5	24.0	25	4:56
加世田	36.0	76.0	112.0	17.0	25	4:39
吉ヶ別府	79.5	117.0	196.5	40.0	25	3:59
喜入	79.0	97.5	176.5	32.0	25	3:57
枕崎	45.0	40.0	85.0	13.5	25	1:20
指宿	59.0	77.5	136.5	30.5	25	3:42
内之浦	87.0	61.0	148.0	30.5	25	4:38
種子島	104.0	15.5	119.5	37.5	24	9:39
中種子	77.0	16.5	93.5	27.0	24	22:23
上中	98.5	6.0	104.5	61.0	24	8:26
尾之間	74.5	18.5	93.0	27.0	24	6:58
名瀬	102.0	0.0	102.0	35.5	24	19:35
屋久島	85.0	71.0	156.0	28.5	25	4:26
沖永良部	47.0	0.0	47.0	17.0	24	16:21
出水	9.5	109.0	118.5	31.0	25	6:24
牧之原	37.5	112.0	149.5	40.0	25	3:21
志布志	43.0	48.5	91.5	21.0	25	0:18
鹿屋	92.5	95.5	188.0	33.0	24	23:48
古仁屋	73.0	0.0	73.0	24.5	24	19:28
田代	128.5	150.0	278.5	48.0	24	23:19
伊仙	52.5	1.0	53.5	20.5	24	18:29
輝北	52.0	144.5	196.5	50.5	25	3:56
大隅	39.0	74.0	113.0	28.0	25	4:27
佐多	87.5	81.0	168.5	34.0	24	23:00
肝付前田	146.0	132.5	278.5	53.0	24	23:49
与論島	50.5	0.5	51.0	14.5	24	16:55
喜界島	36.5	0.0	36.5	12.5	24	1:29
笠利	32.5	0.5	33.0	10.0	24	19:49
中之島	67.5	17.0	84.5	16.0	24	20:56
天城	86.0	0.0	86.0	27.0	24	18:18
宝島	56.5	1.5	58.0	12.5	24	18:54
諏訪之瀬島	41.0	6.5	47.5	8.0	24	22:14
小宝島	65.5	1.5	67.0	16.0	24	2:21
平島	43.5	11.5	55.0	9.0	24	21:07

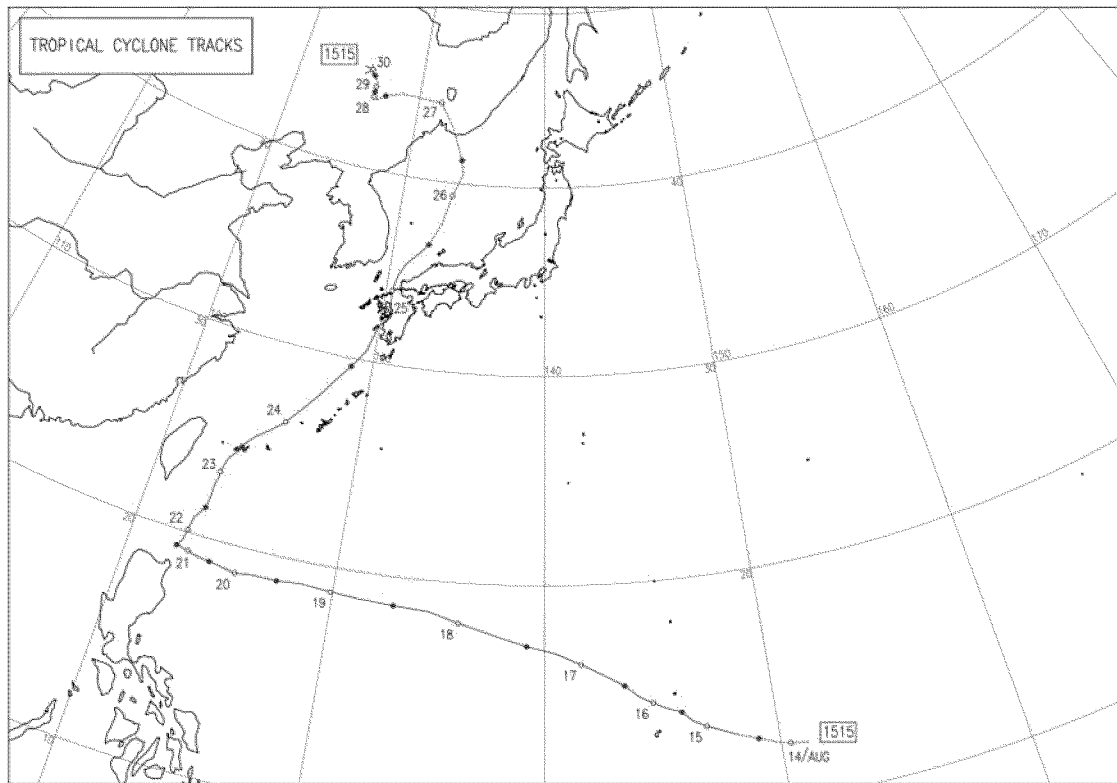
④ 最低海面気圧・最大風速・最大瞬間風速
・平成27年8月24日

観測所	最低海面気圧		最大風速			最大瞬間風速		
	hPa	時刻	m/ s	風向	時刻	m/ s	風向	時刻
阿久根	989.9	24:00	7.8	ENE	17:50	12.8	ENE	21:08
大口			6.1	E	23:24	12.2	E	23:21
さつま柏原			4.2	NNE	21:44	7.6	N	21:46
中甕			5.5	E	23:41	15.0	E	23:33
川内			9.4	ENE	23:58	17.1	E	23:49
溝辺			10.5	E	24:00	19.0	E	23:55
東市来			8.6	E	23:52	16.9	E	21:38
鹿児島	988.8	24:00	12.5	SE	23:49	20.4	SE	23:43
加世田			10.1	ESE	23:21	21.2	ESE	23:16
喜入			3.8	SSE	23:35	11.3	SE	23:32
枕崎	985.3	24:00	16.9	ESE	23:59	31.6	E	23:40
指宿			9.9	SE	23:20	19.4	SSE	23:28
内之浦			11.9	E	23:42	29.0	E	23:40
種子島	988.7	23:58	16.1	SE	23:00	27.2	SE	23:57
中種子			15.9	SE	23:59	26.2	SE	22:34
上中			7.4	WSW	8:00	19.5	SE	21:32
尾之間			9.9	S	23:52	19.6	SSE	23:45
名瀬	985.9	19:10	12.1	S	18:13	27.1	SSE	18:02
屋久島	983.9	23:50	17.7	SE	23:46	28.3	SE	23:46
沖永良部	986.7	16:31	25.8	S	16:52	34.5	S	15:19
牧之原			16.2	ESE	23:29	26.3	E	23:20
志布志			10.7	ESE	23:56	22.7	ESE	23:49
鹿屋			8.3	ESE	23:17	17.2	E	23:00
古仁屋			17.1	SSE	18:35	28.4	SSE	18:26
田代			11.3	ESE	24:00	23.0	ESE	23:56
伊仙			16.5	S	17:10	27.0	S	15:27
輝北			9.4	ESE	23:21	25.3	ESE	23:55
肝付前田			5.6	SE	23:56	22.1	E	23:11
与論島			20.6	S	13:20	30.3	S	13:52
喜界島			13.5	S	20:39	26.2	SSW	21:52
笠利			26.7	S	20:34	35.5	SSW	20:25
中之島			23.4	WSW	22:42	43.5	SW	22:41
天城			25.4	S	17:27	35.5	S	17:21

・平成27年8月25日

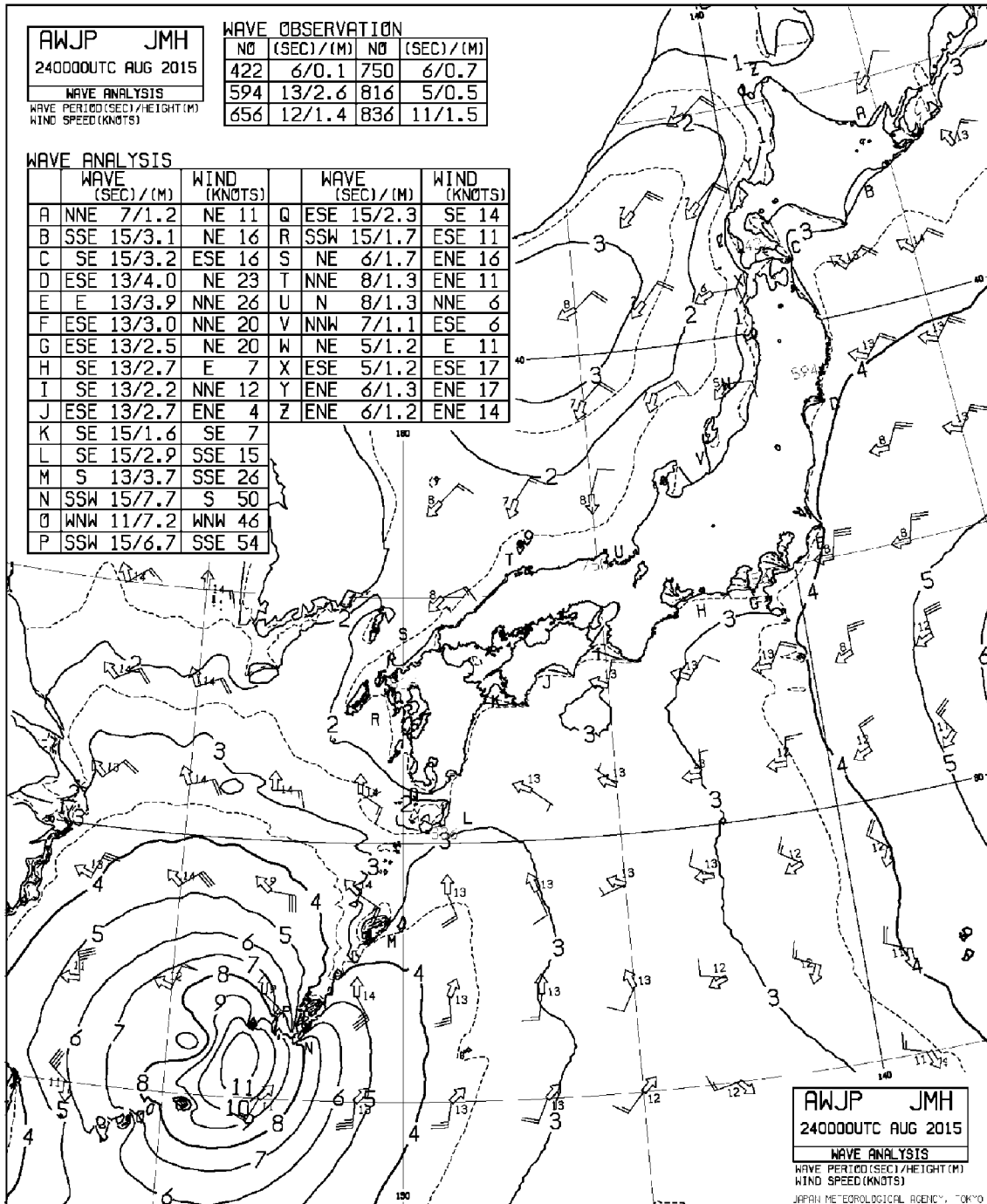
観測所	最低海面気圧		最大風速			最大瞬間風速		
	hPa	時刻	m/s	風向	時刻	m/s	風向	時刻
阿久根	947.3	3:54	28.1	W	4:37	44.0	W	4:35
大口			19.4	ESE	4:10	33.2	ESE	4:08
さつま柏原			13.5	S	4:18	30.5	S	4:00
中甑			15.3	W	3:42	33.8	W	3:24
川内			25.4	SSE	3:44	45.0	E	3:27
溝辺			22.2	SSE	4:00	34.0	SSE	3:58
東市来			19.9	ESE	2:58	36.8	ESE	2:50
鹿児島	971.2	3:23	28.6	SSE	3:16	45.0	SE	2:51
加世田			20.0	ESE	2:01	32.5	ESE	2:00
喜入			10.7	S	3:04	23.0	S	3:01
枕崎	965.6	2:22	32.2	SSE	2:27	45.9	SSE	2:23
指宿			16.9	SSE	1:55	33.2	SSE	2:32
内之浦			12.0	ESE	2:16	30.6	ESE	0:50
種子島	984.5	1:57	22.2	SSE	1:59	34.3	S	2:36
中種子			17.7	SE	0:23	28.3	SE	0:10
上中			12.6	SSW	3:00	26.5	SW	2:59
尾之間			10.8	S	0:36	24.8	SSE	0:01
名瀬	993.9	0:08	7.9	S	8:02	16.4	S	0:34
屋久島	982.7	0:53	20.3	S	1:20	34.0	S	1:15
沖永良部	997.7	0:50	10.7	SW	2:25	16.5	SW	2:45
牧之原			20.4	ESE	1:47	32.6	E	1:38
志布志			10.7	ESE	0:54	23.3	SE	2:19
鹿屋			14.0	S	3:28	28.1	SSW	4:13
古仁屋			10.2	WSW	0:18	18.7	WSW	4:19
田代			17.1	SE	1:22	36.7	ESE	2:42
伊仙			8.8	WSW	0:10	16.6	WSW	1:29
輝北			11.4	SSE	3:35	23.8	ESE	0:59
肝付前田			12.6	SSW	4:19	28.1	SSE	0:25
与論島			12.3	WSW	3:52	19.5	WSW	2:02
喜界島			11.7	SSW	0:32	20.1	SSW	0:16
笠利			16.9	SW	0:12	22.1	SW	4:23
中之島			16.3	WSW	0:24	32.3	W	0:15
天城			14.6	SW	0:02	18.5	SW	0:56

⑤ 台風第15号 経路図

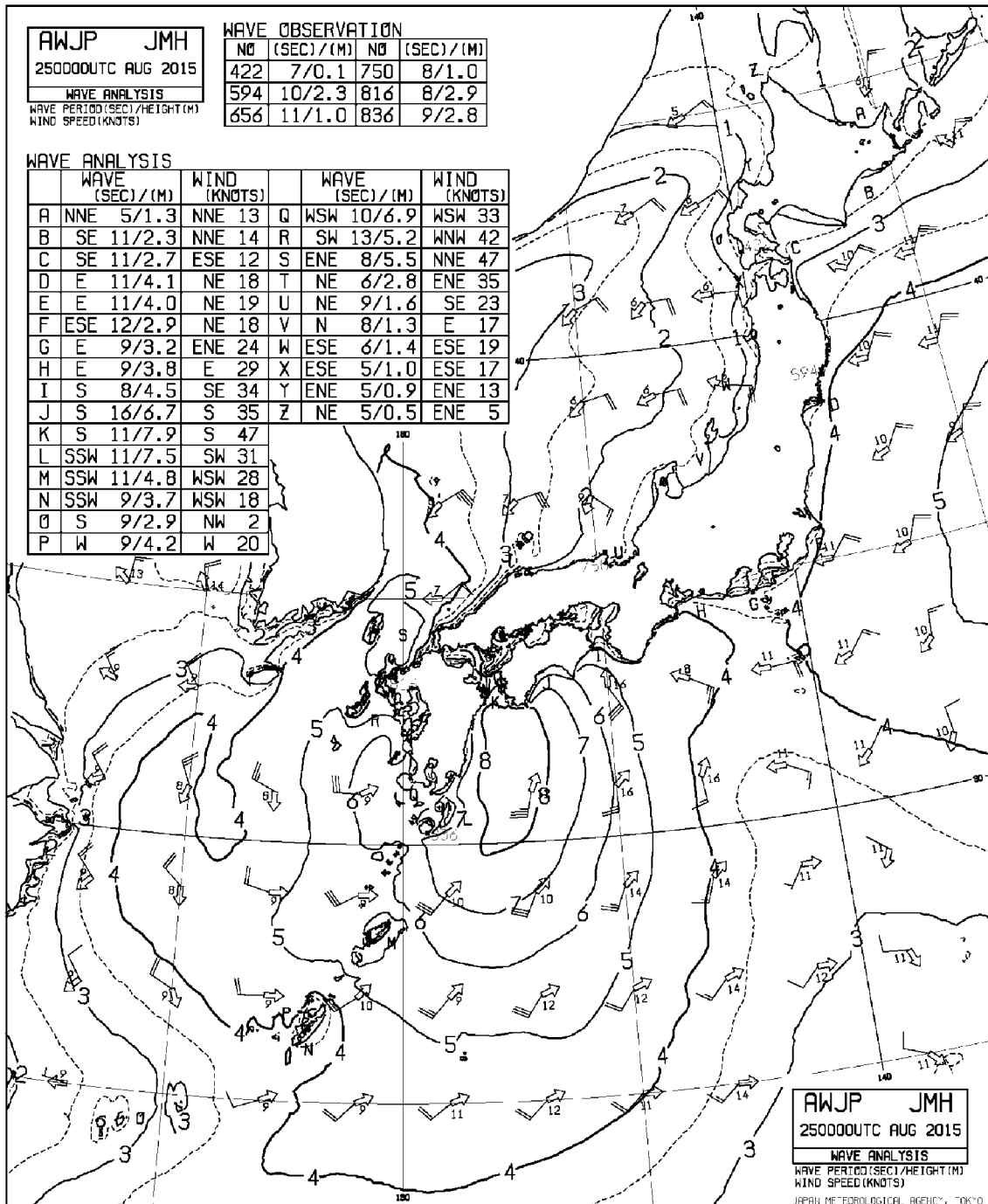


⑥ 沿岸波浪実況図

・平成27年8月24日



・平成27年8月25日



(3) 被害状況

ア 人的・住家被害

・ 人的被害

区分 市町村名	人的被害			
	死者	行方不明者	負傷者(人)	
	(人)	(人)	重傷	軽傷
鹿児島市				1
出水市			1	1
薩摩川内				7
曾於市				1
南さつま				1
さつま町			1	1
瀬戸内町				1
合計	0	0	2	13

・ 住家被害

区分 市町村名	住家被害					非住家被害		り災 (世帯)	り災者 (人)
	全壊 (棟)	半壊 (棟)	一部損壊 (棟)	床上浸水 (棟)	床下浸水 (棟)	公共施設 (棟)	その他 (棟)		
鹿児島市		5	44				1	5	13
枕崎市			32	1			16	1	2
阿久根市		1	1					1	2
出水市	1	5	144			7	68	6	12
指宿市							4		
垂水市			22				10		
薩摩川内	3	46	655		6		293	49	104
日置市		1	19				57	1	1
いちき串			1						
南さつま		8	5			4	89	12	16
奄美市			7				5		
南九州市			68				19		
伊佐市		4	169			1	27	4	5
始良市			1				1		
曾於市		1					4	1	7
三島村	3	16	22			6	1	20	41
十島村		1	9	6		4	7	6	11
さつま町			370			26	311		
長島町			1				2		
肝付町			2				2		
屋久島町			5						
徳之島町			2						
伊仙町			1						
合計	7	88	1580	7	6	48	917	106	214

イ 公共施設等被害 被害金額 6,772,755 千円

・ 公立文教施設被害

区 分	件数	被害額	備考
		(千円)	
高等学校	37	56,524	
中学校	66	48,287	
小学校	156	114,227	
その他	62	24,307	
合 計	321	243,345	

・ 農業関係被害

① 農業施設被害

施 設	種別	件 数	被害額
		(件)	(千円)
共同利用 施設	耕種関係	14	29,740
	畜産関係	384	551,268
	園芸関係	952	336,886
	その他	7	1,094
	小計	1,357	918,988
合 計		1,357	918,988

② 農作物等被害

作 目		面積等	被害額
		(ha, 頭, 羽)	(千円)
農産物	水陸稲	941.4	26,668
	雑穀いも豆類	1,455.4	14,148
	野 菜	732.3	195,050
	果 樹	628.8	145,948
	工芸作物	8,908.2	191,914
	飼料作物	443.3	38,641
	花 き	7.5	21,000
	その他	13.0	16,550
合 計	—	649,919	

③ 耕地関係被害

項 目		件 数	被害額
		(件)	(千円)
農地	田	74	93,100
	畑	46	39,800
	小計	120	132,900
農業用施設	水路	49	79,500
	道路工	40	58,000
	小計	89	137,500
合 計	209	270,400	

・ 山林関係被害

項目	件数等	単位	被害額	備考	
			(千円)		
林地（崩壊地）	9	箇所	39,000		
施設被害	治山施設	1	箇所	1,000	
	林道	5	箇所	40,563	
	林産施設	3	箇所	16,114	
林産物	433.3	ha	1,223,347		
合計	—	—	1,320,024		

・ 水産関係被害

項目	件数	被害額	備考
		(千円)	
漁船	217	37,910	
漁業共同利用施設等	50	187,904	
漁港施設	9	16,400	
合計	276	242,214	

・ 商業関係被害

項目	件数	被害額	備考
		(千円)	
店舗・建物	368	356,710	
その他施設・機械設備	171	261,811	
商品・製品・原材料	26	20,412	
合計	565	638,933	

・ 土木関係被害（国土交通省所管土木施設）

分類	県工事		市町村工事		計	
	件数	被害額	件数	被害額	件数	被害額
	(件)	(千円)	(件)	(千円)	(件)	(千円)
河川	13	165,954	5	17,539	18	183,493
道路	3	25,982	14	54,110	17	80,092
港湾	3	45,635	2	1,131,580	5	1,177,215
その他			2	6,834	2	6,834
合計	19	237,571	23	1,210,063	42	1,447,634

・ 保健福祉関係被害

項目	件数	被害額	備考
		(千円)	
病院・診療所等	14	22,137	
福祉施設	23	67,711	
その他	3	668	
合計	40	90516	

・ その他の公共施設被害

区 分	件数	被害額	備考
		(千円)	
警察関係	77	15,709	
交通安全施設関係	445	18,628	
その他	333	347,152	
合 計	855	381,489	

・ その他

区 分	件数	被害額	備考
		(千円)	
教育関係	42	101,362	
土木関係	363	467,931	
合 計	405	569,293	