

16. 平成27年6月15日～16日 大雨、洪水警報《十島村、屋久島町、鹿児島市、日置市、いちき串木野市、薩摩川内市、南さつま市、南九州市、曾於市、志布志市、大崎町、鹿屋市、垂水市、東串良町、錦江町、肝付町、南大隅町、枕崎市、指宿市、薩摩川内市甑島、霧島市、始良市、さつま町》

(1) 気象概況

15日から16日にかけて活発な梅雨前線が九州南岸に停滞した。県内には次々に活発な雨雲が流れ込んだ。

この期間の1時間降水量は、枕崎で43.0ミリ（16日04時45分）、中之島42.5ミリ（15日03時13分）、鹿屋34.5ミリ（16日03時14分）、肝付前田33.5ミリ（16日04時29分）、吉ヶ別府30.5ミリ（16日06時19分）、尾之間30.5ミリ（15日08時09分）など、多くの所で激しい雨が観測された。

この期間の総降水量は、吉ヶ別府251.5ミリ、鹿屋249.0ミリ、肝付前田240.0ミリ、喜入220.5ミリ、枕崎213.5ミリ、田代207.0ミリ、指宿204.0ミリ、内之浦200.5ミリなど、多くの所で200ミリを超える大雨となった。

※ 官署の天気

鹿児島	・・・	15日	大雨一時曇
		16日	大雨
名瀬	・・・	15日	晴後曇
		16日	曇一時晴

(2) 警戒状況

① 注意報・警報発表状況

鹿児島県（奄美地方除く）

発表日時	地 域	種 類		解 除
		警 報	注 意 報	
06/15 04:52	種子島地方 屋久島地方		大雨、雷、洪水 大雨、雷	
06/15 07:52	種子島地方 屋久島地方	大雨	大雨、雷、洪水 雷	
06/15 08:46	鹿児島・日置 肝属 種子島地方 屋久島地方	大雨	大雨 大雨 大雨、雷、洪水 雷、洪水	
06/15 11:17	薩摩地方 大隅地方 種子島地方 屋久島地方	大雨	大雨、雷 大雨、雷、洪水 大雨、雷、洪水 雷、洪水	
06/15 15:05	鹿児島・日置 出水・伊佐 川薩・姶良 甌島 指宿・川辺 大隅地方 種子島地方 屋久島地方	大雨 大雨 大雨 大雨 大雨	雷、洪水 大雨、雷、洪水 雷、洪水 大雨、雷 雷、洪水 雷、洪水 大雨、雷、洪水 雷	
06/15 19:55	鹿児島・日置 出水・伊佐 川薩・姶良 甌島 指宿・川辺 大隅地方 種子島地方 屋久島地方	大雨 大雨 大雨 大雨 大雨	雷、洪水 大雨、雷、洪水 雷、洪水 大雨、雷、洪水 雷、洪水 雷、洪水 大雨、雷、洪水 雷	
06/15 22:10	鹿児島・日置 出水・伊佐 川薩・姶良 甌島 指宿・川辺 大隅地方 種子島地方 屋久島地方	大雨 大雨 大雨 大雨 大雨	雷、洪水 大雨、雷、洪水 雷、洪水 大雨、雷、洪水 雷、洪水 雷、洪水 大雨、雷、洪水 大雨、雷	
06/16 04:10	鹿児島・日置 出水・伊佐 川薩・姶良 甌島 指宿・川辺 大隅地方 種子島地方 屋久島地方	大雨 大雨 大雨 大雨 大雨	雷、洪水 大雨、雷、洪水 雷、洪水 大雨、雷、洪水 雷、洪水 雷、洪水 大雨、雷、洪水 大雨、雷	
06/16 06:45	鹿児島・日置 出水・伊佐 川薩・姶良 甌島 指宿・川辺 曾於 肝属 種子島地方 屋久島地方	大雨 大雨 大雨、洪水 大雨、洪水 大雨、洪水	雷、洪水 大雨、雷、洪水 雷、洪水 大雨、雷、洪水 雷 雷、洪水 雷 大雨、雷、洪水 大雨、雷	

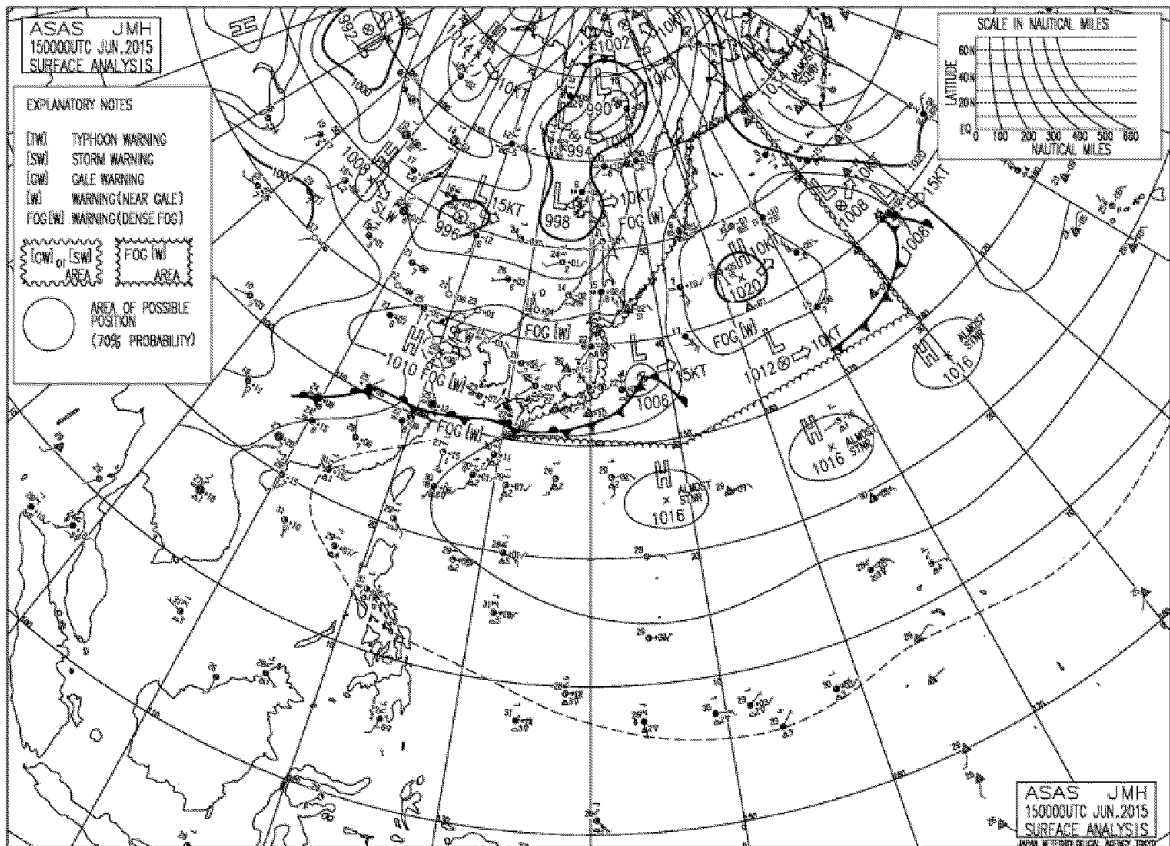
06/16 10:34	鹿児島・日置 出水・伊佐 川薩・姶良 甌島 指宿・川辺 曾於 肝属 種子島地方 屋久島地方	大雨 大雨 大雨、洪水 大雨、洪水	雷、洪水 大雨、雷、洪水 雷、洪水 雷、洪水 雷 大雨、雷、洪水 大雨、雷	
06/16 18:34	鹿児島・日置 出水・伊佐 川薩・姶良 甌島 指宿・川辺 曾於 肝属 種子島・屋久島地方	大雨	大雨 大雨 大雨 大雨、雷	解除
06/16 19:50	鹿児島・日置 川薩・姶良 甌島 指宿・川辺 大隅地方 種子島・屋久島地方		大雨 大雨 大雨 大雨 大雨、雷	
06/16 22:59	鹿児島・日置 川薩・姶良 甌島 指宿・川辺 大隅地方 種子島・屋久島地方			解除 解除 解除 解除 解除

奄美地方

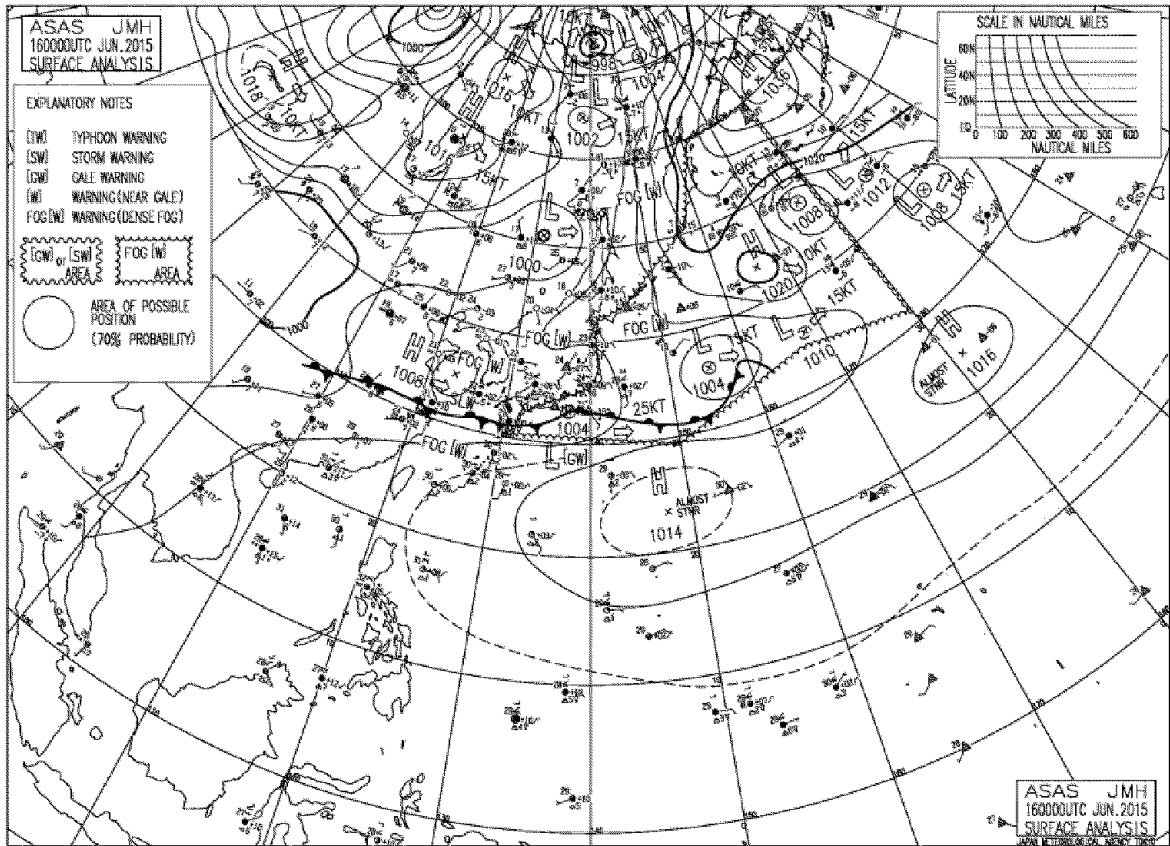
発表日時	地 域	種 類		解 除
		警 報	注 意 報	
06/15 02:52	十島村		大雨、雷、洪水	
06/15 07:33	十島村	大雨	雷、洪水	
06/15 08:09	十島村	大雨、洪水	雷	
06/15 12:20	十島村	大雨	雷	
06/15 18:12	十島村	大雨	雷、洪水	
06/15 20:30	十島村		大雨、雷	
06/16 04:21	十島村		大雨、雷、洪水	
06/16 07:46	十島村		大雨、雷	
06/16 14:50	十島村		大雨、雷	
06/16 21:30	十島村		雷	

② 地上天気図

・平成27年6月15日午前9時00分



・平成27年6月16日午前9時00分



③ 降水量

6月15日～16日の降水量 (単位 : mm)						
日	15日	16日	計	1時間降水量		
				最大	日	時分
阿久根	28.5	37.0	65.5	18.0	16	9:50
大口	47.0	33.5	80.5	12.0	16	10:53
紫尾山	68.0	40.0	108.0	16.0	15	18:59
さつま柏原	58.5	41.0	99.5	14.5	16	10:26
中甌	21.5	54.5	76.0	15.5	16	11:33
川内	51.5	50.5	102.0	16.5	16	10:23
溝辺	53.0	38.0	91.0	11.0	15	17:03
八重山	80.0	52.5	132.5	18.0	15	16:17
東市来	68.5	60.5	129.0	22.5	15	15:58
鹿児島	50.0	60.0	110.0	12.0	15	16:13
加世田	60.0	73.0	133.0	22.5	16	6:28
吉ヶ別府	112.0	139.5	251.5	30.5	16	6:19
喜入	79.5	141.0	220.5	29.0	16	5:55
枕崎	84.5	129.0	213.5	43.0	16	4:45
指宿	94.5	109.5	204.0	26.5	15	15:11
内之浦	94.5	106.0	200.5	20.5	16	5:19
種子島	55.0	17.5	72.5	12.5	15	4:26
中種子	78.0	22.5	100.5	25.5	15	5:03
上中	66.0	13.5	79.5	13.5	15	5:19
尾之間	116.5	31.5	148.0	30.5	15	8:09
名瀬	--	--	--	--	--	--
屋久島	57.5	15.0	72.5	11.0	15	7:22
沖永良部	--	0.0	0.0	0.0	16	23:31
出水	36.0	26.5	62.5	11.5	15	19:01
牧之原	53.0	63.5	116.5	16.5	16	14:34
志布志	48.5	112.5	161.0	27.5	1	5:57
鹿屋	94.5	154.5	249.0	34.5	16	3:14
古仁屋	0.0	0.0	0.0	0.0	16	24:00
田代	107.5	99.5	207.0	28.5	16	15:11
伊仙	0.0	0.0	0.0	0.0	16	24:00
輝北	46.0	65.0	111.0	11.5	16	14:30
大隅	45.0	61.5	106.5	13.5	16	15:17
佐多	95.0	53.0	148.0	17.0	15	15:30
肝付前田	82.0	158.0	240.0	33.5	16	4:29
与論島	0.0	0.0	0.0	0.0	16	24:00
喜界島	0.0	0.0	0.0	0.0	16	24:00
笠利	0.0	0.0	0.0	0.0	16	24:00
中之島	85.0	9.0	94.0	42.5	15	3:13
天城	0.0	0.0	0.0	0.0	16	24:00
宝島	5.5	5.5	11.0	6.5	15	0:05
諏訪之瀬島	26.0	29.5	55.5	19.0	15	18:32
小宝島	7.5	19.0	26.5	7.5	16	1:34
平島	25.5	6.5	32.0	22.5	15	3:03

(3) 被害状況

ア 人的・住家被害

- ・ 人的被害 なし
- ・ 住家被害

区分 市町村名	住家被害					非住家被害		り災 (世帯)	り災者 (人)
	全壊 (棟)	半壊 (棟)	一部損壊 (棟)	床上浸水 (棟)	床下浸水 (棟)	公共施設 (棟)	その他 (棟)		
鹿児島市			1						
合計	0	0	1	0	0	0	0	0	0

イ 公共施設等被害 被害金額 99,960 千円

- ・ 農業関係被害
 - ① 農作物等被害

作目		面積等 (ha, 頭, 羽)	被害額 (千円)
農産物	野菜	0.1	50
	茶	0.1	44
合計		—	94

- ・ 山林関係被害

項目	件数等	単位	被害額 (千円)	備考
林地(崩壊地)	4	箇所	46,400	
施設被害 林道	1	箇所	2,484	
合計	—	—	48,884	

- ・ 土木関係被害(国土交通省所管土木施設)

分類	県工事		市町村工事		計	
	件数 (件)	被害額 (千円)	件数 (件)	被害額 (千円)	件数 (件)	被害額 (千円)
河川	1	8,655			1	8,655
道路	2	16,489	5	20,838	7	37,327
合計	3	25,144	5	20,838	8	45,982

- ・ その他

区分	件数	被害額 (千円)	備考
土木関係	6	5,000	
合計	6	5,000	

17. 平成 27 年 6 月 17 日～18 日 大雨、洪水警報《鹿児島市、鹿屋市、指宿市、西之表市、垂水市、薩摩川内市、薩摩川内市甑島、日置市、いちき串木野市、南さつま市、志布志市、南九州市、大崎町、東串良町、錦江町、南大隅町、肝付町、中種子町、南種子町、屋久島町、曾於市、霧島市、始良市、さつま町、三島村》

(1) 気象概況

17日から18日にかけて梅雨前線が九州南岸に停滞した。18日は前線上に発生した低気圧が九州南部を通過した。

この期間の1時間降水量は、上中で64.0ミリ（17日22時12分）、尾之間57.0ミリ（17日22時21分）など、非常に激しい雨を観測したほか、種子島32.5ミリ（18日13時01分）、指宿31.0ミリ（17日19時31分）、屋久島31.0ミリ（17日22時00分）など、激しい雨が降った所があった。

この期間の総降水量は、田代148.0ミリ、輝北144.5ミリ、鹿児島141.0ミリ、牧之原140.0ミリ、さつま柏原136.5ミリなど、多くの所で100ミリを超える大雨となった。

※ 官署の天気

鹿児島・・・17日 雨一時曇

18日 雨

(2) 警戒状況

① 注意報・警報発表状況

鹿児島県（奄美地方除く）

発表日時	地 域	種 類		解 除
		警 報	注 意 報	
06/17 08:11	鹿児島・日置		大雨	
	川薩・姶良		大雨	
	甕島		大雨	
	指宿・川辺 大隅地方 種子島・屋久島地方		大雨 大雨 大雨	
06/17 11:13	鹿児島・日置		大雨、雷	
	出水・伊佐		雷	
	川薩・姶良		大雨、雷	
	甕島		大雨、雷	
	指宿・川辺 大隅地方 種子島・屋久島地方		大雨、雷 大雨、雷 大雨、雷	
06/17 16:54	薩摩地方		大雨、雷、洪水	
	大隅地方		大雨、雷、洪水	
	種子島・屋久島地方		大雨、雷	
06/17 19:35	薩摩地方		大雨、雷、強風、波浪、洪水	
	大隅地方		大雨、雷、強風、洪水	
	種子島・屋久島地方		大雨、雷、波浪、洪水	
06/17 22:00	鹿児島・日置	大雨	雷、強風、波浪、洪水	
	出水・伊佐		大雨、雷、強風、波浪、洪水	
	川薩・姶良	大雨	雷、強風、波浪、洪水	
	甕島	大雨	雷、強風、波浪、洪水	
	指宿・川辺	大雨	雷、強風、波浪、洪水	
	大隅地方 種子島・屋久島地方	大雨 大雨、洪水	雷、強風、波浪、洪水 雷、波浪	
06/18 03:05	鹿児島・日置	大雨	雷、強風、波浪、洪水	
	出水・伊佐		大雨、雷、強風、波浪、洪水	
	川薩・姶良	大雨	雷、強風、波浪、洪水	
	甕島	大雨	雷、強風、波浪、洪水	
	指宿・川辺	大雨	雷、強風、波浪、洪水	
	大隅地方 種子島・屋久島地方	大雨 大雨	雷、強風、波浪、洪水 雷、波浪、洪水	
06/18 08:10	鹿児島・日置	大雨	雷、強風、波浪、洪水	
	出水・伊佐		大雨、雷、強風、波浪、洪水	
	川薩・姶良	大雨	雷、強風、波浪、洪水	
	甕島	大雨	雷、強風、波浪、洪水	
	指宿・川辺 大隅地方 種子島・屋久島地方	大雨 大雨 大雨	雷、強風、波浪、洪水 雷、強風、波浪、洪水 雷、強風、波浪、洪水	
06/18 11:28	鹿児島・日置	大雨	雷	
	出水・伊佐		大雨、雷	
	川薩・姶良	大雨	雷、洪水	
	甕島		大雨、雷	
	指宿・川辺 大隅地方 種子島・屋久島地方	 大雨 大雨	 雷 雷、波浪、洪水	

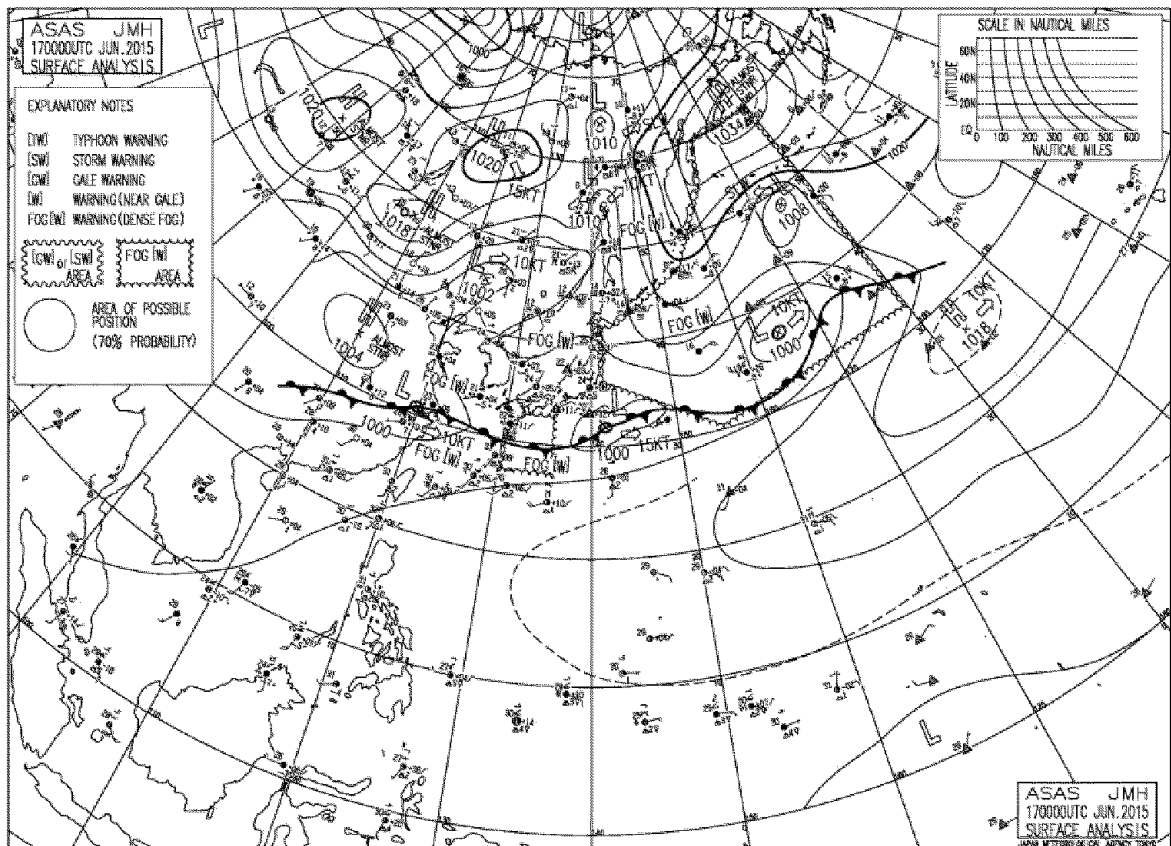
06/18 13:10	鹿児島・日置	大雨	雷	
	出水・伊佐		大雨、雷	
	川薩・姶良	大雨	雷、洪水	
	甑島		大雨、雷	
	指宿・川辺		大雨、雷	
06/18 16:39	曾於	大雨	雷	
	肝属	大雨	雷、洪水	
	種子島・屋久島地方	大雨	雷、波浪、洪水	
	鹿児島・日置		大雨	解除
	出水・伊佐		大雨	解除
06/18 20:24	川薩・姶良			解除
	指宿・川辺			解除
	大隅地方		大雨	
	種子島地方		大雨、波浪	
	屋久島地方	大雨	大雨、雷、波浪	
06/18 20:24	鹿児島・日置			解除
	川薩・姶良			解除
	指宿・川辺			解除
	大隅地方		波浪	
	種子島・屋久島地方		大雨、雷、波浪	

奄美地方

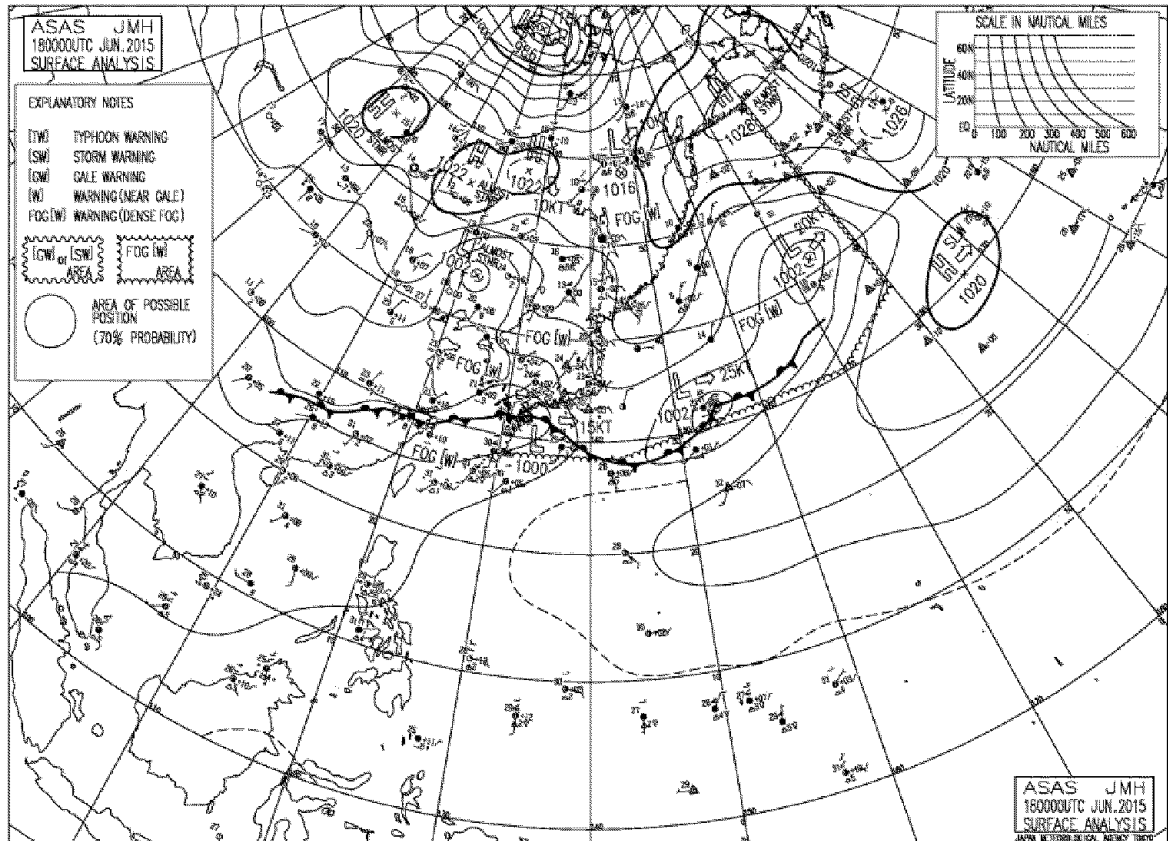
発表日時	地 域	種 類		解 除
		警 報	注 意 報	
06/17 22:10	十島村		雷、波浪	
06/18 04:55	北部		波浪	
	南部 十島村		波浪 雷、波浪	
06/18 13:40	北部		波浪	
	南部 十島村		波浪 大雨、雷、波浪、洪水	
06/18 16:33	北部		雷、波浪	
	南部 十島村		雷、波浪 大雨、雷、波浪、洪水	
06/18 22:10	北部		大雨、雷、波浪、洪水	
	南部 十島村		大雨、雷、波浪、洪水 大雨、雷、波浪	

② 地上天気図

・平成27年6月17日午前9時00分



・平成27年6月18日午前9時00分



③ 降水量

6月17～18日の降水量（単位：mm）						
日	17日	18日	計	1時間降水量		
				最大	日	時分
阿久根	35.5	25.5	61.0	12.0	17	19:51
大口	31.5	68.5	100.0	14.0	18	5:14
紫尾山	31.0	68.0	99.0	22.0	18	4:49
さつま柏原	48.0	88.5	136.5	20.0	18	7:44
中甌	43.5	48.5	92.0	17.5	17	19:43
川内	31.0	64.0	95.0	20.0	18	7:10
溝辺	25.5	72.5	98.0	11.0	18	13:04
八重山	28.0	75.0	103.0	14.5	18	1:52
東市来	24.5	60.0	84.5	19.0	18	1:53
鹿児島	52.0	89.0	141.0	28.0	18	2:42
加世田	40.0	25.0	65.0	24.0	17	18:07
吉ヶ別府	50.5	78.0	128.5	23.5	17	18:54
喜入	47.0	42.5	89.5	23.5	17	18:30
枕崎	52.5	18.5	71.0	15.0	17	22:00
指宿	73.5	48.0	121.5	31.0	17	19:31
内之浦	60.5	73.0	133.5	21.5	17	20:12
種子島	59.0	58.0	117.0	32.5	18	13:01
中種子	40.0	43.0	83.0	18.0	17	22:04
上中	80.5	45.0	125.5	64.0	17	22:12
尾之間	64.5	50.5	115.0	57.0	17	22:21
名瀬	0.0	1.0	1.0	1.0	18	24:00
屋久島	57.0	59.0	116.0	31.0	17	22:00
沖永良部	--	--	--	--	--	--
出水	40.5	28.5	69.0	13.0	17	19:48
牧之原	50.5	89.5	140.0	22.5	17	19:15
志布志	39.5	61.5	101.0	15.5	17	19:33
鹿屋	37.0	51.5	88.5	15.5	17	19:21
古仁屋	0.0	0.0	0.0	0.0	18	24:00
田代	45.5	102.5	148.0	29.5	18	8:54
伊仙	0.0	0.0	0.0	0.0	18	24:00
輝北	43.0	101.5	144.5	17.5	18	3:14
大隅	44.0	78.5	122.5	17.5	17	19:25
佐多	49.0	70.0	119.0	28.0	17	20:07
肝付前田	58.5	76.0	134.5	27.5	17	19:48
与論島	0.0	0.0	0.0	0.0	18	24:00
喜界島	0.0	0.0	0.0	0.0	18	24:00
笠利	0.0	0.0	0.0	0.0	18	24:00
中之島	8.5	36.5	45.0	13.5	18	16:07
天城	0.0	0.0	0.0	0.0	18	24:00
宝島	12.0	35.5	47.5	20.5	18	19:51
諏訪之瀬島	7.5	87.0	94.5	30.5	18	18:09
小宝島	19.5	43.0	62.5	24.5	18	20:30
平島	5.0	29.5	34.5	17.5	18	15:48

(3) 被害状況

ア 人的・住家被害 なし

イ 公共施設等被害 被害金額 94,293 千円

・ 公立文教施設被害

区 分	件数	被害額	備考
		(千円)	
高等学校	1	220	
合 計	1	220	

・ 山林関係被害

項 目	件数等	単位	被害額	備考
			(千円)	
林地（崩壊地）	1	箇所	20,000	
施設被害 林 道	1	箇所	9,182	
合 計	—	—	29,182	

・ 土木関係被害（国土交通省所管土木施設）

分 類	県工事		市町村工事		計	
	件 数	被害額	件 数	被害額	件 数	被害額
	(件)	(千円)	(件)	(千円)	(件)	(千円)
道路			10	45,722	10	45,722
合 計	0	0	10	45,722	10	45,722

・ その他の公共施設被害

区 分	件数	被害額	備考
		(千円)	
その他	1	15,569	
合 計	1	15,569	

・ その他

区 分	件数	被害額	備考
		(千円)	
土木関係	4	3,600	
合 計	4	3,600	

18. 平成 27 年 6 月 19 日 大雨、洪水警報《和泊町、知名町》

(1) 気象概況

19日は梅雨前線が九州南岸から奄美付近に南下した。前線近傍の奄美で対流雲が発達し、局地的に猛烈な雨が降った。

1時間降水量は、沖永良部で101.0ミリ（08時18分）の猛烈な雨を観測し、年間の極値を更新した。そのほか、古仁屋で28.0ミリ（02時25分）の強い雨、伊仙16.5ミリ（10時06分）、喜界島13.0ミリ（11時36分）など、やや強い雨が降った所があった。

日降水量は、沖永良部で196.0ミリを観測し、6月の極値を更新した。そのほか伊仙45.5ミリ、古仁屋45.0ミリ、喜界島21.0など、所々で雨量が多くなった。

※ 官署の天気

鹿児島・・・19日 曇時々雨

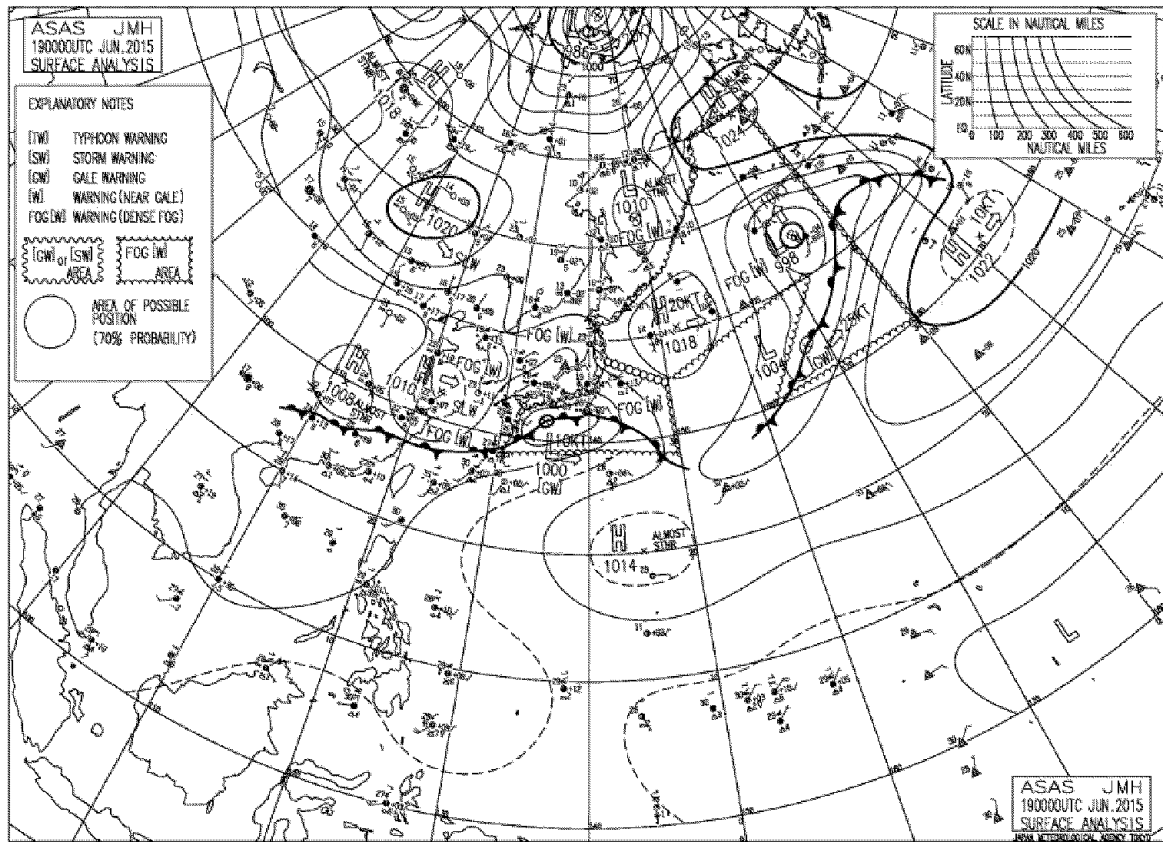
名瀬・・・19日 曇時々雨

(2) 警戒状況

① 注意報・警報発表状況

発表日時	地 域	種 類		解 除
		警 報	注 意 報	
06/19 02:19	北部 南部 十島村	大雨、洪水 大雨、洪水	雷、波浪 雷、波浪 波浪	
06/19 05:15	北部 南部 十島村		大雨、雷、波浪、洪水 大雨、雷、波浪、洪水 波浪	
06/19 07:53	北部 南部 十島村	大雨、洪水	大雨、雷、波浪、洪水 雷、波浪 波浪	
06/19 10:50	北部 南部 十島村	大雨、洪水	大雨、雷、波浪、洪水 雷、波浪 波浪	
06/19 12:14	北部 南部 十島村		大雨、雷、洪水 大雨、雷、洪水 波浪	
06/19 15:21	北部 南部 十島村		雷 雷	解除

② 地上天気図 (平成 27 年 6 月 19 日 午前 9 時 00 分)



③ 降水量

6月19日の降水量 (単位 : mm)					
日	19日	計	1時間降水量		
			最大	日	時分
阿久根	0.5	0.5	0.5	19	7:19
大口	6.0	6.0	2.0	19	17:09
紫尾山	2.5	2.5	1.0	19	10:23
さつま柏原	9.0	9.0	3.5	19	23:40
中甌	0.0	0.0	0.0	19	24:00
川内	4.0	4.0	1.5	19	24:00
溝辺	1.5	1.5	1.0	19	20:49
八重山	8.0	8.0	3.5	19	15:51
東市来	0.0	0.0	0.0	19	24:00
鹿児島	0.5	0.5	0.5	19	3:57
加世田	0.0	0.0	0.0	19	24:00
吉ヶ別府	10.0	10.0	3.0	19	0:32
喜入	1.5	1.5	1.5	19	0:14
枕崎	0.0	0.0	0.0	19	17:43
指宿	2.5	2.5	2.5	19	0:16
内之浦	6.0	6.0	2.5	19	0:36
種子島	1.5	1.5	0.5	19	5:56
中種子	0.5	0.5	0.5	19	2:29
上中	3.0	3.0	1.0	19	5:48
尾之間	2.0	2.0	1.5	19	0:55
名瀬	16.5	16.5	4.5	19	4:17
屋久島	2.5	2.5	1.5	19	1:04
沖永良部	196.0	196.0	101.0	19	8:18
出水	0.0	0.0	0.0	19	24:00
牧之原	7.0	7.0	2.5	19	17:18
志布志	4.0	4.0	2.0	19	2:46
鹿屋	7.5	7.5	3.5	19	2:37
古仁屋	45.0	45.0	28.0	19	2:25
田代	5.5	5.5	3.5	19	0:18
伊仙	45.5	45.5	16.5	19	10:06
輝北	9.5	9.5	2.5	19	0:07
大隅	4.5	4.5	2.0	19	2:30
佐多	1.0	1.0	1.5	19	0:10
肝付前田	7.0	7.0	3.5	19	0:37
与論島	0.0	0.0	0.0	19	24:00
喜界島	21.0	21.0	13.0	19	11:36
笠利	16.0	16.0	5.5	19	2:57
中之島	3.5	3.5	1.5	19	7:11
天城	6.5	6.5	3.5	19	10:13
宝島	5.5	5.5	2.5	19	18:20
諏訪之瀬島	3.5	3.5	1.5	19	7:16
小宝島	5.0	5.0	2.0	19	18:34
平島	5.5	5.5	2.0	19	17:52

(3) 被害状況

ア 人的・住家被害 なし

イ 公共施設等被害 被害金額 756 千円

・ 農業関係被害

① 農作物等被害

作 目		面積等	被害額
		(ha, 頭, 羽)	(千円)
農産物	果 樹	6.0	756
合 計		—	756

19. 平成27年6月23日～26日 大雨、洪水警報《奄美市、大和村、宇検村、瀬戸内町、龍郷町、喜界町、徳之島町、天城町、伊仙町、鹿児島市、日置市、いちき串木野市、南大隅町、鹿屋市、南九州市、錦江町、枕崎市、垂水市、南さつま市、大崎町、指宿市、西之表市、三島村、中種子町、南種子町、肝付町、薩摩川内市、志布志市、東串良町》

(1) 気象概況

23日から26日にかけて、梅雨前線が九州南部から奄美地方に停滞した。県内には活発な雨雲が次々に流れ込んだ。

この期間の1時間降水量は、中種子で77.5ミリ（25日10時12分）、名瀬61.5ミリ（23日17時11分）、種子島58.0ミリ（25日14時31分）の非常に激しい雨が降った。そのほか、枕崎48.5ミリ（25日06時58分）、上中46.0ミリ（24日14時26分）、鹿児島42.5ミリ（24日09時25分）など、多くの所で激しい雨が観測された。

この期間の日降水量は、中種子で329.0ミリ（25日）を観測した。また、種子島は317.0ミリ（25日）を観測し、6月の極値を更新した。

この期間の総降水量は、中種子392.5ミリ、種子島385.0ミリ、佐多361.0ミリ、指宿329.0ミリ、肝付前田314.5ミリなど、300ミリを超える大雨となった。

※ 官署の天気

鹿児島・・・	23日	雨一時曇
	24日	大雨一時曇
	25日	大雨一時曇、雷を伴う
	26日	雨時々曇
名瀬・・・	23日	大雨、雷を伴う
	24日	雨
	25日	曇一時晴
	26日	晴時々薄曇

(2) 警戒状況

① 注意報・警報発表状況

鹿児島県（奄美地方除く）

発表日時	地 域	種 類		解 除
		警 報	注 意 報	
06/23 02:23	鹿児島県（奄美地方除く）		雷	
06/23 11:53	鹿児島・日置		雷	
	出水・伊佐		雷	
	川薩・姶良		雷	
	甌島		雷	
	指宿・川辺		大雨、雷、洪水	
06/23 15:48	大隅地方		雷	解除 解除
	種子島地方		雷	
	屋久島地方		雷	
06/23 22:21	薩摩地方		雷	
	曾於		雷	
	肝属		大雨、雷	
06/24 05:11	種子島・屋久島地方		雷	
	薩摩地方		雷	
	曾於		雷	
	肝属		大雨、雷、洪水	
06/24 06:34	種子島地方		大雨、雷、洪水	
	屋久島地方		大雨、雷	
	薩摩地方		雷	
	曾於		雷	
06/24 08:04	肝属		大雨、雷、洪水	
	種子島地方		大雨、雷、洪水	
	屋久島地方		大雨、雷	
	鹿児島・日置		大雨、雷、洪水	
	出水・伊佐		雷	
	川薩・姶良		雷	
	甌島		雷	
	指宿・川辺		大雨、雷、洪水	
06/24 08:57	曾於		大雨、雷、洪水	
	肝属		大雨、雷、洪水	
	種子島地方	大雨	雷、洪水	
	屋久島地方		大雨、雷、洪水	
	鹿児島・日置	大雨、洪水	雷	
	出水・伊佐		雷	
	川薩・姶良		雷	
	甌島		雷	
06/24 09:53	指宿・川辺		大雨、雷、洪水	
	曾於		大雨、雷、洪水	
	肝属	大雨	雷、洪水	
	種子島地方		大雨、雷、洪水	
	屋久島地方		大雨、雷	
	鹿児島・日置	大雨、洪水	雷	
	出水・伊佐		雷	
	川薩・姶良		雷	

06/24 14:26	鹿兒島・日置 出水・伊佐 川薩・始良 甌島 指宿・川辺 曾於 肝属 種子島地方 屋久島地方		大雨、雷 雷 雷 雷 雷 大雨、雷、洪水 大雨、雷 大雨、雷	
06/24 16:16	鹿兒島・日置 出水・伊佐 川薩・始良 甌島 指宿・川辺 曾於 肝属 種子島・屋久島地方		大雨、雷 雷 雷 雷 雷 大雨、雷、波浪 大雨、雷、洪水	
06/24 21:07	鹿兒島・日置 出水・伊佐 川薩・始良 甌島 指宿・川辺 曾於 肝属 種子島地方 屋久島地方		大雨、雷、洪水 大雨、雷、洪水 大雨、雷、洪水 雷 大雨、雷、洪水 雷 大雨、雷、洪水 大雨、雷	
06/25 01:56	鹿兒島・日置 出水・伊佐 川薩・始良 甌島 指宿・川辺 曾於 肝属 種子島地方 屋久島地方	大雨 大雨 大雨	雷、洪水 大雨、雷、洪水 大雨、雷、洪水 大雨、雷、洪水 大雨、雷、洪水 雷、洪水 大雨、雷、洪水 大雨、雷、洪水 大雨、雷	
06/25 04:02	鹿兒島・日置 出水・伊佐 川薩・始良 甌島 指宿・川辺 曾於 肝属 種子島・屋久島地方	大雨 大雨 大雨	雷、洪水 大雨、雷、洪水 大雨、雷、洪水 大雨、雷、洪水 大雨、雷、洪水 雷、洪水 大雨、雷、洪水 大雨、雷、洪水 大雨、雷、洪水	
06/25 06:44	鹿兒島・日置 出水・伊佐 川薩・始良 甌島 指宿・川辺 大隅地方 種子島地方 屋久島地方	大雨 大雨、洪水 大雨	雷、洪水 大雨、雷、洪水 大雨、雷、洪水 大雨、雷 雷、洪水 大雨、雷、洪水 大雨、雷 大雨、雷	
06/25 07:28	鹿兒島・日置 出水・伊佐 川薩・始良 甌島 指宿・川辺 大隅地方 種子島地方 屋久島地方	大雨 大雨、洪水 大雨	雷、洪水 大雨、雷、洪水 大雨、雷、洪水 雷 雷、洪水 大雨、雷、洪水 大雨、雷 大雨、雷、洪水	

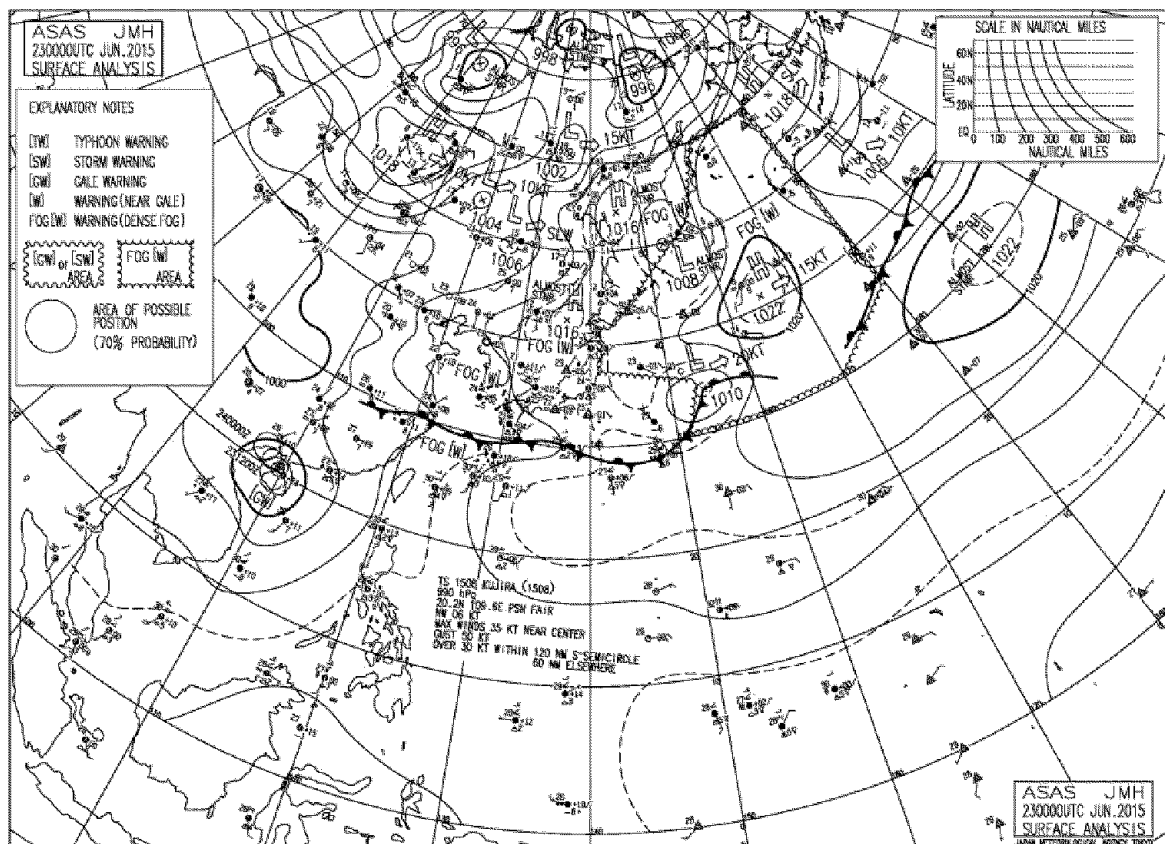
06/25 10:19	鹿兒島・日置 出水・伊佐 川薩・始良 甌島 指宿・川辺 曾於 肝属 種子島地方 屋久島地方	大雨 大雨 大雨 大雨、洪水	雷 大雨、雷 大雨、雷 雷 雷、洪水 雷 大雨、雷	
06/25 13:20	鹿兒島・日置 出水・伊佐 川薩・始良 甌島 指宿・川辺 大隅地方 種子島地方 屋久島地方	大雨 大雨、洪水 大雨、洪水	雷、洪水 大雨、雷、洪水 大雨、雷、洪水 大雨、雷 雷、洪水 雷 大雨、雷	
06/25 17:02	鹿兒島・日置 出水・伊佐 川薩・始良 甌島 指宿・川辺 大隅地方 種子島地方 屋久島地方	大雨 大雨、洪水 大雨、洪水	雷、波浪、洪水 大雨、雷、波浪、洪水 大雨、雷、波浪、洪水 雷、波浪、洪水 雷、波浪、洪水 雷、波浪 大雨、雷、波浪	
06/25 23:06	鹿兒島・日置 出水・伊佐 川薩・始良 甌島 指宿・川辺 大隅地方 種子島地方 屋久島地方	大雨 大雨 大雨 大雨	雷、波浪 雷、波浪 大雨、雷、波浪 雷、波浪 雷、波浪 雷、波浪 大雨、雷、波浪	
06/26 05:35	鹿兒島・日置 出水・伊佐 川薩・始良 甌島 指宿・川辺 大隅地方 種子島地方 屋久島地方	大雨 大雨 大雨 大雨	雷、波浪、洪水 大雨、雷、波浪、洪水 大雨、雷、波浪、洪水 雷、波浪、洪水 雷、波浪、洪水 雷、波浪、洪水 大雨、雷、波浪	
06/26 15:43	鹿兒島・日置 出水・伊佐 川薩・始良 甌島 指宿・川辺 曾於 肝属 種子島地方 屋久島地方	大雨 大雨 大雨	雷、波浪 雷、波浪 大雨、雷、波浪 大雨、雷、波浪 大雨、雷、波浪 雷、波浪 雷、波浪 大雨、雷、波浪	
06/26 20:25	鹿兒島・日置 出水・伊佐 川薩・始良 甌島 指宿・川辺 曾於 肝属 種子島・屋久島地方		大雨、雷、波浪 雷、波浪 雷、波浪 大雨、雷、波浪 雷、波浪 大雨、雷、波浪 大雨、雷、波浪	

奄美地方

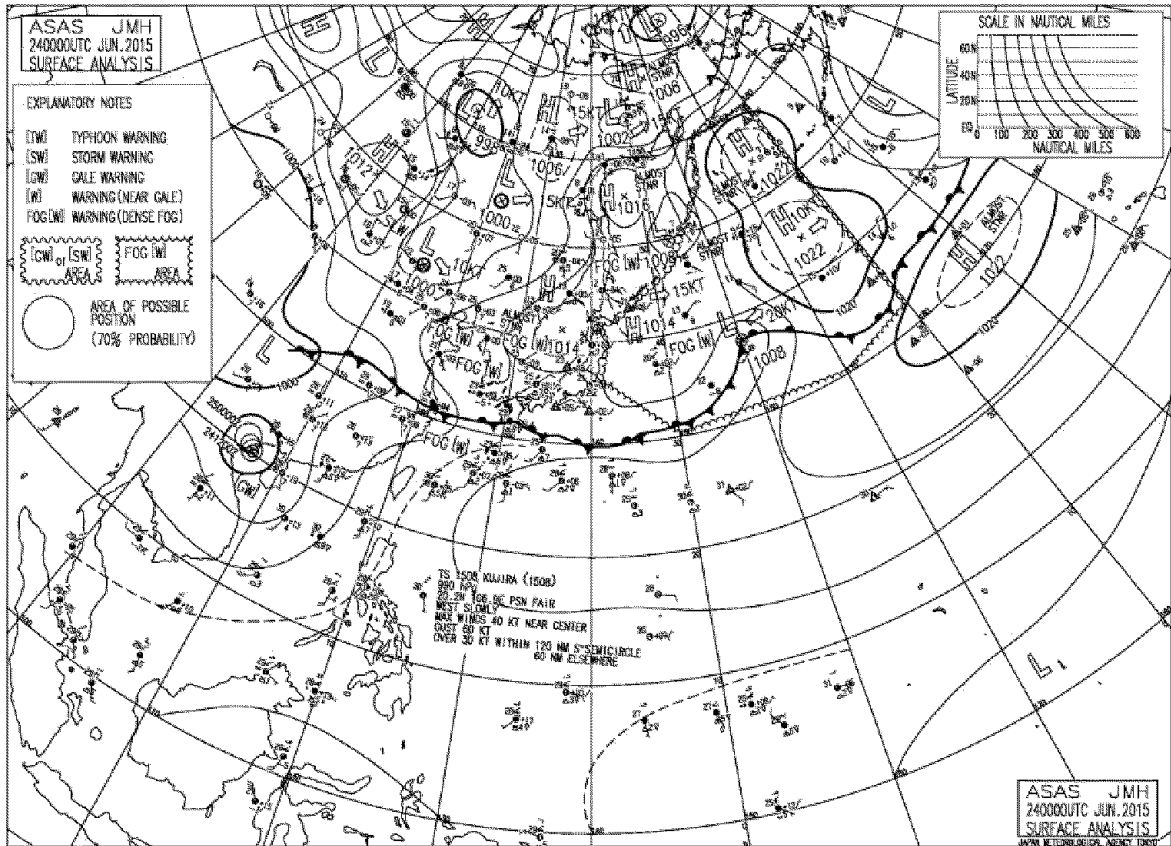
発表日時	地 域	種 類		解 除
		警 報	注 意 報	
06/23 05:13	奄美地方		雷	
06/23 05:51	北部		雷	
	南部 十島村		雷 大雨、雷、洪水	
06/23 10:10	北部		大雨、雷、洪水	
	南部 十島村		雷 大雨、雷、洪水	
06/23 16:40	北部	大雨、洪水	雷	
	南部 十島村		雷 雷	
06/23 19:45	北部	大雨、洪水	雷	
	南部 十島村		大雨、雷、洪水 雷	
06/23 22:59	北部	大雨	雷、洪水	
	南部 十島村	大雨	雷、洪水 雷	
06/24 05:16	北部	大雨	雷、洪水	
	南部 十島村	大雨	雷、洪水 大雨、雷、洪水	
06/24 10:09	北部	大雨	雷、洪水	
	南部 十島村	大雨	雷、洪水 大雨、雷、強風、波浪、洪水	
06/24 15:40	北部	大雨	雷、波浪、洪水	
	南部 十島村	大雨	雷、洪水 大雨、雷、波浪、洪水	
06/24 20:37	北部	大雨	雷、波浪、洪水	
	南部 十島村		大雨、雷、洪水 大雨、雷、波浪、洪水	
06/25 02:55	北部	大雨	雷	
	南部 十島村		大雨、雷 大雨、雷	
06/25 05:20	北部		大雨、雷	
	南部 十島村		雷 雷	
06/25 10:45	北部			解除
	南部 十島村		雷	解除
06/25 14:40	北部		波浪	
	南部 十島村		波浪 雷、波浪	
06/26 15:15	北部		波浪	
	南部 十島村		波浪 雷、波浪	

② 地上天気図

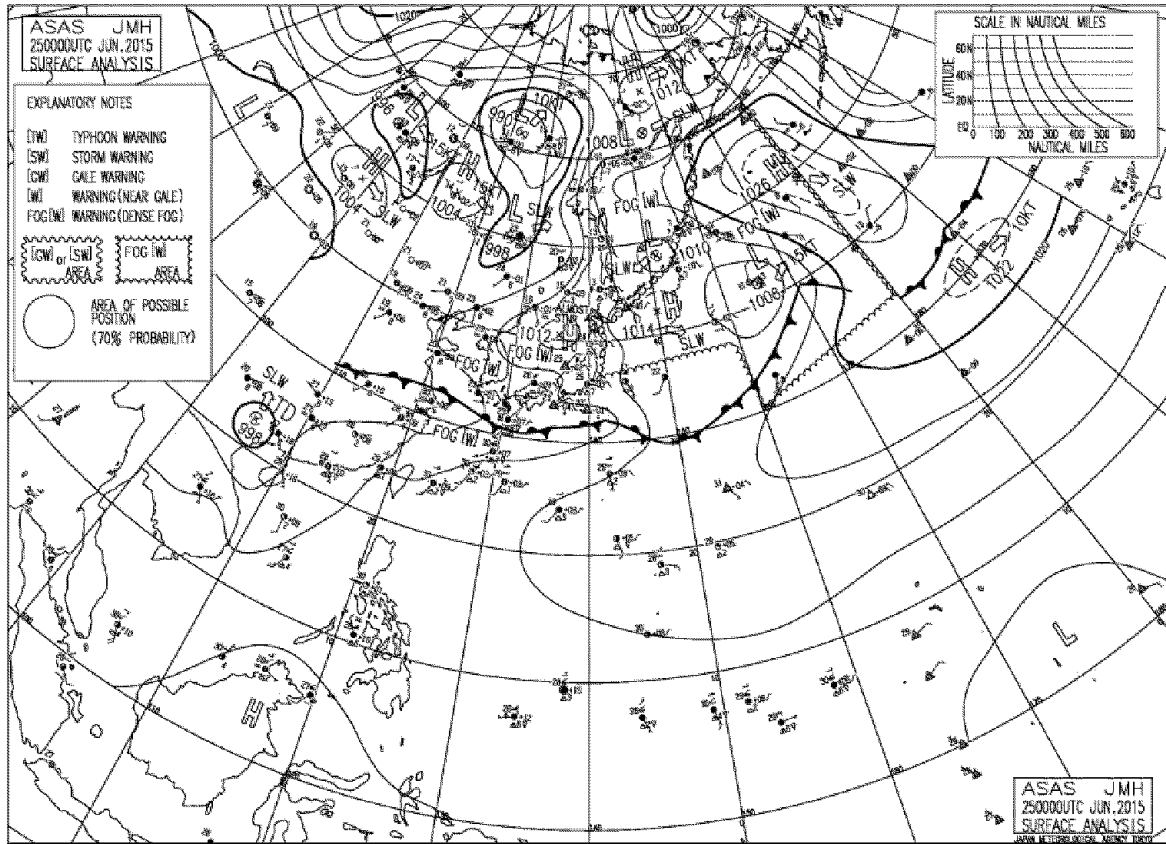
・平成27年6月23日午前9時00分



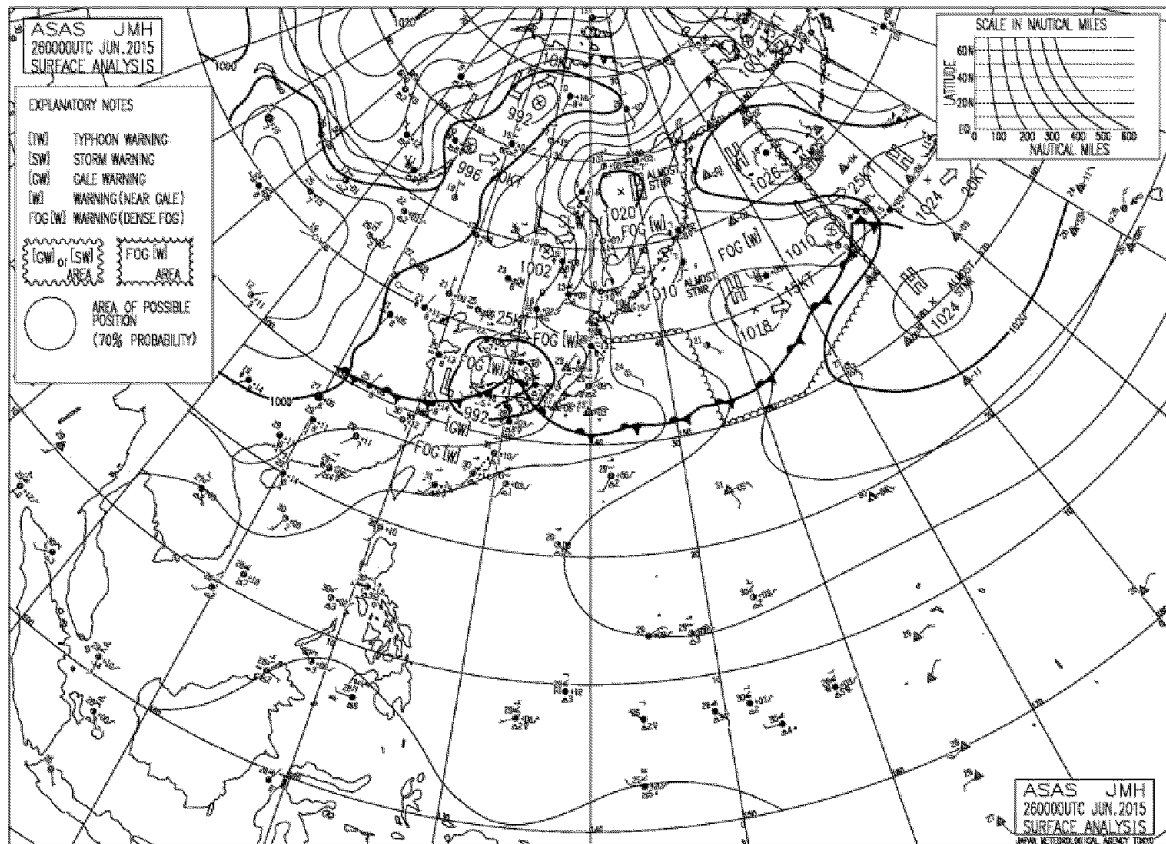
・平成27年6月24日午前9時00分



・平成27年6月25日午前9時00分



・平成27年6月26日午前9時00分



③ 降水量

6月23～26日の降水量（単位：mm）								
日	23日	24日	25日	26日	計	1時間降水量		
						最大	日	時分
阿久根	29.5	45.5	78.0	0.0	153.0	22.5	25	4:32
大口	33.5	23.5	68.0	10.5	135.5	15.5	25	5:24
紫尾山	33.5	27.5	73.0	16.0	150.0	22.0	25	14:03
さつま柏原	27.0	40.5	83.5	8.0	159.0	12.5	25	0:29
中甌	18.5	28.5	66.0	0.5	113.5	12.5	24	23:24
川内	17.0	32.0	87.5	2.5	139.0	24.5	25	5:40
溝辺	22.0	20.0	100.5	12.5	155.0	17.0	25	3:03
八重山	27.5	25.0	73.0	13.5	139.0	14.0	25	5:54
東市来	24.5	33.5	98.5	1.5	158.0	26.0	25	0:56
鹿児島	32.5	108.5	160.0	2.5	303.5	42.5	24	9:25
加世田	7.5	52.0	185.0	1.0	245.5	33.0	25	15:59
吉ヶ別府	42.5	113.0	130.5	22.5	308.5	31.5	25	6:41
喜入	22.5	84.0	193.5	5.0	305.0	38.0	24	9:33
枕崎	30.5	56.0	184.0	1.0	271.5	48.5	25	6:58
指宿	36.5	94.5	193.5	4.5	329.0	40.0	25	7:03
内之浦	40.5	86.5	172.0	14.5	313.5	28.5	25	7:10
種子島	8.5	59.0	317.0	0.5	385.0	58.0	25	14:31
中種子	16.0	45.0	329.0	2.5	392.5	77.5	25	10:12
上中	18.0	85.0	97.0	0.5	200.5	46.0	24	14:26
尾之間	31.0	217.5	34.0	2.0	284.5	42.0	24	12:54
名瀬	172.5	96.0	3.5	0.0	272.0	61.5	23	17:11
屋久島	10.0	53.5	43.5	19.0	126.0	16.0	24	12:37
沖永良部	10.0	21.0	--	0.0	31.0	7.0	23	23:18
出水	32.5	34.5	53.0	2.0	122.0	16.5	25	4:59
牧之原	28.5	14.5	96.5	5.0	144.5	17.5	25	3:06
志布志	34.0	63.5	101.0	10.0	208.5	23.0	24	8:55
鹿屋	47.0	92.0	140.0	9.5	288.5	27.5	25	6:51
古仁屋	127.0	111.0	0.0	0.0	238.0	40.0	23	17:37
田代	22.0	84.0	177.0	9.5	292.5	41.5	25	7:19
伊仙	54.5	32.5	0.0	0.0	87.0	21.5	23	22:19
輝北	25.5	41.5	128.0	10.5	205.5	26.0	25	2:45
大隅	24.5	28.0	112.0	10.5	175.0	20.0	25	2:54
佐多	71.5	98.0	183.5	8.0	361.0	41.0	25	2:23
肝付前田	35.5	113.0	159.0	7.0	314.5	32.0	24	8:21
与論島	0.0	2.0	0.0	0.0	2.0	1.0	24	23:02
喜界島	101.5	63.0	3.5	0.0	168.0	23.5	23	18:02
笠利	120.5	49.0	2.5	0.0	172.0	28.5	23	17:27
中之島	12.0	66.5	18.5	0.0	97.0	20.0	24	4:56
天城	86.0	85.0	0.0	0.0	171.0	22.5	23	20:16
宝島	82.0	77.5	1.0	0.0	160.5	14.5	24	8:56
諏訪之瀬島	21.0	56.0	18.0	0.5	95.5	16.5	24	4:58
小宝島	70.0	56.0	13.0	0.0	139.0	12.5	23	7:28
平島	9.0	75.5	22.5	0.0	107.0	30.0	24	3:19

(3) 被害状況

ア 人的・住家被害

・ 人的被害

区分 市町村名	人的被害			
	死者 (人)	行方不明者 (人)	負傷者 (人)	
			重傷	軽傷
鹿児島市				1
合計	0	0	0	1

・ 住家被害

区分 市町村名	住家被害					非住家被害		り災 (世帯)	り災者 (人)
	全壊 (棟)	半壊 (棟)	一部損壊 (棟)	床上浸水 (棟)	床下浸水 (棟)	公共施設 (棟)	その他 (棟)		
奄美市					1				
中種子町	1		1					1	2
合計	1	0	1	0	1	0	0	1	2

イ 公共施設等被害 被害金額 1,744,330 千円

・ 公立文教施設被害

区分	件数	被害額	備考
		(千円)	
中学校	1	100	
小学校	2	1,308	
合計	3	1,408	

・ 農業関係被害

① 耕地関係被害

項目		件数 (件)	被害額 (千円)
農地	田	19	17,000
	畑	54	62,000
	小計	73	79,000
農業用施設	水路	30	73,700
	道路工	31	94,300
	小計	61	168,000
合計		134	247,000

・ 山林関係被害

項目		件数等	単位	被害額 (千円)	備考
林地 (崩壊地)		15	箇所	166,100	
施設被害 林道		5	箇所	43,642	
合計		—	—	209,742	

- 水産関係被害

項目	件数	被害額	備考
		(千円)	
漁港施設	3	81,949	
合計	3	81,949	

- 土木関係被害（国土交通省所管土木施設）

分類	県工事		市町村工事		計	
	件数	被害額	件数	被害額	件数	被害額
	(件)	(千円)	(件)	(千円)	(件)	(千円)
河川	2	72,913	19	154,063	21	226,976
道路	12	200,885	26	695,518	38	896,403
その他			1	8,716	1	8,716
合計	14	273,798	46	858,297	60	1,132,095

- その他

区分	件数	被害額	備考
		(千円)	
土木関係	179	72,136	
合計	179	72,136	

20. 平成 27 年 6 月 27 日 降雨

(1) 気象概況

27日は梅雨前線が種子島・屋久島付近に停滞した。前線に向かって暖かく湿った空気が流れ込み、県内は大気の状態が不安定になった。

1時間降水量は、内之浦で35.0ミリ（21時56分）、牧之原34.0ミリ（18時45分）と、激しい雨を観測。そのほか、東市来24.0ミリ（18時28分）、溝辺22.0ミリ（15時26分）と、強い雨を観測した。

日降水量は、牧之原で85.0ミリ、東市来60.0ミリ、内之浦54.0ミリなど、まとまった雨となった。

※ 官署の天気

鹿児島・・・27日 大雨

(2) 警戒状況

① 注意報・警報発表状況

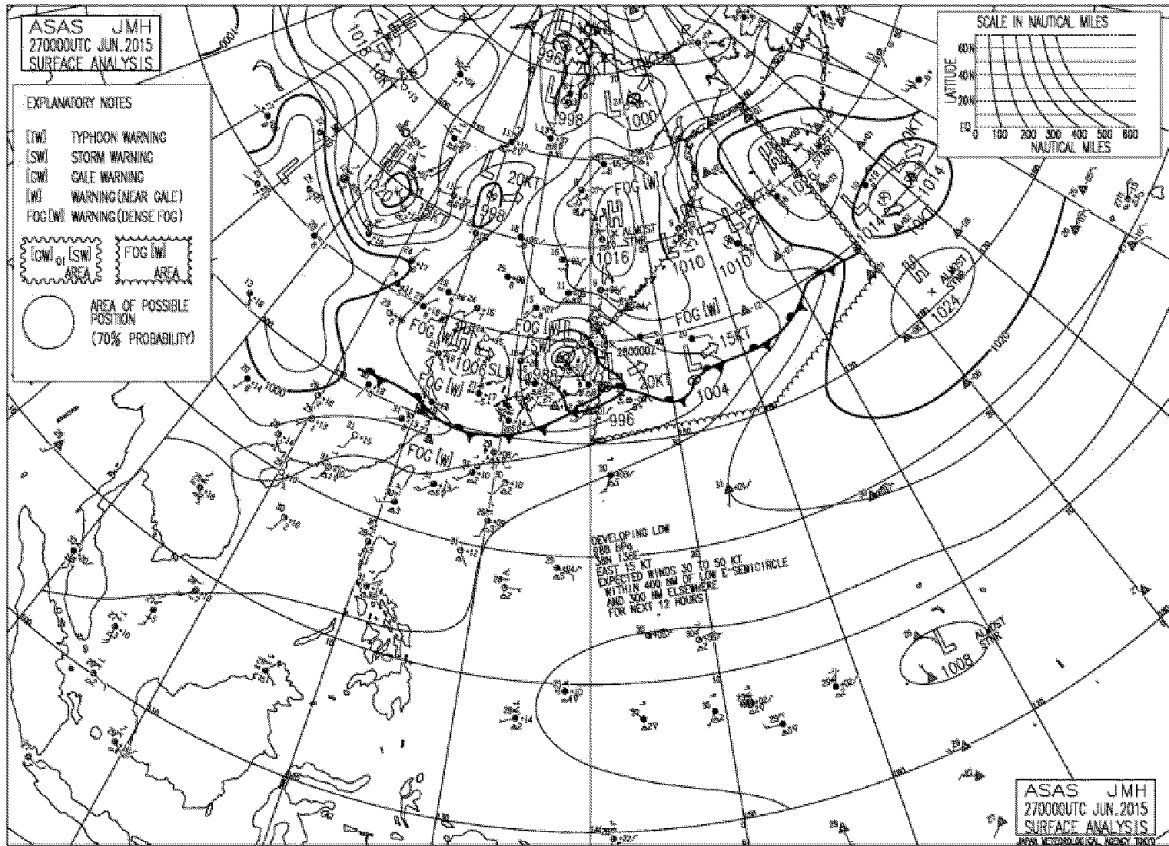
鹿児島県（奄美地方除く）

発表日時	地 域	種 類		解 除
		警 報	注 意 報	
06/27 06:06	鹿児島・日置		大雨	解除
	出水・伊佐			
	川薩・姶良			解除
	甕島			
	指宿・川辺		大雨	
06/27 11:16	曾於			解除
	肝属		大雨	
	種子島・屋久島地方		大雨、雷	
	鹿児島・日置		大雨、雷	
	出水・伊佐		雷	
06/27 16:57	川薩・姶良		雷	
	甕島		大雨、雷	
	指宿・川辺		大雨、雷	
	曾於		雷	
	肝属		大雨、雷	
06/27 18:41	種子島地方		大雨、雷	
	屋久島地方		大雨、雷、洪水	
	鹿児島・日置		大雨、雷、洪水	
	出水・伊佐		雷	
	川薩・姶良		大雨、雷、洪水	
06/27 22:12	甕島		大雨、雷	
	指宿・川辺		大雨、雷	
	大隅地方		大雨、雷	
	種子島地方		大雨、雷、洪水	
	屋久島地方		大雨、雷	

奄美地方

発表日時	地 域	種 類		解 除
		警 報	注 意 報	
06/27 07:55	北部			解除
	南部 十島村		雷、波浪	解除
06/27 16:13	北部		雷、波浪	
	南部 十島村		雷、波浪 大雨、雷、波浪、洪水	

② 地上天気図 (平成 27 年 6 月 27 日 午前 9 時 00 分)



③ 降水量

6月27日の降水量 (単位 : mm)					
日	27日	計	1時間降水量		
			最大	日	時分
阿久根	29.5	29.5	11.0	27	16:19
大口	22.5	22.5	6.5	27	15:47
紫尾山	19.5	19.5	6.5	27	12:42
さつま柏原	27.0	27.0	8.5	27	17:02
中甌	23.5	23.5	10.0	27	12:06
川内	29.0	29.0	10.0	27	15:08
溝辺	39.0	39.0	22.0	27	15:26
八重山	41.5	41.5	18.5	27	15:14
東市来	60.0	60.0	24.0	27	18:28
鹿児島	46.5	46.5	11.5	27	13:22
加世田	37.5	37.5	12.5	27	13:04
吉ヶ別府	17.5	17.5	4.5	27	16:03
喜入	26.0	26.0	6.5	27	13:07
枕崎	25.0	25.0	8.5	27	21:17
指宿	32.0	32.0	14.5	27	21:40
内之浦	54.0	54.0	35.0	27	21:56
種子島	24.5	24.5	12.5	27	10:18
中種子	3.0	3.0	1.5	27	10:46
上中	4.5	4.5	3.5	27	9:29
尾之間	5.5	5.5	3.0	27	8:37
名瀬	1.0	1.0	1.0	27	7:43
屋久島	10.0	10.0	3.5	27	9:56
沖永良部	--	--	--	--	--
出水	20.0	20.0	7.0	27	15:40
牧之原	85.0	85.0	34.0	27	18:45
志布志	16.0	16.0	3.5	27	16:21
鹿屋	21.5	21.5	6.5	27	12:43
古仁屋	0.0	0.0	0.0	27	24:00
田代	38.0	38.0	16.5	27	12:39
伊仙	0.0	0.0	0.0	27	24:00
輝北	50.0	50.0	13.5	27	19:31
大隅	48.0	48.0	13.5	27	19:42
佐多	28.5	28.5	16.5	27	12:29
肝付前田	26.5	26.5	7.5	27	21:49
与論島	0.0	0.0	0.0	27	24:00
喜界島	0.0	0.0	0.0	27	24:00
笠利	0.0	0.0	0.0	27	24:00
中之島	14.5	14.5	8.5	27	6:09
天城	0.0	0.0	0.0	27	24:00
宝島	0.5	0.5	0.5	27	6:04
諏訪之瀬島	2.0	2.0	2.0	27	11:25
小宝島	0.0	0.0	0.0	27	24:00
平島	1.5	1.5	1.5	27	5:27

(3) 被害状況 なし

21. 平成 27 年 6 月 28 日 降雨

(1) 気象概況

28日は梅雨前線が種子島・屋久島付近に停滞した。梅雨前線近傍のトカラ列島に線状降水帯がかかった。

1時間降水量は、小宝島で54.0ミリ（13時05分）、宝島53.5ミリ（13時15分）と、非常に激しい雨が降ったほか、平島44.0ミリ（11時26分）、諏訪之瀬島34.0ミリ（12時05分）、中之島32.0ミリ（07時08分）と、激しい雨を観測した。

日降水量は、諏訪之瀬島で167.5ミリ、平島163.5ミリ、中之島133.5ミリなど、100ミリを超える大雨となった。

※ 官署の天気

鹿児島・・・28日 雨後曇一時晴

名瀬・・・28日 曇後時々雨

(2) 警戒状況

① 注意報・警報発表状況

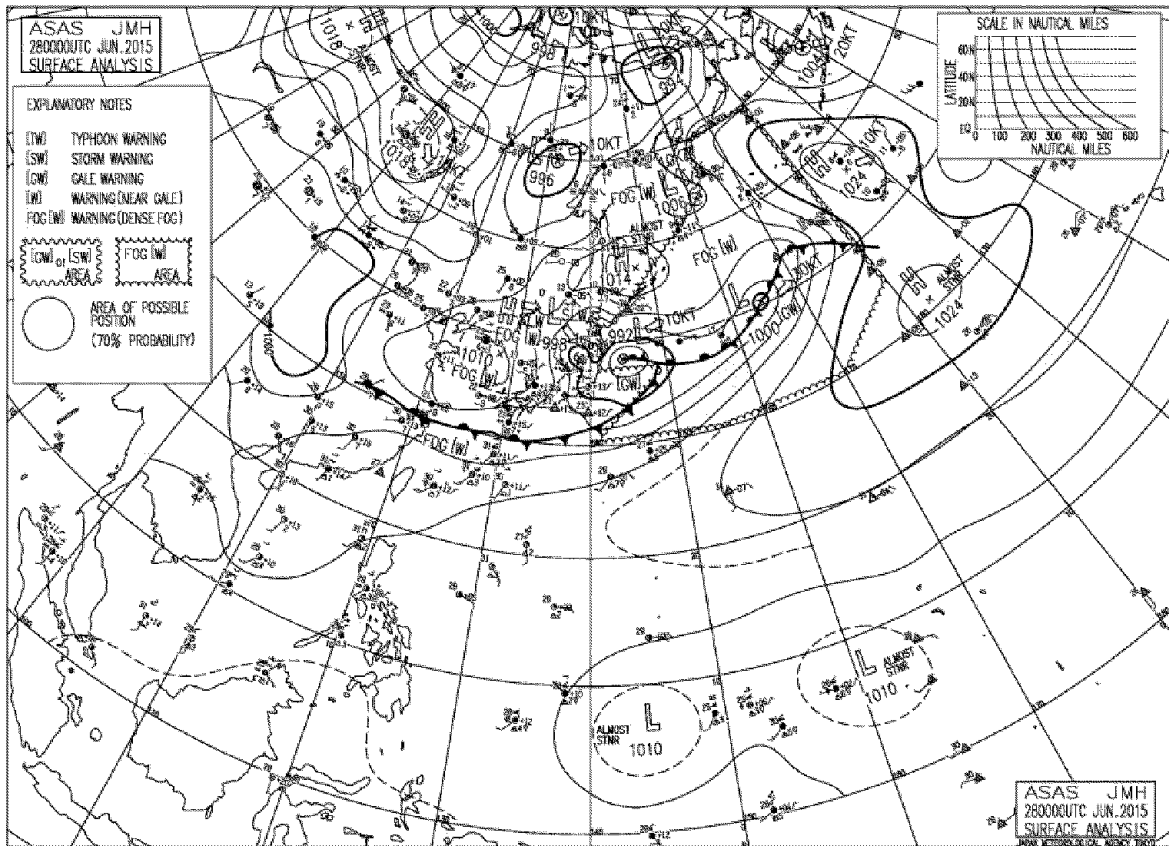
鹿児島県（奄美地方除く）

発表日時	地 域	種 類		解 除
		警 報	注 意 報	
06/28 03:50	鹿児島・日置		大雨、雷	
	出水・伊佐		雷	
	川薩・姶良		大雨、雷	
	甑島		大雨、雷	
	指宿・川辺		大雨、雷	
06/28 10:49	大隅地方		大雨、雷	解除 解除
	種子島地方		大雨、雷、洪水	
	屋久島地方		大雨、雷	
06/28 16:40	薩摩地方			解除 解除
	曾於		大雨	
	肝属		大雨、雷	
06/28 18:58	種子島地方		雷	解除 解除
	種子島・屋久島地方			

奄美地方

発表日時	地 域	種 類		解 除
		警 報	注 意 報	
06/28 14:45	北部		大雨、雷、波浪、洪水	
	南部		雷、波浪	
06/28 18:58	十島村		大雨、雷、波浪	解除
	北部		雷、波浪	
	南部		雷、波浪	
	十島村			

② 地上天気図 (平成 27 年 6 月 28 日 午前 9 時 00 分)



③ 降水量

6月28日の降水量 (単位 : mm)					
日	28日	計	1時間降水量		
			最大	日	時分
阿久根	0.5	0.5	2.0	28	0:23
大口	2.5	2.5	3.0	28	0:46
紫尾山	1.0	1.0	1.0	28	0:40
さつま柏原	1.0	1.0	0.5	28	4:45
中甌	1.0	1.0	1.0	28	4:28
川内	2.0	2.0	1.0	28	5:24
溝辺	2.0	2.0	1.0	28	5:12
八重山	1.0	1.0	0.5	28	5:23
東市来	3.0	3.0	2.0	28	5:45
鹿児島	6.0	6.0	3.0	28	5:49
加世田	3.0	3.0	1.0	28	9:19
吉ヶ別府	7.0	7.0	2.5	28	6:13
喜入	7.0	7.0	3.5	28	9:18
枕崎	7.5	7.5	3.0	28	9:06
指宿	10.0	10.0	4.0	28	7:49
内之浦	12.0	12.0	3.5	28	9:46
種子島	39.5	39.5	8.0	28	10:09
中種子	60.0	60.0	23.0	28	1:55
上中	42.0	42.0	13.0	28	3:06
尾之間	50.5	50.5	9.5	28	8:09
名瀬	0.0	0.0	0.0	28	21:29
屋久島	59.5	59.5	10.0	28	3:00
沖永良部	0.0	0.0	0.0	28	10:06
出水	0.5	0.5	0.5	28	1:51
牧之原	5.0	5.0	2.0	28	6:42
志布志	9.0	9.0	6.0	28	6:26
鹿屋	5.0	5.0	1.5	28	9:35
古仁屋	0.0	0.0	0.0	28	24:00
田代	13.5	13.5	4.5	28	8:09
伊仙	0.0	0.0	0.0	28	24:00
輝北	6.5	6.5	3.0	28	6:32
大隅	8.0	8.0	4.0	28	6:36
佐多	20.5	20.5	6.0	28	8:34
肝付前田	6.5	6.5	2.0	28	9:51
与論島	0.0	0.0	0.0	28	24:00
喜界島	0.0	0.0	0.0	28	24:00
笠利	0.0	0.0	0.0	28	24:00
中之島	133.5	133.5	32.0	28	7:08
天城	0.0	0.0	0.0	28	24:00
宝島	78.5	78.5	53.5	28	13:15
諏訪之瀬島	167.5	167.5	34.0	28	12:05
小宝島	84.5	84.5	54.0	28	13:05
平島	163.5	163.5	44.0	28	11:26

(3) 被害状況 なし

22. 平成27年6月29日～30日 大雨、洪水警報《徳之島町、天城町、伊仙町、和泊町、知名町、十島村》**(1) 気象概況**

29日は梅雨前線が奄美付近に停滞して活動を強め、30日は次第に九州付近へ北上した。

伊仙町では、29日に1時間降水量86.0ミリ（18時59分）の猛烈な雨を観測。翌30日には、諏訪之瀬島でも1時間92.0ミリ（04時47分）の猛烈な雨が降り、十島村はレーダーの解析で午前8時までの3時間に約160ミリの雨が降ったと推定された。いずれも、50年に1度の、特別警報クラスの記録的大雨となった。

※ 官署の天気

名瀬・・・29日 大雨後一時曇

30日 曇

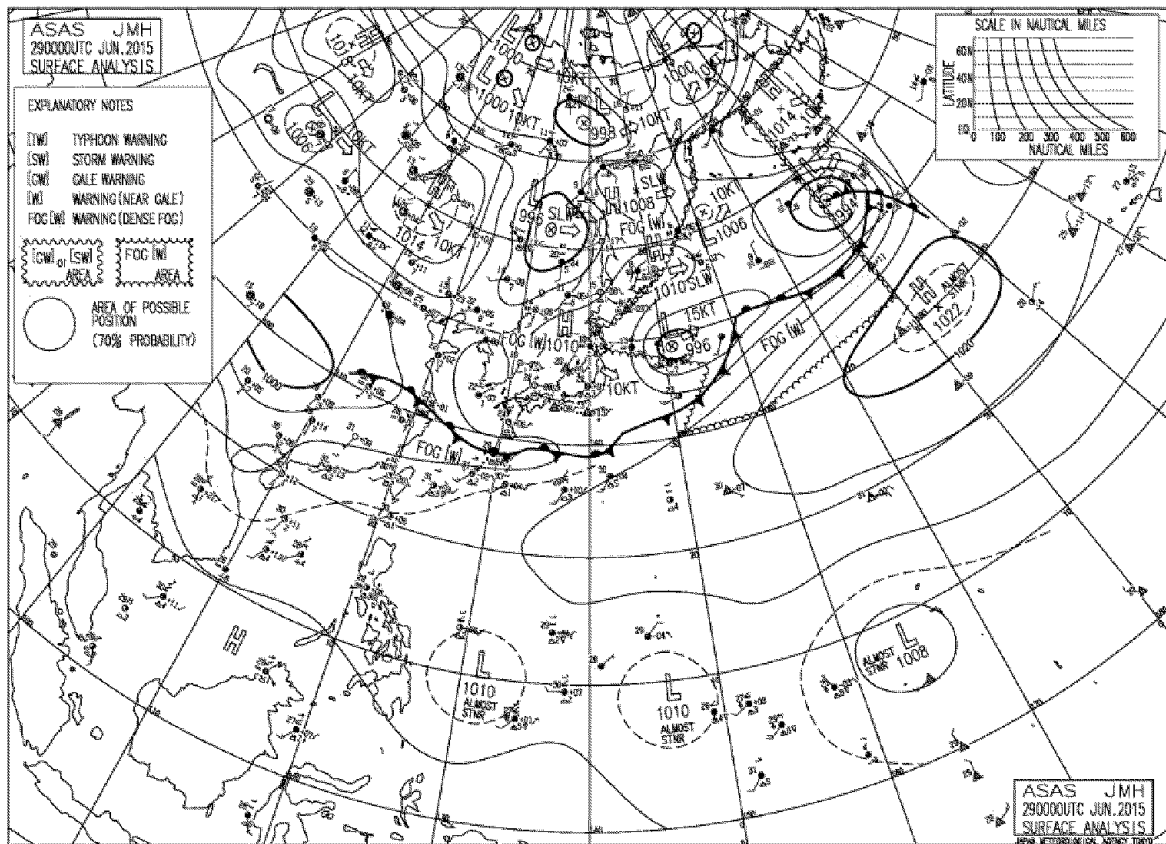
(2) 警戒状況

① 注意報・警報発表状況

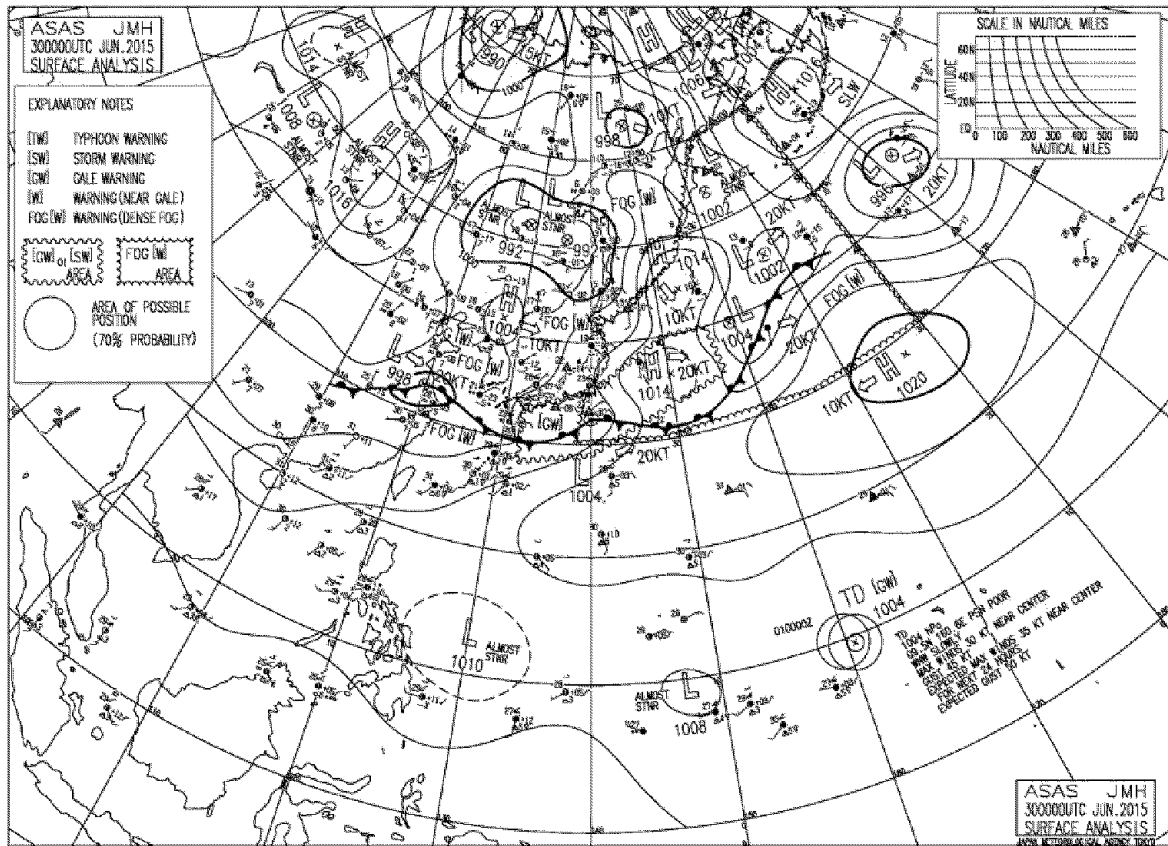
発表日時	地 域	種 類		解 除
		警 報	注 意 報	
06/29 04:20	北部 南部 十島村		大雨、雷、洪水 大雨、雷、洪水 雷	
06/29 08:49	北部 南部 十島村	大雨、洪水	大雨、雷、洪水 雷 雷	
06/29 13:48	北部 南部 十島村	大雨、洪水	大雨、雷、洪水 雷 雷	
06/29 17:25	北部 南部 十島村	大雨、洪水	大雨、雷、洪水 雷 雷	
06/29 22:38	北部 南部 十島村	大雨	大雨、雷、洪水 雷 雷	
06/30 01:11	北部 南部 十島村	大雨	大雨、雷、洪水 雷 大雨、雷、洪水	
06/30 01:47	北部 南部 十島村	大雨 大雨、洪水	大雨、雷、洪水 雷 雷	
06/30 02:29	北部 南部 十島村	大雨 大雨、洪水	大雨、雷、洪水 雷 雷	
06/30 06:18	北部 南部 十島村	大雨、洪水	波浪 波浪 雷、波浪	
06/30 10:50	北部 南部 十島村	大雨	波浪 波浪 雷、波浪	
06/30 15:45	北部 南部 十島村		波浪 波浪 大雨、強風、波浪	
06/30 18:43	北部 南部 十島村		波浪 波浪 強風、波浪	

② 地上天気図

・平成27年6月29日午前9時00分



・平成27年6月30日午前9時00分



③ 降水量

6月29～30日の降水量（単位：mm）						
日	29日	30日	計	1時間降水量		
				最大	日	時分
阿久根	--	22.5	22.5	5.5	30	10:52
大口	0.0	47.5	47.5	11.5	30	11:38
紫尾山	0.0	57.5	57.5	8.5	30	11:01
さつま柏原	0.0	52.0	52.0	12.5	30	11:05
中甌	0.0	13.5	13.5	6.0	30	16:20
川内	0.0	21.5	21.5	6.0	30	10:58
溝辺	0.0	59.0	59.0	11.5	30	21:37
八重山	0.0	38.0	38.0	6.5	30	14:09
東市来	0.0	25.0	25.0	8.5	30	13:58
鹿児島	--	15.5	15.5	5.0	30	14:17
加世田	0.0	5.5	5.5	1.5	30	3:51
吉ヶ別府	0.0	46.5	46.5	13.0	30	12:27
喜入	0.0	17.0	17.0	8.0	30	11:44
枕崎	0.0	10.5	10.5	5.0	30	11:54
指宿	0.0	20.0	20.0	7.0	30	13:44
内之浦	0.0	19.0	19.0	10.0	30	14:47
種子島	--	28.0	28.0	18.5	30	13:03
中種子	0.0	26.5	26.5	17.5	30	12:36
上中	0.0	36.0	36.0	7.0	30	11:06
尾之間	0.0	53.5	53.5	12.0	30	3:58
名瀬	77.5	18.0	95.5	17.0	29	7:36
屋久島	--	62.5	62.5	17.5	30	13:48
沖永良部	110.0	--	110.0	71.5	29	14:22
出水	0.0	21.0	21.0	6.0	30	10:57
牧之原	0.0	51.0	51.0	14.5	30	14:34
志布志	0.0	37.0	37.0	10.5	30	12:54
鹿屋	0.0	34.0	34.0	12.0	30	21:43
古仁屋	66.5	8.0	74.5	14.0	29	15:24
田代	0.0	14.0	14.0	11.0	30	14:21
伊仙	390.0	1.0	391.0	86.0	29	18:59
輝北	0.0	34.5	34.5	12.0	30	14:22
大隅	0.0	45.5	45.5	13.5	30	14:40
佐多	0.0	11.0	11.0	7.0	30	13:21
肝付前田	0.0	15.5	15.5	5.0	30	12:32
与論島	3.5	0.0	3.5	1.5	29	14:35
喜界島	89.5	4.0	93.5	22.5	29	6:44
笠利	63.0	2.0	65.0	27.0	29	5:38
中之島	8.0	111.0	119.0	75.0	30	6:08
天城	168.5	0.5	169.0	44.5	29	11:17
宝島	17.5	124.5	142.0	80.5	30	1:56
諏訪之瀬島	32.5	134.0	166.5	92.0	30	4:47
小宝島	18.5	63.5	82.0	52.0	30	2:35
平島	2.0	103.5	105.5	69.0	30	4:27

(3) 被害状況

ア 人的・住家被害

- ・ 人的被害 なし

- ・ 住家被害

区分 市町村名	住家被害					非住家被害		り災 (世帯)	り災者 (人)
	全壊 (棟)	半壊 (棟)	一部損壊 (棟)	床上浸水 (棟)	床下浸水 (棟)	公共施設 (棟)	その他 (棟)		
天城町					2				
伊仙町					4				
合計	0	0	0	0	6	0	0	0	0

イ 公共施設等被害 被害金額 79,828 千円

- ・ 公立文教施設被害

- ・ 農業関係被害

① 耕地関係被害

項目		件数 (件)	被害額 (千円)
農地	畑	19	18,000
	小計	19	18,000
農業用施設	水路	9	16,500
	道路工	8	12,500
	小計	17	29,000
合計		36	47,000

- ・ 土木関係被害 (国土交通省所管土木施設)

分類	県工事		市町村工事		計	
	件数 (件)	被害額 (千円)	件数 (件)	被害額 (千円)	件数 (件)	被害額 (千円)
河川			1	7,805	1	7,805
道路			5	23,723	5	23,723
合計	0	0	6	31,528	6	31,528

- ・ その他

区分	件数	被害額	備考
		(千円)	
土木関係	2	1,300	
合計	2	1,300	

23. 平成27年7月1日～4日 大雨 洪水警報《鹿児島市、鹿屋市、枕崎市、阿久根市、出水市、指宿市、垂水市、薩摩川内市、日置市、曾於市、霧島市、いちき串木野市、南さつま市、志布志市、南九州市、伊佐市、姶良市、さつま町、長島町、大崎町、東串良市、錦江町、肝付町、三島村、中種子町、南種子町、十島村、西之表市、三島村、南大隅町、屋久島町》

(1) 気象概況

1日から前線が九州南部から南岸付近に南下し、4日にかけて停滞した。前線に向かって暖かく湿った空気が流れ込んだため、断続的に雨が降り各地で大雨となった。

十島村中之島は2日、1時間降水量に50.0ミリ（09時09分）と非常に激しい雨を観測し、2日の日降水量は245.5ミリの大雨となった。7月の平年値である212.5ミリを超える雨が一日で降った。また4日間の降水量は482.0ミリとなった。県内のその他のほとんどの観測地点でも4日間の降水量が100ミリを超える大雨となった。

※ 官署の天気

鹿児島	・・・	1日	雨一時曇
		2日	大雨一時曇
		3日	曇一時雨
		4日	雨一時曇
名瀬	・・・	1日	晴後一時薄曇
		2日	曇一時晴
		3日	曇
		4日	雨時々曇

(2) 警戒状況

① 注意報・警報発表状況

鹿児島県（奄美地方除く）

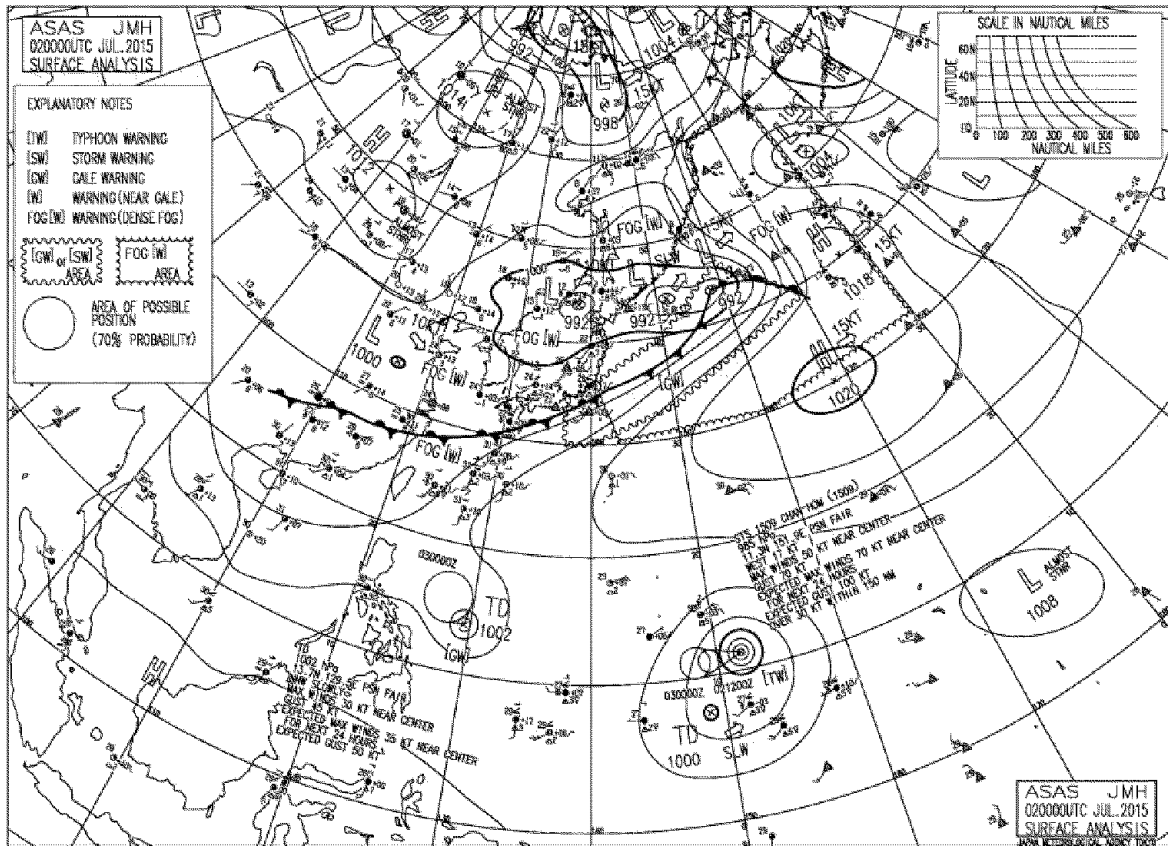
発表日時	地 域	種 類		解 除
		警 報	注 意 報	
07/01 02:48	鹿児島・日置	大雨、洪水	雷、強風、波浪	
	出水・伊佐	大雨、洪水	雷、強風、波浪	
	川薩・姶良	大雨、洪水	雷、強風、波浪	
	甌島		大雨、雷、強風、波浪、洪水	
	指宿・川辺	大雨、洪水	雷、強風、波浪	
07/01 08:38	大隅地方	大雨、洪水	雷、強風、波浪	
	種子島・屋久島地方		大雨、雷、強風、波浪、洪水	
	鹿児島・日置	大雨、洪水	雷、強風、波浪	
	出水・伊佐		大雨、雷、強風、波浪、洪水	
	川薩・姶良	大雨、洪水	雷、強風、波浪	
07/01 11:31	甌島		大雨、雷、強風、波浪、洪水	
	指宿・川辺	大雨、洪水	雷、強風、波浪	
	大隅地方	大雨、洪水	雷、強風、波浪	
	種子島地方	大雨、洪水	雷、強風、波浪	
	屋久島地方	大雨、洪水	雷、強風、波浪、洪水	
07/01 16:05	鹿児島・日置		大雨、雷、波浪	
	出水・伊佐		雷、波浪	
	川薩・姶良		大雨、雷、波浪	
	甌島		雷、波浪	
	指宿・川辺		雷、波浪	
07/02 04:15	曾於		雷、波浪	
	肝属		大雨、雷、波浪	
	種子島地方	大雨、洪水	雷、強風、波浪	
	屋久島地方		大雨、雷、強風、波浪、洪水	
	鹿児島・日置		大雨、雷	
07/02 15:54	出水・伊佐		雷	
	川薩・姶良		大雨、雷	
	甌島		大雨、雷	
	指宿・川辺		大雨、雷	
	大隅地方		大雨、雷、洪水	
07/02 17:10	種子島地方		大雨、雷	
	屋久島地方		大雨、雷、波浪、洪水	
	薩摩地方		大雨、雷、波浪	
07/02 17:10	大隅地方		大雨、雷	
	種子島地方		大雨、雷、波浪、洪水	
	屋久島地方		大雨、雷、波浪	

07/03 04:15	鹿児島・日置 出水・伊佐 川薩・始良 甌島 指宿・川辺 大隅地方 種子島地方 屋久島地方		大雨、雷 雷 大雨、雷 雷 大雨、雷 大雨、雷、波浪、洪水 大雨、雷、波浪	
07/03 10:53	薩摩地方 大隅地方 種子島・屋久島地方		大雨、雷、波浪	解除 解除
07/03 16:50	肝属 種子島・屋久島地方		大雨 大雨、雷	
07/04 03:18	鹿児島・日置 出水・伊佐 川薩・始良 甌島 指宿・川辺 曾於 肝属 種子島地方 屋久島地方	大雨 大雨 大雨	大雨、雷 雷 大雨、雷 雷 雷 大雨、雷 雷、洪水 雷、洪水 雷	
07/04 10:50	鹿児島・日置 出水・伊佐 川薩・始良 甌島 指宿・川辺 曾於 肝属 種子島地方 屋久島地方	大雨 大雨 大雨	大雨、雷 雷 大雨、雷 雷 大雨、雷、洪水 大雨、雷 雷、洪水 雷、洪水 雷	
07/04 17:05	鹿児島・日置 出水・伊佐 川薩・始良 甌島 指宿・川辺 曾於 肝属 種子島地方 屋久島地方	大雨 大雨 大雨	大雨 雷、洪水 雷	解除 解除 解除 解除
07/04 21:15	鹿児島・日置 肝属 種子島・屋久島地方		大雨 大雨 大雨	

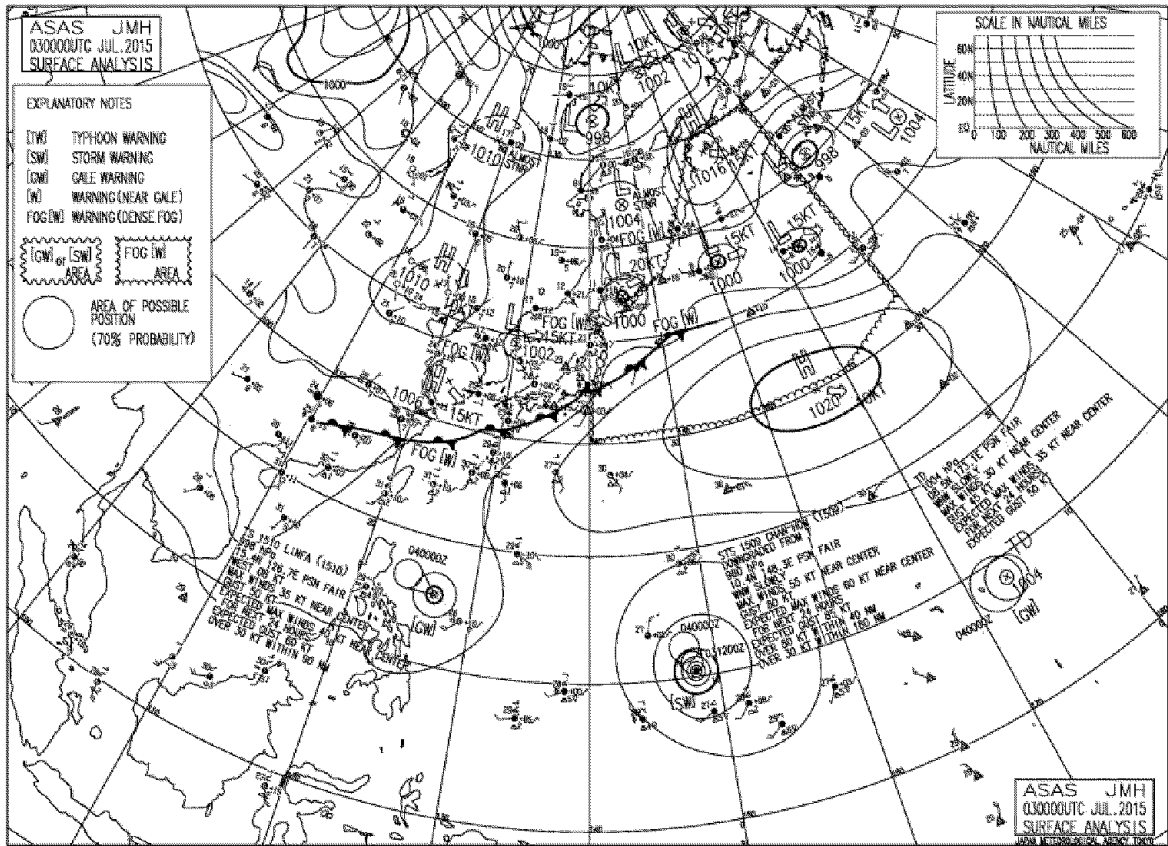
奄美地方

発表日時	地 域	種 類		解 除
		警 報	注 意 報	
07/01 05:21	北部 南部 十島村		波浪 波浪 大雨、雷、強風、波浪	
07/01 11:05	北部 南部 十島村		波浪 波浪 大雨、雷、強風、波浪、洪水	
07/01 14:32	北部 南部 十島村	大雨	波浪 波浪 雷、波浪、洪水	
07/02 04:05	北部 南部 十島村	大雨	雷、洪水	解除 解除
07/02 07:35	十島村	大雨	雷、洪水	
07/02 10:51	十島村	大雨	雷、洪水	
07/02 16:45	北部 南部 十島村	大雨	雷 雷 雷、波浪、洪水	
07/03 14:52	北部 南部 十島村	大雨	雷 雷 雷、波浪、洪水	
07/03 16:30	北部 南部 十島村	大雨	雷 雷 雷、洪水	
07/03 22:42	北部 南部 十島村	大雨	大雨、雷、洪水 大雨、雷、洪水 雷、洪水	
07/04 02:46	北部 南部 十島村	大雨	雷 雷 雷、洪水	
07/04 10:45	北部 南部 十島村	大雨	雷、洪水	解除 解除
07/04 14:43	北部 南部 十島村	大雨	大雨、雷、洪水 雷 雷、洪水	
07/04 20:58	北部 南部 十島村		雷 雷 大雨、雷	

・平成27年7月2日午前9時00分



・平成27年7月3日午前9時00分



③ 降水量

7月1～4日の降水量（単位：mm）								
日	1日	2日	3日	4日	計	1時間降水量		
						最大	日	時分
阿久根	40.5	30.5	1.0	28.5	100.5	14.5	1	8:18
大口	36.5	60.5	1.0	36.5	134.5	14.5	1	8:54
紫尾山	69.0	61.0	1.0	40.5	171.5	26.5	1	8:37
さつま柏原	53.0	72.0	0.5	37.5	163.0	17.0	1	7:22
中甌	38.5	47.5	0.0	33.0	119.0	14.0	1	8:09
川内	44.5	76.5	0.5	37.5	159.0	15.5	2	17:42
溝辺	21.0	82.0	2.5	45.5	151.0	12.5	2	19:32
八重山	42.0	79.5	0.5	37.0	159.0	12.0	2	17:09
東市来	38.0	87.0	1.0	37.0	163.0	13.0	2	22:03
鹿児島	32.5	114.0	3.5	38.0	188.0	24.5	2	15:28
加世田	27.0	114.5	2.5	41.0	185.0	26.5	2	15:07
吉ヶ別府	22.5	88.5	12.0	51.5	174.5	15.0	2	17:41
喜入	21.0	90.5	5.5	50.5	167.5	18.5	2	14:38
枕崎	17.0	90.0	4.0	41.5	152.5	18.0	2	14:19
指宿	31.5	63.0	7.0	53.5	155.0	8.5	2	20:12
内之浦	46.5	75.0	15.5	86.0	223.0	20.5	2	20:53
種子島	59.0	97.5	74.0	80.0	310.5	25.5	1	17:44
中種子	24.5	80.5	77.0	86.5	268.5	34.0	3	7:13
上中	41.5	65.5	68.0	98.5	273.5	28.5	1	11:54
尾之間	22.0	117.0	74.5	70.5	284.0	30.0	4	13:22
名瀬	0.0	3.5	45.0	14.5	63.0	43.5	3	23:44
屋久島	55.5	81.5	94.5	125.0	356.5	44.5	3	6:58
沖永良部	--	14.5	14.5	12.5	41.5	14.5	3	0:29
出水	54.0	25.5	0.5	31.5	111.5	16.0	1	8:28
牧之原	51.5	107.0	3.0	47.5	209.0	16.5	1	13:08
志布志	20.5	73.0	14.5	57.0	165.0	12.5	3	3:17
鹿屋	26.0	57.0	8.5	47.5	139.0	9.0	1	13:58
古仁屋	0.0	14.0	11.0	12.5	37.5	10.0	2	22:46
田代	52.0	67.5	9.5	60.5	189.5	23.5	1	9:05
伊仙	0.0	0.0	2.0	12.5	14.5	7.0	4	24:00
輝北	35.5	106.5	3.5	58.5	204.0	24.5	2	14:59
大隅	25.5	72.0	4.5	50.0	152.0	12.5	2	15:35
佐多	55.0	71.0	13.0	55.0	194.0	30.0	1	9:05
肝付前田	36.5	67.0	5.0	56.0	164.5	19.0	2	20:09
与論島	0.0	0.0	0.0	0.0	0.0	0.0	4	24:00
喜界島	0.0	0.0	0.0	20.0	20.0	14.0	4	23:05
笠利	0.0	35.0	52.5	12.5	100.0	40.5	3	23:16
中之島	67.0	245.5	77.5	92.0	482.0	50.0	2	9:09
天城	0.0	0.0	6.0	16.0	22.0	13.0	4	17:11
宝島	0.5	20.5	53.5	11.0	85.5	25.0	3	8:21
諏訪之瀬島	104.5	128.0	101.0	25.0	358.5	34.5	3	1:36
小宝島	1.5	26.5	41.5	12.0	81.5	21.0	2	20:57
平島	45.5	201.0	111.0	57.5	415.0	27.0	3	3:02

(3) 被害状況

ア 人的・住家被害 なし

イ 公共施設等被害 被害金額 288,003 千円

・ 公立文教施設被害

区 分	件数	被害額	備考
		(千円)	
高等学校	2	190	
中学校	1	1,140	
合 計	3	1,330	

・ 山林関係被害

項 目	件数等	単位	被害額	備考
			(千円)	
林地（崩壊地）	4	箇所	53,000	
合 計	—	—	53,000	

・ 土木関係被害（国土交通省所管土木施設）

分 類	県工事		市町村工事		計	
	件 数	被害額	件 数	被害額	件 数	被害額
	(件)	(千円)	(件)	(千円)	(件)	(千円)
道路	2	111,214	6	68,851	8	180,065
合 計	2	111,214	6	68,851	8	180,065

・ その他

区 分	件数	被害額	備考
		(千円)	
土木関係	139	53,608	
合 計	139	53,608	

24. 平成 27 年 7 月 6 日 大雨、洪水警報《鹿児島市、日置市、垂水市、南さつま市、薩摩川内市甑島》

(1) 気象概況

6日は梅雨前線が九州南岸付近に停滞し、南から暖かく湿った空気が流れ込んだ。

1時間降水量は錦江町で36.0ミリ（04時02分）、肝付町内之浦で33.0ミリ（04時16分）、指宿市で31.5ミリ（04時37分）と激しい雨を観測。

日降水量は南さつま市で107.0ミリ、鹿児島市で106.5ミリ、枕崎市で103.5ミリの大雨となった。

※ 官署の天気

鹿児島・・・13日 大雨

(2) 警戒状況

① 注意報・警報発表状況

鹿児島県（奄美地方除く）

発表日時	地 域	種 類		解 除
		警 報	注 意 報	
07/06 05:50	鹿児島・日置 出水・伊佐 川薩・姶良 甑島 指宿・川辺 大隅地方 種子島・屋久島地方		大雨、雷 大雷 大雨、雷 大雷 大雨、雷 大雨、雷 大雨、雷	
07/06 08:05	鹿児島・日置 出水・伊佐 川薩・姶良 甑島 指宿・川辺 曾於 肝属 種子島・屋久島地方	大雨 大雨 大雨	雷 大雷 大雨、雷 大雷 大雨、雷 大雷 大雨、雷	
07/06 15:39	鹿児島・日置 出水・伊佐 川薩・姶良 甑島 指宿・川辺 曾於 肝属 種子島地方 屋久島地方	大雨 大雨 大雨	雷 大雷 大雨、雷 大雷 大雨、雷 大雷 大雨、雷 大雷	
07/06 17:49	鹿児島・日置 出水・伊佐 川薩・姶良 甑島 指宿・川辺 曾於 肝属 種子島地方 屋久島地方	大雨 大雨 大雨	雷 大雨、雷 大雨、雷 大雷 大雨、雷 大雷 大雨、雷 大雷	
07/06 18:47	鹿児島・日置 出水・伊佐 川薩・姶良 甑島 指宿・川辺 曾於 肝属 種子島地方 屋久島地方	大雨 大雨 大雨 大雨	雷 大雨、雷 大雨、雷 大雷 大雨、雷 大雷 大雨、雷 大雷	
07/06 21:34	鹿児島・日置 出水・伊佐 川薩・姶良 甑島 指宿・川辺 曾於 肝属 種子島地方 屋久島地方		大雨、雷 大雷 大雨、雷 大雨、雷 大雷 大雨、雷 大雨、雷	

奄美地方

発表日時	地 域	種 類		解 除
		警 報	注 意 報	
07/06 04:51	北部 南部 十島村		波浪 大雨、雷	解除
07/06 14:46	南部 十島村		波浪 雷	
07/06 19:50	南部 十島村		波浪	解除

③ 降水量

7月6日の降水量 (単位 : mm)					
日	6日	計	1時間降水量		
			最大	日	時分
阿久根	43.5	43.5	10.0	6	18:07
大口	45.0	45.0	8.5	6	16:51
紫尾山	56.0	56.0	15.0	6	19:25
さつま柏原	48.5	48.5	8.5	6	16:28
中甌	74.5	74.5	27.5	6	17:34
川内	54.0	54.0	13.5	6	16:07
溝辺	61.5	61.5	12.0	6	7:45
八重山	61.5	61.5	10.5	6	15:53
東市来	64.5	64.5	12.5	6	7:04
鹿児島	106.5	106.5	29.5	6	6:43
加世田	107.0	107.0	27.0	6	6:27
吉ヶ別府	75.0	75.0	17.5	6	6:12
喜入	94.0	94.0	21.0	6	9:36
枕崎	103.5	103.5	22.0	6	6:04
指宿	83.5	83.5	31.5	6	4:37
内之浦	95.0	95.0	33.0	6	4:16
種子島	2.5	2.5	1.0	6	18:52
中種子	2.0	2.0	0.5	6	24:00
上中	3.5	3.5	1.5	6	8:20
尾之間	4.0	4.0	3.0	6	2:48
名瀬	0.0	0.0	0.0	6	20:34
屋久島	14.5	14.5	4.0	6	8:08
沖永良部	0.0	0.0	0.0	6	2:39
出水	43.0	43.0	8.0	6	16:11
牧之原	97.0	97.0	21.5	6	6:20
志布志	68.5	68.5	17.0	6	6:28
鹿屋	73.0	73.0	23.0	6	5:29
古仁屋	0.0	0.0	0.0	6	24:00
田代	77.0	77.0	36.0	6	4:02
伊仙	0.0	0.0	0.0	6	24:00
輝北	97.5	97.5	27.5	6	6:07
大隅	69.0	69.0	20.0	6	5:41
佐多	56.5	56.5	30.5	6	3:31
肝付前田	68.0	68.0	24.5	6	4:42
与論島	0.0	0.0	0.0	6	24:00
喜界島	0.0	0.0	0.0	6	24:00
笠利	0.0	0.0	0.0	6	24:00
中之島	19.0	19.0	9.0	6	0:59
天城	0.0	0.0	0.0	6	24:00
宝島	9.5	9.5	5.0	6	3:54
諏訪之瀬島	15.5	15.5	12.5	6	0:34
小宝島	10.0	10.0	5.5	6	3:51
平島	21.5	21.5	9.5	6	3:12

(3) 被害状況

ア 人的・住家被害 なし

イ 公共施設等被害 被害金額 79,000 千円

・ 山林関係被害

項目	件数等	単位	被害額	備考
			(千円)	
林地(崩壊地)	3	箇所	79,000	
合計	—	—	79,000	

25. 平成 27 年 7 月 12 日～14 日 降雨

(1) 気象概況

12日は、台風9号が東シナ海を北上し、13日には低気圧に変わった。九州は台風の東側にあたり、湿った空気が流れ込みやすく、大気の状態が不安定になった。

1時間降水量は、13日に阿久根市（07時52分）と枕崎市（08時57分）でともに34.5ミリの激しい雨を観測。

日降水量は、13日に八重山で121.0ミリ、枕崎市で114.0ミリを観測するなど、13日を中心に降水量が多くなった。

※ 官署の天気

鹿児島・・・	12日	曇
	13日	大雨一時曇
	14日	晴れ後一時雨、雷を伴う

(2) 警戒状況

① 注意報・警報発表状況

鹿児島県（奄美地方除く）

発表日時	地 域	種 類		解 除
		警 報	注 意 報	
07/12 04:13	薩摩地方 大隅地方 種子島・屋久島地方		強風、波浪 波浪 波浪	
07/12 16:00	薩摩地方 大隅地方 種子島・屋久島地方		強風、波浪 波浪 波浪	
07/13 04:10	鹿児島県（奄美地方除く）		雷、波浪	
07/13 06:06	鹿児島・日置		雷、波浪	
	出水・伊佐		大雨、雷、波浪、洪水	
	川薩・始良		大雨、雷、波浪、洪水	
	甕島		大雨、雷、波浪、洪水	
	指宿・川辺		雷、波浪	
	大隅地方 種子島・屋久島地方		雷、波浪 雷、波浪	
07/13 07:54	薩摩地方 大隅地方 種子島・屋久島地方		大雨、雷、波浪、洪水 雷、波浪 雷、波浪	
07/13 09:51	薩摩地方 大隅地方 種子島・屋久島地方		大雨、雷、波浪、洪水 大雨、雷、波浪、洪水 雷、波浪	
07/13 14:40	薩摩地方 大隅地方 種子島・屋久島地方		大雨、雷、波浪、洪水 大雨、雷、波浪、洪水 雷、波浪	
07/13 20:02	鹿児島・日置		大雨、雷、波浪	
	出水・伊佐		雷、波浪	
	川薩・始良		大雨、雷、波浪	
	甕島		雷、波浪	
	指宿・川辺		雷、波浪	
	曾於 肝属 種子島・屋久島地方		雷、波浪 大雨、雷、波浪 波浪	
07/14 01:45	鹿児島・日置			解除
	出水・伊佐		雷	解除
	川薩・始良			
	甕島		雷、波浪	
	指宿・川辺 大隅地方 種子島・屋久島地方		波浪 波浪 波浪	
07/14 06:20	出水・伊佐			解除
	甕島			解除
	指宿・川辺			解除
	大隅地方 種子島・屋久島地方		波浪 波浪	
07/14 11:20	出水・伊佐		大雨、雷	
	川薩・始良		雷	
	甕島		大雨、雷	
	曾於		雷、波浪	
	肝属 種子島・屋久島地方		波浪 波浪	

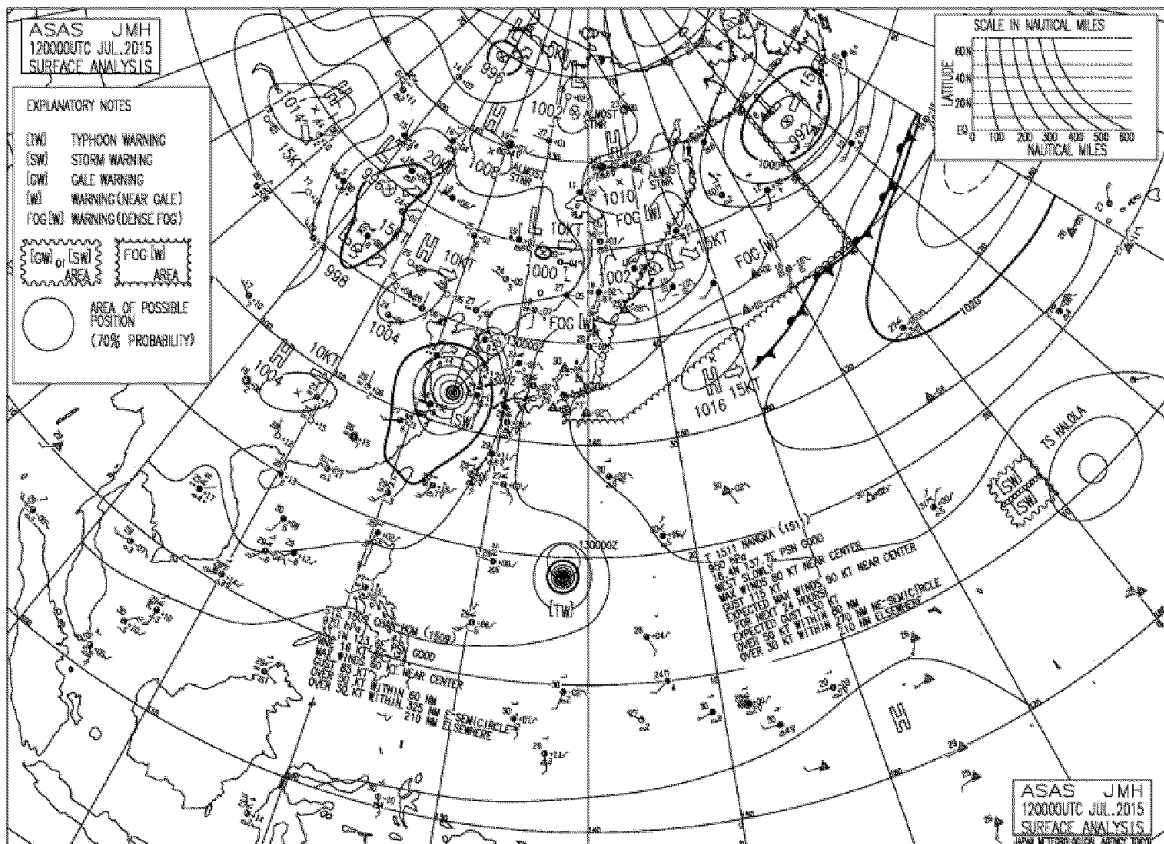
07/14 12:13	出水・伊佐 川薩・始良 甌島 曾於 肝属 種子島・屋久島地方		大雨、雷、洪水 雷 大雨、雷、洪水 雷、波浪 波浪 波浪	
07/14 13:41	鹿児島・日置 出水・伊佐 川薩・始良 甌島 指宿・川辺 大隅地方 種子島・屋久島地方		雷 大雨、雷、洪水 雷 大雨、雷、洪水 雷 大雨、雷、波浪、洪水 波浪	
07/14 15:59	鹿児島・日置 出水・伊佐 川薩・始良 甌島 指宿・川辺 大隅地方 種子島・屋久島地方		大雨、雷、洪水 雷 大雨、雷、洪水 大雨、雷 雷 雷、波浪、濃霧 波浪	
07/14 18:40	薩摩地方 大隅地方 種子島・屋久島地方		雷 雷、波浪 波浪	
07/14 20:28	薩摩地方 大隅地方 種子島・屋久島地方		波浪 波浪	解除

奄美地方

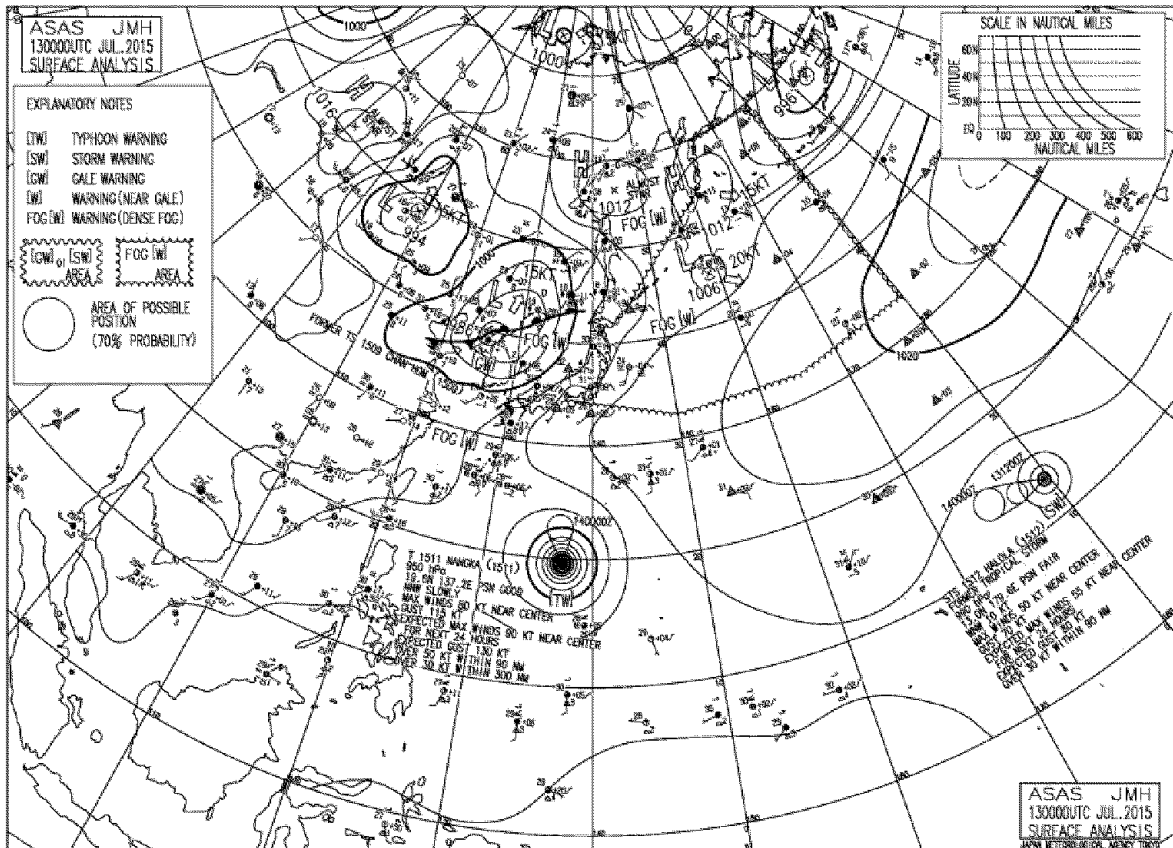
発表日時	地 域	種 類		解 除
		警 報	注 意 報	
07/12 00:49	奄美地方		雷、強風、波浪	
07/12 04:25	奄美地方		雷、波浪	
07/13 04:35	奄美地方		雷、波浪	
07/13 10:39	奄美地方		波浪	
07/14 16:30	奄美地方		波浪	

② 地上天気図

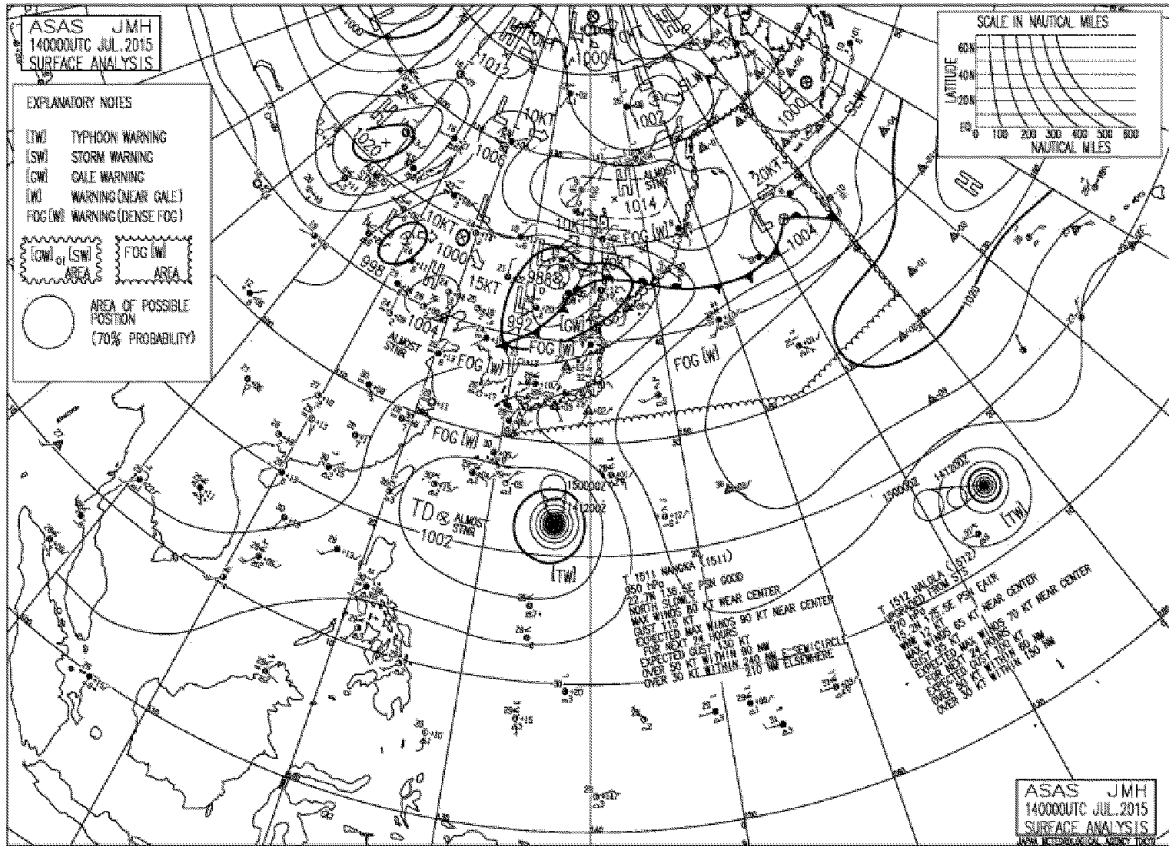
・平成27年7月12日午前9時00分



・平成27年7月13日午前9時00分



・平成 27 年 7 月 14 日 午前 9 時 00 分



③ 降水量

7月12日～14日の降水量（単位：mm）							
日	12日	13日	14日	計	1時間降水量		
					最大	日	時分
阿久根	0.0	64.0	0.0	64.0	34.5	13	7:52
大口	3.5	99.0	0.0	102.5	15.5	13	17:16
紫尾山	1.5	76.0	0.0	77.5	15.5	13	8:49
さつま柏原	6.0	88.0	0.0	94.0	19.0	13	16:39
中甌	1.0	58.5	12.5	72.0	21.0	13	6:28
川内	0.0	71.0	0.0	71.0	16.0	13	8:50
溝辺	0.0	85.5	0.0	85.5	27.0	13	14:26
八重山	0.5	121.0	0.0	121.5	19.0	13	13:27
東市来	0.5	106.0	0.0	106.5	23.5	13	16:16
鹿児島	0.0	83.0	0.5	83.5	20.0	13	14:07
加世田	0.0	76.5	7.5	84.0	16.0	13	9:40
吉ヶ別府	6.0	7.5	0.0	13.5	4.5	13	3:26
喜入	0.0	37.0	2.0	39.0	11.5	13	9:50
枕崎	0.0	114.0	0.0	114.0	34.5	13	8:57
指宿	0.0	1.0	0.0	1.0	0.5	13	21:29
内之浦	0.5	7.0	0.0	7.5	6.0	13	7:40
種子島	0.0	--	0.0	0.0	0.0	14	22:33
中種子	0.0	0.0	0.0	0.0	0.0	14	24:00
上中	0.5	0.0	0.0	0.5	0.5	12	3:33
尾之間	0.0	0.0	0.0	0.0	0.0	14	24:00
名瀬	3.5	9.0	0.0	12.5	9.0	13	3:12
屋久島	0.0	0.0	0.0	0.0	0.0	14	24:00
沖永良部	22.0	0.0	--	22.0	12.0	12	16:49
出水	0.5	43.5	3.5	47.5	11.5	13	8:33
牧之原	0.0	64.0	0.0	64.0	20.5	13	14:53
志布志	2.0	4.0	0.0	6.0	2.0	13	5:19
鹿屋	6.5	4.5	1.5	12.5	5.0	12	4:01
古仁屋	8.0	1.5	0.0	9.5	3.0	12	19:46
田代	1.5	0.0	29.0	30.5	29.0	14	13:51
伊仙	38.5	0.0	0.0	38.5	28.5	12	18:44
輝北	2.0	43.0	8.5	53.5	12.5	13	12:13
大隅	2.0	44.0	0.0	46.0	28.5	13	3:09
佐多	0.0	4.5	0.0	4.5	4.5	13	2:59
肝付前田	5.5	3.0	0.5	9.0	1.5	13	9:37
与論島	26.0	0.0	0.0	26.0	11.5	12	15:20
喜界島	0.0	0.0	0.0	0.0	0.0	14	24:00
笠利	0.0	0.0	0.0	0.0	0.0	14	24:00
中之島	0.0	0.5	0.0	0.5	0.5	13	8:54
天城	34.5	0.0	0.0	34.5	19.0	12	6:18
宝島	10.5	0.0	0.0	10.5	7.0	12	8:24
諏訪之瀬島	0.0	0.0	0.0	0.0	0.0	14	24:00
小宝島	7.5	0.0	0.0	7.5	5.5	12	18:19
平島	2.0	0.0	0.0	2.0	1.5	12	19:11

(3) 被害状況

ア 人的・住家被害 なし

イ 公共施設等被害 被害金額 62,426 千円

・ 農業関係被害

① 耕地関係被害

項 目		件 数	被害額
		(件)	(千円)
農地	田	9	8,000
	畑	8	3,000
	小計	17	11,000
農業用施設	水路	5	6,000
	道路工	10	18,000
	小計	15	24,000
合 計		32	35,000

・ 土木関係被害（国土交通省所管土木施設）

分 類	県工事		市町村工事		計	
	件 数	被害額	件 数	被害額	件 数	被害額
	(件)	(千円)	(件)	(千円)	(件)	(千円)
河川			1	2,085	1	2,085
道路			6	20,841	6	20,841
合 計	0	0	7	22,926	7	22,926

・ その他

区 分	件数	被害額	備考
		(千円)	
土木関係	5	4,500	
合 計	5	4,500	

26. 平成27年7月20日～22日 大雨、洪水警報《屋久島町、十島村、南大隅町、鹿屋市、指宿市、垂水市、曾於市、志布志市、大崎町、東串良町、錦江町、肝付町、南種子町、西之表町、三島村、中種子町、鹿児島市、南九州市、薩摩川内市、日置市、霧島市、いちき串木野市、始良市、さつま町、枕崎市、南さつま町》

(1) 気象概況

20日から22日にかけて、熱帯低気圧が東シナ海を北上し、本州の南海上に中心を持つ高気圧の周辺部にあたった。暖かく湿った空気の流れ込みが続いたため、大気の状態が非常に不安定となり、各地で大雨となった。

1時間降水量は、諏訪之瀬島で98.5ミリ（21日04時39分）、宝島で91.0ミリ（21日12時36分）と猛烈な雨を観測。

日降水量は20日と21日ともに十島村中之島で310.5ミリと、7月の日降水量の記録を更新。また7月の平年値の約3倍に相当する雨が、たった2日間で降り記録的な大雨となった。

3日間の総降水量が、南大隅町で537.5ミリ、屋久島町尾之間で557.0ミリ、南種子町上中で473.0ミリを観測した。

※ 官署の天気

鹿児島・・・20日 大雨後一時曇
21日 曇一時雨
22日 曇時々雨

名瀬・・・20日 雨時々曇
21日 雨後時々曇
22日 曇後時々晴

(2) 警戒状況

① 注意報・警報発表状況

鹿児島県（奄美地方除く）

発表日時	地 域	種 類		解 除
		警 報	注 意 報	
07/20 01:28	薩摩地方 大隅地方 種子島・屋久島地方		雷、強風、波浪 雷、強風、波浪 雷、波浪	
07/20 05:33	鹿児島・日置 出水・伊佐 川薩・姶良 甑島 指宿・川辺 大隅地方 種子島・屋久島地方		雷、強風 雷、強風 雷、強風、波浪 雷、強風、波浪 雷、強風、波浪 雷、波浪	
07/20 08:28	鹿児島・日置 出水・伊佐 川薩・姶良 甑島 指宿・川辺 曾於 肝属 種子島地方 屋久島地方		大雨、雷、強風、洪水 雷、強風 雷、強風、波浪 大雨、雷、強風、波浪、洪水 雷、波浪 大雨、雷、波浪、洪水 雷、波浪 大雨、雷、波浪	
07/20 09:58	鹿児島・日置 出水・伊佐 川薩・姶良 甑島 指宿・川辺 曾於 肝属 種子島地方 屋久島地方		大雨、雷、強風、波浪、洪水 雷、強風、波浪 雷、強風、波浪 雷、強風、波浪 大雨、雷、強風、波浪、洪水 雷、波浪 大雨、雷、波浪、洪水 大雨、雷、波浪、洪水 大雨、雷、波浪	
07/20 12:13	鹿児島・日置 出水・伊佐 川薩・姶良 甑島 指宿・川辺 曾於 肝属 種子島地方 屋久島地方	大雨	大雨、雷、強風、波浪、洪水 雷、強風、波浪 雷、強風、波浪 雷、強風、波浪 大雨、雷、強風、波浪、洪水 雷、波浪 大雨、雷、波浪、洪水 大雨、雷、波浪、洪水 雷、波浪	
07/20 15:55	鹿児島・日置 出水・伊佐 川薩・姶良 甑島 指宿・川辺 大隅地方 種子島地方 屋久島地方	大雨	大雨、雷、強風、波浪、洪水 大雨、雷、強風、波浪、洪水 大雨、雷、強風、波浪、洪水 雷、強風、波浪 大雨、雷、強風、波浪、洪水 大雨、雷、波浪、洪水 大雨、雷、波浪、洪水 雷、波浪	
07/20 20:55	鹿児島・日置 出水・伊佐 川薩・姶良 甑島 指宿・川辺 大隅地方 種子島地方 屋久島地方	大雨	大雨、雷、強風、波浪、洪水 大雨、雷、強風、波浪、洪水 大雨、雷、強風、波浪、洪水 雷、強風、波浪 大雨、雷、強風、波浪、洪水 大雨、雷、波浪、洪水 大雨、雷、波浪、洪水 雷、波浪、洪水	

07/21 01:28	鹿児島・日置		大雨、雷、強風、波浪、洪水
	出水・伊佐		大雨、雷、強風、波浪、洪水
	川薩・姶良		大雨、雷、強風、波浪、洪水
	甑島		雷、強風、波浪
07/21 02:47	指宿・川辺	大雨	大雨、雷、強風、波浪、洪水
	曾於		大雨、雷、波浪、洪水
	肝属		雷、波浪、洪水
	種子島地方	大雨	大雨、雷、波浪、洪水
07/21 06:20	屋久島地方	大雨	雷、波浪、洪水
	鹿児島・日置		大雨、雷、強風、波浪、洪水
	出水・伊佐		雷、強風、波浪
	川薩・姶良		大雨、雷、強風、波浪、洪水
07/21 09:38	甑島		雷、強風、波浪
	指宿・川辺	大雨、洪水	雷、強風、波浪
	大隅地方	大雨、洪水	雷、波浪
	種子島・屋久島地方	大雨	大雨、雷、波浪、洪水
07/21 14:40	屋久島地方	大雨	雷、波浪、洪水
	鹿児島・日置		大雨、雷、強風、波浪、洪水
	出水・伊佐		雷、強風、波浪
	川薩・姶良		雷、強風、波浪
07/21 19:59	甑島		雷、強風、波浪
	指宿・川辺	大雨	大雨、雷、強風、波浪、洪水
	曾於		雷、強風、波浪、洪水
	肝属	大雨、洪水	大雨、雷、波浪、洪水
07/21 20:37	種子島・屋久島地方	大雨、洪水	雷、波浪、洪水
	鹿児島・日置		雷、波浪
	出水・伊佐		大雨、雷、波浪、洪水
	川薩・姶良		大雨、雷、波浪、洪水
07/21 20:37	甑島		雷、波浪
	指宿・川辺	大雨、洪水	雷、波浪
	曾於		大雨、雷、波浪、洪水
	肝属	大雨、洪水	雷、波浪
07/21 20:37	種子島・屋久島地方	大雨、洪水	雷、波浪

07/21 21:25	鹿児島・日置	大雨、洪水	雷、波浪	
	出水・伊佐		大雨、雷、波浪、洪水	
	川薩・姶良	大雨、洪水	雷、波浪	
	甑島		雷、波浪	
07/22 00:14	指宿・川辺	大雨、洪水	雷、波浪	
	曾於	大雨、洪水	雷、波浪、洪水	
	肝属	大雨、洪水	雷、波浪	
	種子島・屋久島地方	大雨、洪水	雷、波浪	
07/22 01:44	鹿児島・日置	大雨、洪水	雷、波浪	
	出水・伊佐		大雨、雷、波浪、洪水	
	川薩・姶良		大雨、雷、波浪、洪水	
	甑島		雷、波浪	
07/22 03:15	指宿・川辺	大雨、洪水	雷、波浪	
	曾於	大雨、洪水	雷、洪水	
	肝属	大雨、洪水	雷	
	種子島地方	大雨、洪水	雷、波浪、洪水	
07/22 05:02	屋久島地方	大雨	雷、波浪、洪水	
	鹿児島・日置	大雨	雷、波浪、洪水	
	出水・伊佐		大雨、雷、波浪、洪水	
	川薩・姶良	大雨、洪水	雷、波浪	
07/22 07:38	甑島		雷、波浪	
	指宿・川辺	大雨	雷、波浪、洪水	
	曾於	大雨	雷、洪水	
	肝属	大雨	雷、洪水	
07/22 10:20	種子島・屋久島地方	大雨	雷、波浪	
	鹿児島・日置	大雨	雷	
	出水・伊佐		大雨、雷	
	川薩・姶良	大雨	雷、洪水	
	甑島		雷	
	指宿・川辺		大雨、雷	
	大隅地方	大雨		
	種子島・屋久島地方	大雨	雷	

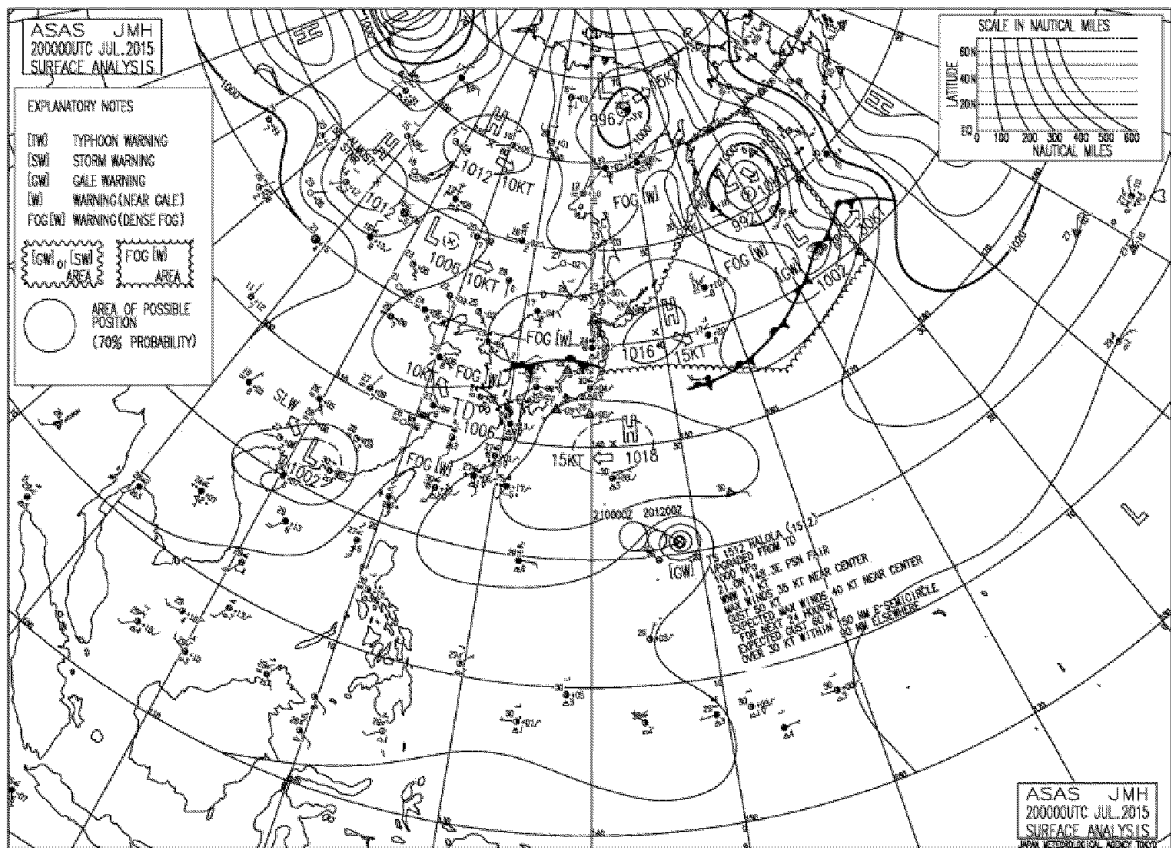
07/22 15:55	鹿兒島・日置	大雨	雷	
	出水・伊佐		大雨、雷	
	川薩・姶良	大雨	雷、洪水	
	甌島		雷	
	指宿・川辺		大雨、雷	
07/22 18:40	大隅地方	大雨	雷	
	種子島・屋久島地方		大雨、雷	
	鹿兒島・日置		大雨、雷	
	出水・伊佐		雷	
	川薩・姶良		大雨、雷	
	甌島		雷	
	指宿・川辺		大雨、雷	
	大隅地方		大雨、雷	
	種子島・屋久島地方		雷	

奄美地方

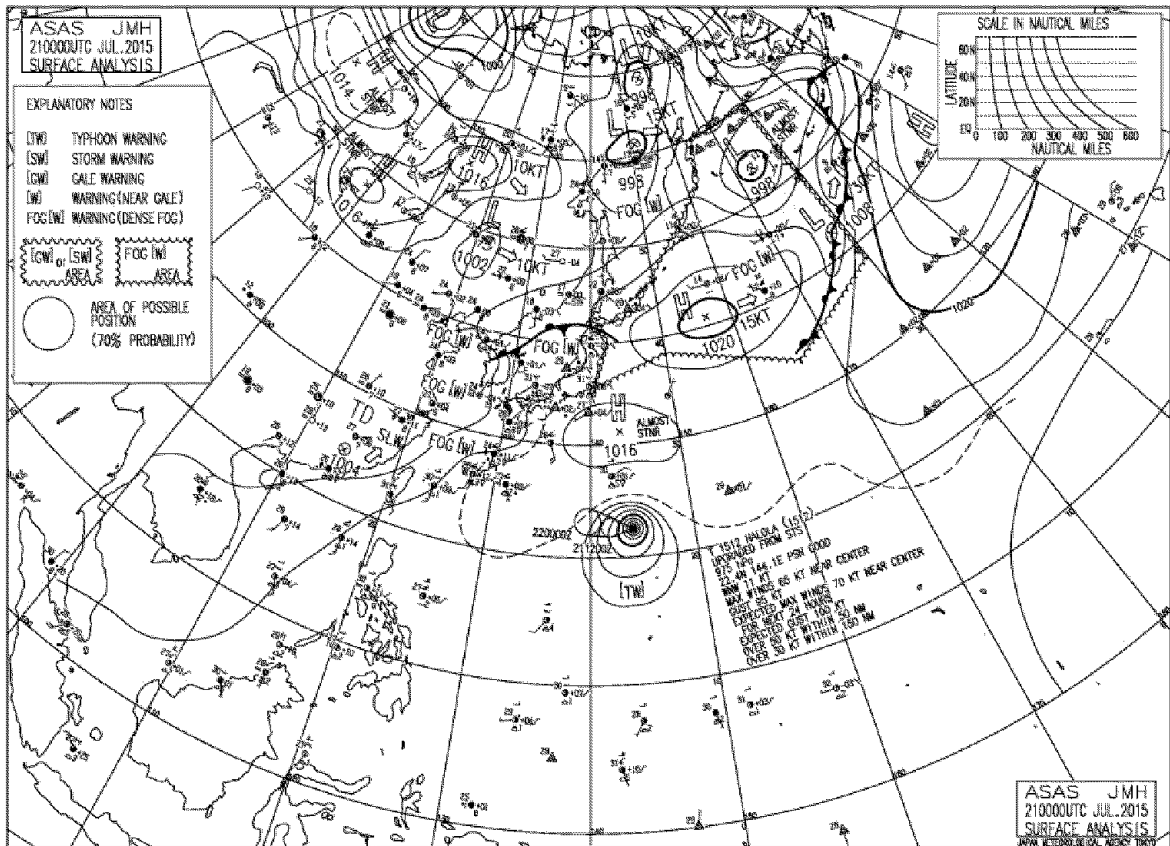
発表日時	地 域	種 類		解 除
		警 報	注 意 報	
07/20 04:53	北部		大雨、雷、波浪、洪水	
	南部		大雨、雷、波浪、洪水	
07/20 09:40	十島村		雷、波浪	
	北部		雷、波浪	
07/20 14:43	南部		大雨、雷、波浪、洪水	
	十島村		雷、波浪	
07/20 18:12	北部		大雨、雷、波浪	
	南部		大雨、雷、波浪、洪水	
07/20 20:22	十島村		大雨、雷、波浪、洪水	
	北部	大雨、洪水	雷、波浪	
07/20 21:49	南部		雷、強風、波浪	
	十島村	大雨、洪水	雷、波浪	
07/21 00:57	北部		大雨、雷、強風、波浪、洪水	
	南部		大雨、雷、強風、波浪、洪水	
07/21 03:58	十島村		雷、強風、波浪、洪水	
	北部	大雨、洪水	大雨、雷、強風、波浪、洪水	
07/21 11:10	南部		雷、強風、波浪	
	十島村	大雨、洪水	大雨、雷、強風、波浪、洪水	
07/21 16:17	北部		大雨、雷、波浪	
	南部		雷、波浪	
07/21 20:45	十島村	大雨、洪水	雷、波浪	
	北部		波浪	
07/22 04:40	南部		波浪	解除
	十島村	大雨	雷、波浪	解除
07/22 09:43	十島村			解除

② 地上天気図

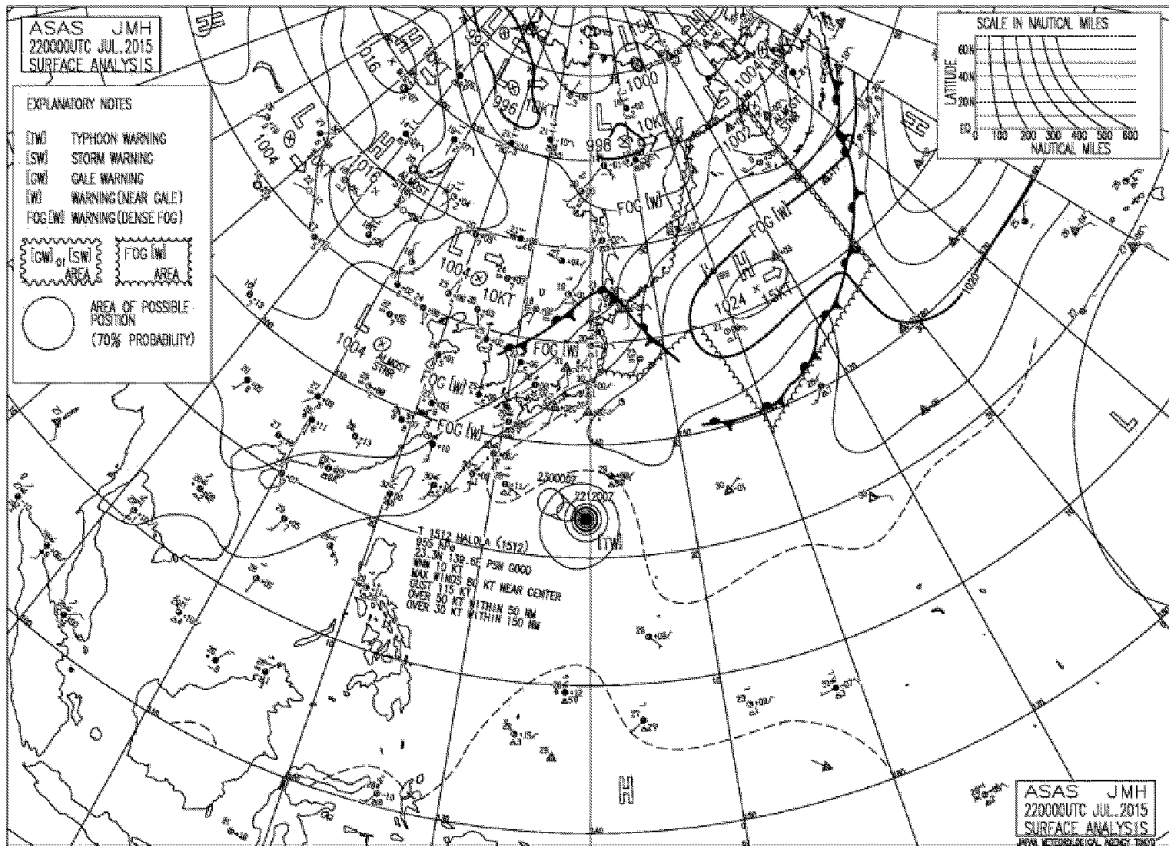
・平成27年7月20日午前9時00分



・平成27年7月21日午前9時00分



・平成27年7月22日午前9時00分



③ 降水量

7月20日～22日の降水量（単位：mm）							
日	20日	21日	22日	計	1時間降水量		
					最大	日	時分
阿久根	14.0	81.0	19.0	114.0	30.0	21	19:20
大口	34.5	50.0	49.0	133.5	16.5	21	20:10
紫尾山	65.0	76.0	50.0	191.0	24.0	21	19:49
さつま柏原	21.0	44.5	31.0	96.5	21.5	21	20:10
中甌	17.0	39.5	10.5	67.0	28.0	21	18:14
川内	29.0	39.5	23.0	91.5	20.0	21	19:48
溝辺	54.5	65.0	108.0	227.5	45.5	22	3:48
八重山	66.0	72.0	49.0	187.0	26.5	21	19:47
東市来	41.5	31.0	35.5	108.0	24.5	22	1:44
鹿児島	64.0	26.5	14.5	105.0	11.5	21	19:29
加世田	47.5	24.5	9.0	81.0	14.5	21	18:42
吉ヶ別府	71.5	161.5	48.5	281.5	45.0	21	3:06
喜入	65.5	104.5	44.5	214.5	30.5	22	0:31
枕崎	59.0	97.0	32.0	188.0	72.5	22	0:07
指宿	66.5	231.0	56.5	354.0	59.5	21	2:30
内之浦	69.0	212.0	76.5	357.5	41.5	21	2:19
種子島	86.5	110.5	8.0	205.0	18.5	20	16:23
中種子	110.5	136.0	6.5	253.0	24.5	21	15:50
上中	167.0	216.5	89.5	473.0	56.5	21	23:16
尾之間	318.0	238.5	0.5	557.0	43.5	20	8:33
名瀬	44.5	56.5	--	101.0	14.0	20	3:24
屋久島	226.0	168.5	10.5	405.0	30.5	20	13:11
沖永良部	59.5	4.5	0.0	64.0	14.0	20	1:14
出水	11.0	87.0	53.0	151.0	41.5	21	23:00
牧之原	44.0	101.5	75.0	220.5	37.5	21	22:10
志布志	33.5	165.0	87.5	286.0	38.5	21	2:56
鹿屋	60.0	186.5	67.0	313.5	49.5	21	2:29
古仁屋	32.0	70.5	0.0	102.5	13.5	21	1:13
田代	80.5	221.5	86.5	388.5	49.5	22	1:22
伊仙	62.5	29.0	0.0	91.5	18.5	20	3:21
輝北	56.0	113.5	38.0	207.5	38.5	21	21:54
大隅	23.5	105.5	53.0	182.0	23.5	21	3:49
佐多	186.5	234.0	117.0	537.5	85.0	22	1:21
肝付前田	42.0	181.5	100.0	323.5	44.0	22	1:08
与論島	65.0	0.5	0.0	65.5	20.5	20	16:31
喜界島	122.0	38.5	0.0	160.5	39.5	20	5:47
笠利	59.0	41.0	0.0	100.0	13.0	20	16:01
中之島	310.5	310.5	0.0	621.0	71.5	21	3:44
天城	61.0	42.5	0.0	103.5	29.5	21	0:16
宝島	69.0	254.5	0.0	323.5	91.0	21	12:36
諏訪之瀬島	195.0	268.5	0.0	463.5	98.5	21	4:39
小宝島	61.0	231.0	0.0	292.0	54.0	21	13:18
平島	165.0	158.0	0.0	323.0	43.5	20	10:29

(3) 被害状況

ア 人的・住家被害

- ・ 人的被害 なし
- ・ 住家被害

区分 市町村名	住家被害					非住家被害		り災 (世帯)	り災者 (人)
	全壊 (棟)	半壊 (棟)	一部損壊 (棟)	床上浸水 (棟)	床下浸水 (棟)	公共施設 (棟)	その他 (棟)		
肝付町	1	1						2	3
南大隅町					2				
屋久島町					6				
合計	1	1	0	0	8	0	0	2	3

イ 公共施設等被害 被害金額 1,720,938 千円

- ・ 公立文教施設被害

区分	件数	被害額	備考
		(千円)	
中学校	1		
小学校	2	15,940	
合計	3	15,940	

- ・ 農業関係被害

① 耕地関係被害

項目		件数	被害額
		(件)	(千円)
農地	田	22	18,000
	畑	12	18,000
	小計	34	36,000
農業用施設	水路	25	95,000
	道路工	23	54,000
	小計	48	149,000
合計		82	185,000

- ・ 山林関係被害

項目	件数等	単位	被害額	備考
			(千円)	
林地(崩壊地)	13	箇所	433,600	
施設被害	林道	15	箇所	247,963
合計		—	—	681,563

- 水産関係被害

項目	件数	被害額	備考
		(千円)	
漁港施設	1	47,413	
合計	1	47,413	

- 土木関係被害（国土交通省所管土木施設）

分類	県工事		市町村工事		計	
	件数	被害額	件数	被害額	件数	被害額
	(件)	(千円)	(件)	(千円)	(件)	(千円)
河川	16	135,511	6	30,930	22	166,441
道路	12	156,223	25	411,901	37	568,124
橋梁			1	33,177	1	33,177
合計	28	291,734	32	476,008	60	767,742

- その他

区分	件数	被害額	備考
		(千円)	
土木関係	81	23,280	
合計	81	23,280	