

第3 降雨災害

1. 平成27年2月22日 洪水警報《薩摩川内市甑島》

(1) 気象概況

寒冷前線が県内を通過し、活発な雨雲が流れ込んだ。

中甑では、1時間降水量29.0ミリ（01時59分）の強い雨が観測され、県本土も所々で1時間に10ミリを超えるやや強い雨が降った。中甑の日降水量は79.0ミリに達した。

※ 官署の天気

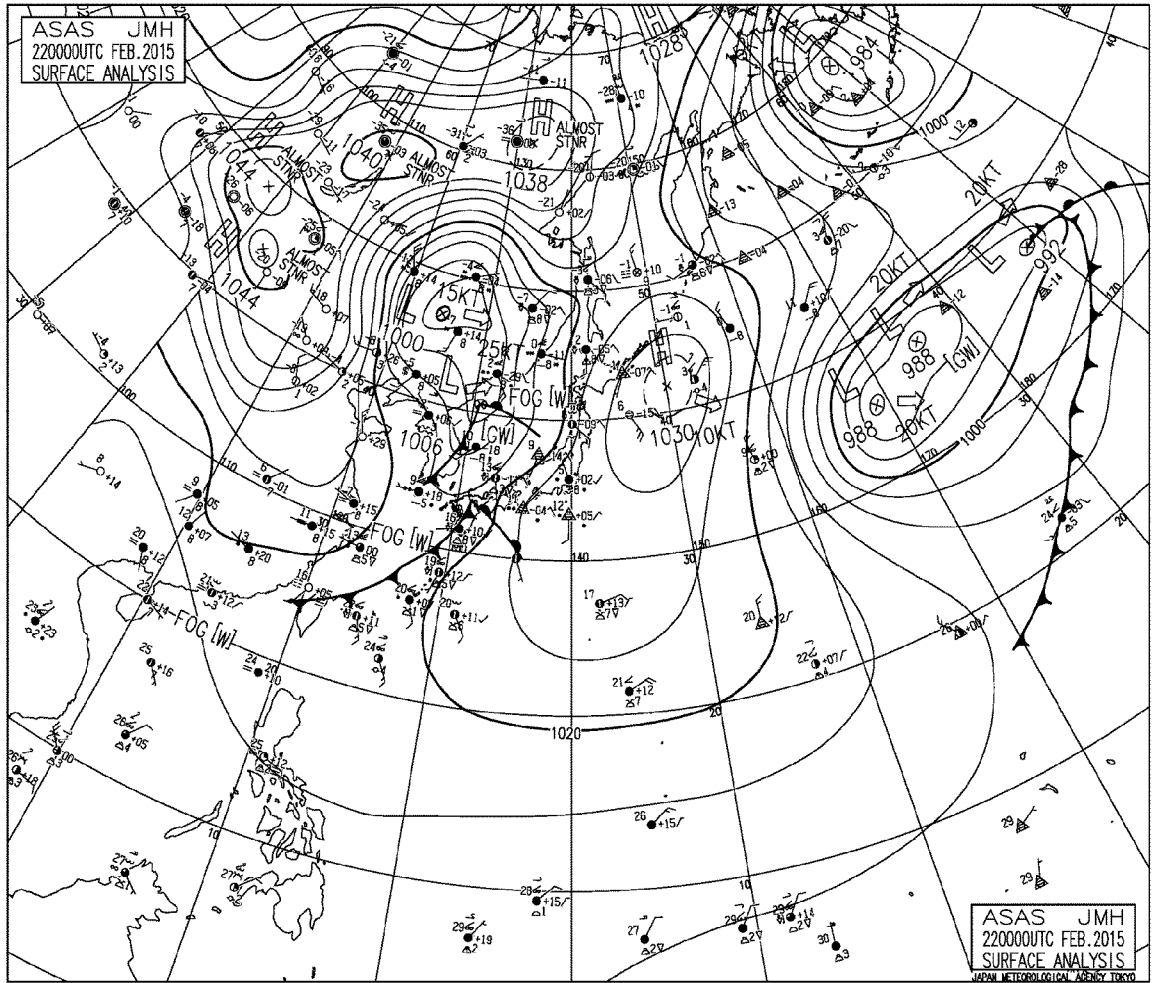
鹿児島・・・22日 曇時々雨

(2) 警戒状況

① 注意報・警報発表状況

発表日時	地 域	種 類		解 除
		警 報	注 意 報	
02/22 02:10	薩摩地方		大雨、雷、強風、波浪、洪水	
	曾於		雷、強風、波浪	
	肝属		大雨、雷、強風、波浪、洪水	
02/22 02:30	種子島・屋久島地方		雷、強風、波浪	
	鹿児島・日置		大雨、雷、強風、波浪、洪水	
	出水・伊佐		大雨、雷、強風、波浪、洪水	
	川薩・始良		大雨、雷、強風、波浪、洪水	
	甌島	洪水	大雨、雷、強風、波浪	
	指宿・川辺		大雨、雷、強風、波浪、洪水	
	曾於		雷、強風、波浪	
	肝属		大雨、雷、強風、波浪、洪水	
02/22 06:22	種子島・屋久島地方		雷、強風、波浪	
	鹿児島・日置		大雨、雷、強風、波浪、洪水	
	出水・伊佐		大雨、雷、強風、波浪、洪水	
	川薩・始良		大雨、雷、強風、波浪、洪水	
	甌島		大雨、雷、強風、波浪	
	指宿・川辺		大雨、雷、強風、波浪、洪水	
	曾於		雷、強風、波浪	
02/22 08:34	肝属		大雨、雷、強風、波浪、洪水	
	種子島・屋久島地方		雷、強風、波浪	
	薩摩地方		雷、強風、波浪	
	大隅地方		雷、強風、波浪	
02/22 10:41	種子島地方		雷、強風、波浪	
	屋久島地方		大雨、雷、強風、波浪、洪水	
	薩摩地方		強風、波浪	
02/22 14:05	大隅地方		強風、波浪	
	種子島・屋久島地方		雷、強風、波浪	
	薩摩地方		波浪	解除
02/22 21:19	大隅地方		波浪	解除
	種子島・屋久島地方			解除

② 地上天気図（平成27年2月22日午前9時00分）



③ 降水量

2月22日の降水量 (単位 : mm)					
日	22日	計	1時間降水量		
			最大	日	時分
阿久根	26.5	26.5	6.0	22	6:49
大口	39.0	39.0	7.5	22	7:48
紫尾山	46.5	46.5	11.5	22	7:08
さつま柏原	43.0	43.0	7.5	22	7:42
中甕	79.0	79.0	29.0	22	1:59
川内	47.0	47.0	10.0	22	6:13
溝辺	35.0	35.0	8.5	22	7:49
八重山	56.0	56.0	12.0	22	6:09
東市来	45.5	45.5	11.5	22	6:28
鹿児島	39.0	39.0	11.5	22	6:35
加世田	31.5	31.5	8.5	22	7:06
吉ヶ別府	51.5	51.5	11.0	22	7:40
喜入	34.0	34.0	9.5	22	7:43
枕崎	34.5	34.5	9.0	22	3:23
指宿	33.0	33.0	7.0	22	8:16
内之浦	72.0	72.0	12.5	22	9:44
種子島	15.5	15.5	3.5	22	11:52
中種子	27.0	27.0	7.5	22	13:21
上中	42.0	42.0	17.5	22	10:58
尾之間	45.0	45.0	15.0	22	13:30
名瀬	2.5	2.5	1.0	22	20:21
屋久島	49.0	49.0	8.5	22	6:17
沖永良部	1.0	1.0	0.5	22	19:53
出水	22.0	22.0	5.5	22	6:58
牧之原	33.5	33.5	9.0	22	8:37
志布志	30.0	30.0	5.5	22	1:29
鹿屋	30.0	30.0	8.0	22	7:22
古仁屋	5.0	5.0	2.5	22	20:13
田代	29.5	29.5	5.5	22	3:56
伊仙	1.5	1.5	1.5	22	21:43
輝北	39.5	39.5	9.0	22	7:07
大隅	45.0	45.0	8.5	22	8:22
佐多	51.5	51.5	11.0	22	8:54
肝付前田	35.0	35.0	9.0	22	7:41
与論島	1.5	1.5	0.5	22	23:43
喜界島	14.0	14.0	10.5	22	22:04
笠利	7.5	7.5	3.5	22	20:21
中之島	18.5	18.5	6.5	22	13:54
天城	0.0	0.0	0.0	22	0:00
宝島	16.5	16.5	5.0	22	14:20
諏訪之瀬島	26.5	26.5	10.5	22	10:46
小宝島	13.0	13.0	5.5	22	14:32
平島	10.5	10.5	3.5	22	9:53

(3) 被害状況 なし

2. 平成27年4月20日 大雨、洪水警報《奄美市、大和村、宇検村、龍郷町、瀬戸内町、喜界町、徳之島町、天城町、伊仙町》

(1) 気象概況

寒冷前線の通過に伴い、奄美地方に活発な雨雲が流れ込んだ。

天城の日降水量は181.5ミリに達し、伊仙では1時間降水量76.0ミリ（00時54分）の非常に激しい雨を観測して、いずれも4月の極値を更新した。また、天城の1時間降水量48.5ミリ（01時20分）は4月としては過去2番目の記録、伊仙の日降水量132.5ミリは、4月としては過去3番目の記録となった。

※ 官署の天気

名瀬・・・20日 雨時々曇、雷を伴う

(2) 警戒状況

① 注意報・警報発表状況

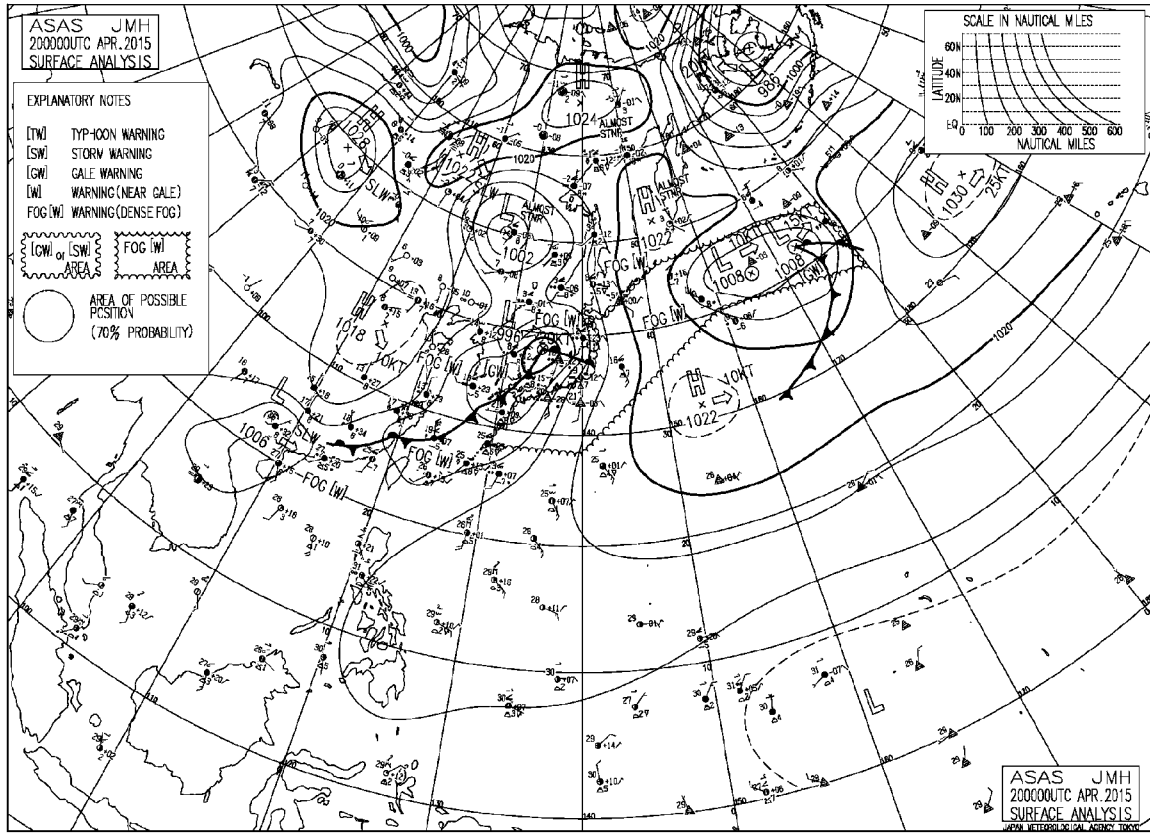
鹿児島県（奄美地方除く）

発表日時	地 域	種 類		解 除
		警 報	注 意 報	
04/20 05:59	薩摩地方			解除
	大隅地方		強風、波浪	
	種子島・屋久島地方		雷、強風、波浪	
04/20 07:15	大隅地方		強風、波浪	
	種子島・屋久島地方		強風、波浪	
04/20 09:41	大隅地方		波浪	
	種子島・屋久島地方		波浪	
04/20 15:58	大隅地方			解除
	種子島・屋久島地方			解除

奄美地方

発表日時	地 域	種 類		解 除
		警 報	注 意 報	
04/20 00:02	奄美地方		大雨、雷、強風、波浪、洪水	
04/20 00:59	北部	大雨、洪水	雷、強風、波浪	
	南部	大雨、洪水	雷、強風、波浪	
	十島村		大雨、雷、強風、波浪、洪水	
04/20 04:54	北部	大雨、洪水	雷、強風、波浪	
	南部	大雨、洪水	雷、強風、波浪	
	十島村		雷、強風、波浪	
04/20 06:38	北部	大雨、洪水	雷、波浪	
	南部	大雨、洪水	雷、波浪	
	十島村		雷、波浪	
04/20 11:04	北部		大雨、雷、波浪、洪水	
	南部	大雨	雷、波浪、洪水	
	十島村			
04/20 16:17	北部			解除
	南部		大雨	解除
04/20 21:22	南部			解除

② 地上天気図 (平成 27 年 4 月 20 日 午前 9 時 00 分)



③ 降水量

4月20日の降水量 (単位 : mm)					
日	20日	計	1時間降水量		
			最大	日	時分
阿久根	3.5	3.5	2.0	20	3:05
大口	10.0	10.0	7.0	20	0:20
紫尾山	22.0	22.0	7.5	20	0:02
さつま柏原	13.0	13.0	8.5	20	0:10
中甌	1.0	1.0	1.5	20	0:22
川内	11.5	11.5	5.0	20	1:29
溝辺	30.5	30.5	16.0	20	0:34
八重山	28.0	28.0	24.0	20	0:05
東市来	13.5	13.5	16.5	20	0:03
鹿児島	18.0	18.0	27.5	20	0:11
加世田	8.0	8.0	14.0	20	0:01
吉ヶ別府	27.5	27.5	21.5	20	0:56
喜入	13.0	13.0	9.0	20	0:36
枕崎	0.5	0.5	5.5	20	0:14
指宿	11.0	11.0	9.0	20	1:27
内之浦	27.5	27.5	15.0	20	0:38
種子島	12.5	12.5	7.0	20	2:00
中種子	10.0	10.0	10.5	20	0:36
上中	9.5	9.5	12.5	20	0:17
尾之間	16.0	16.0	21.0	20	0:29
名瀬	39.0	39.0	17.0	20	2:45
屋久島	39.5	39.5	19.0	20	2:10
沖永良部	17.0	17.0	11.0	20	0:05
出水	1.0	1.0	1.5	20	0:02
牧之原	17.5	17.5	22.5	20	0:41
志布志	16.0	16.0	8.5	20	1:25
鹿屋	15.0	15.0	9.5	20	1:40
古仁屋	99.5	99.5	39.0	20	2:59
田代	7.5	7.5	6.0	20	0:03
伊仙	132.5	132.5	76.0	20	0:54
輝北	19.5	19.5	20.5	20	0:40
大隅	21.5	21.5	9.5	20	1:20
佐多	10.5	10.5	10.5	20	0:07
肝付前田	6.0	6.0	4.0	20	1:22
与論島	14.0	14.0	8.5	20	15:27
喜界島	35.5	35.5	21.5	20	3:29
笠利	22.5	22.5	12.5	20	3:12
中之島	7.0	7.0	12.5	20	0:15
天城	181.5	181.5	48.5	20	1:20
宝島	15.0	15.0	12.5	20	1:52
諏訪之瀬島	12.5	12.5	10.5	20	1:22
小宝島	6.5	6.5	8.0	20	0:27
平島	14.0	14.0	12.5	20	1:33

(3) 被害状況

ア 人的・住家被害

- ・ 人的被害 なし
- ・ 住家被害

区分 市町村名	住家被害					非住家被害		り災 (世帯)	り災者 (人)
	全壊 (棟)	半壊 (棟)	一部損壊 (棟)	床上浸水 (棟)	床下浸水 (棟)	公共施設 (棟)	その他 (棟)		
徳之島町			3						
天城町					1				
伊仙町					2				
合計	0	0	3	0	3	0	0	0	0

イ 公共施設等被害 被害金額 93,294 千円

- ・ 農業関係被害

① 耕地関係被害

項目		件数 (件)	被害額 (千円)
農地	田		
	畑	11	15,000
	小計	11	15,000
農業用施設	水路	10	25,000
	道路工	8	19,000
	小計	18	44,000
合計		29	59,000

- ・ 土木関係被害 (国土交通省所管土木施設)

分類	県工事		市町村工事		計	
	件数 (件)	被害額 (千円)	件数 (件)	被害額 (千円)	件数 (件)	被害額 (千円)
河川	1	3,978	2	10,545	3	14,523
道路			2	19,771	2	19,771
合計	1	3,978	4	30,316	5	34,294

3. 平成27年4月28日～29日 降雨

(1) 気象概況

28日から29日にかけて、前線が奄美付近に停滞し、活動を強めた。

笠利では、28日に185.5ミリの日降水量を観測し、4月の極値を更新した。このほか、28日の日降水量は、名瀬で82.5ミリ、古仁屋で73.0ミリ、喜界島で53.0ミリ、内之浦で46.5ミリなど。29日は、喜界島の日降水量が15.5ミリだった。

※ 官署の天気

名瀬・・・28日 大雨

29日 曇時々雨

(2) 警戒状況

① 注意報・警報発表状況

鹿児島県（奄美地方除く）

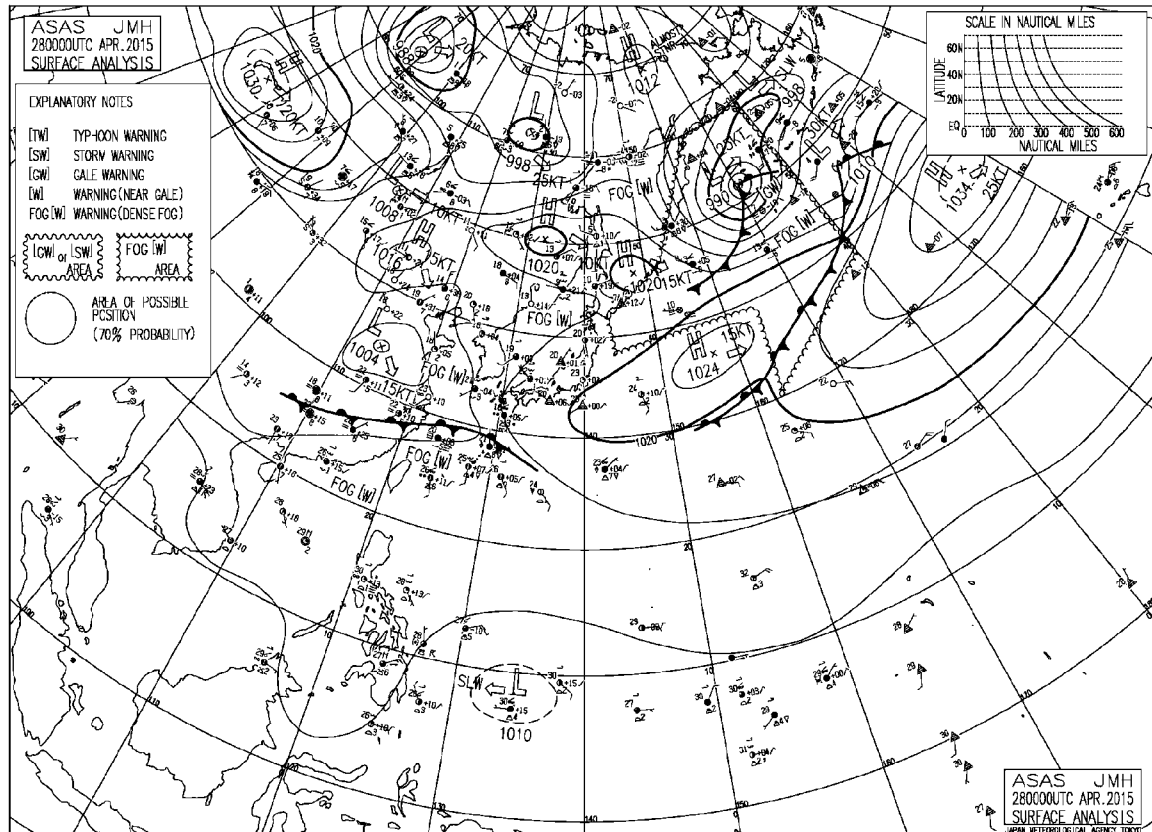
発表日時	地 域	種 類		解 除
		警 報	注 意 報	
04/28 09:40	種子島・屋久島地方		波浪	
04/28 15:57	大隅地方 種子島・屋久島地方		波浪 波浪	
04/29 10:22	薩摩地方 大隅地方 種子島・屋久島地方		雷 雷	解除
04/29 16:50	鹿児島県（奄美地方除く）		雷	

奄美地方

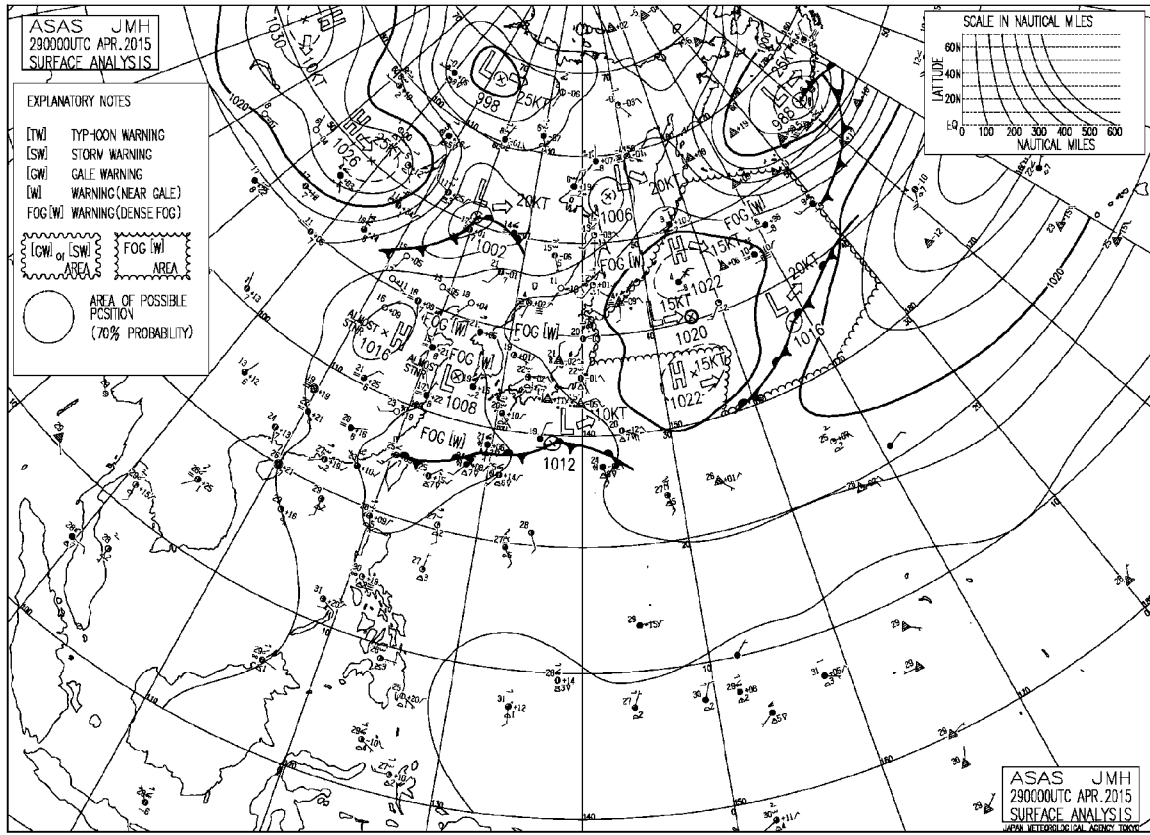
発表日時	地 域	種 類		解 除
		警 報	注 意 報	
04/28 06:43	奄美地方		雷	
04/28 07:27	北部 南部 十島村		大雨、雷、洪水 雷 雷	
04/28 10:14	北部 南部 十島村		大雨、雷、洪水 雷 大雨、雷、波浪、洪水	
04/28 16:43	北部 南部 十島村		大雨、雷、強風 雷 波浪	
04/28 21:55	北部 南部 十島村		雷 雷 波浪	
04/29 07:50	奄美地方			解除
04/29 16:48	十島村		雷	

② 地上天気図

・平成27年4月28日午前9時00分



・平成27年4月29日午前9時00分



③ 降水量

4月28日～29日の降水量 (単位 : mm)						
日	28日	29日	計	1時間降水量		
				最大	日	時分
阿久根	0.0	--	0.0	0.0	28	15:54
大口	0.0	0.0	0.0	0.0	29	24:00
紫尾山	1.0	0.0	1.0	0.5	28	11:24
さつま柏原	0.0	0.0	0.0	0.0	29	24:00
中甌	0.0	0.0	0.0	0.0	29	24:00
川内	0.0	0.0	0.0	0.0	29	24:00
溝辺	0.0	0.0	0.0	0.0	29	24:00
八重山	0.5	0.0	0.5	0.5	28	15:57
東市来	0.0	0.0	0.0	0.0	29	24:00
鹿児島	3.0	--	3.0	1.0	28	16:06
加世田	3.5	0.5	4.0	1.0	28	15:36
吉ヶ別府	9.0	1.5	10.5	2.0	28	16:59
喜入	9.0	0.0	9.0	4.0	28	7:48
枕崎	5.0	--	5.0	1.5	28	7:57
指宿	12.5	0.0	12.5	4.0	28	7:48
内之浦	46.5	0.0	46.5	16.0	28	8:40
種子島	22.5	0.0	22.5	3.5	28	15:24
中種子	27.5	0.5	28.0	5.5	28	15:25
上中	30.0	0.0	30.0	6.5	28	5:04
尾之間	18.0	0.0	18.0	3.5	28	10:51
名瀬	82.5	9.0	91.5	16.0	28	16:10
屋久島	26.0	1.5	27.5	5.0	28	11:38
沖永良部	32.5	2.0	34.5	13.5	28	20:40
出水	0.0	0.0	0.0	0.0	29	24:00
牧之原	3.0	2.0	5.0	1.5	29	20:51
志布志	7.5	0.5	8.0	2.0	28	9:16
鹿屋	7.5	0.0	7.5	1.5	28	8:55
古仁屋	73.0	7.0	80.0	18.0	28	17:16
田代	19.0	0.5	19.5	8.0	28	6:52
伊仙	26.0	6.5	32.5	5.5	29	4:19
輝北	6.5	0.5	7.0	1.5	28	16:31
大隅	5.5	1.0	6.5	1.5	28	16:23
佐多	15.5	0.0	15.5	5.0	28	6:41
肝付前田	12.0	1.0	13.0	3.0	28	8:14
与論島	19.0	1.0	20.0	5.5	28	21:59
喜界島	53.0	15.5	68.5	21.0	28	16:09
笠利	185.5	2.5	188.0	39.0	28	10:05
中之島	16.5	0.0	16.5	2.5	28	4:50
天城	30.0	2.5	32.5	3.5	28	21:59
宝島	49.5	0.5	50.0	14.5	28	11:18
諏訪之瀬島	31.0	0.0	31.0	6.5	28	13:05
小宝島	45.5	3.0	48.5	12.5	28	13:45
平島	12.0	0.0	12.0	4.0	28	4:23

(3) 被害状況

ア 人的・住家被害 なし

イ 公共施設等被害 被害金額 8,000 千円

・ 農業関係被害

① 耕地関係被害

項 目	件 数	被害額
	(件)	(千円)
農業用施設 道路工	3	8,000
合 計	3	8,000

4. 平成27年4月30日～5月1日 大雨、洪水警報《十島村、南さつま市、鹿児島市、鹿屋市、枕崎市、垂水市、日置市、南九州市、東串良町、錦江町、肝付町、曾於市、志布志市、大崎町、三島村、南大隅町、中種子町、南種子町》

(1) 気象概況

上空に強い寒気を伴った低気圧が、30日から1日にかけて九州付近を通過した。県内は大気の状態が非常に不安定になり、2日間にわたって周辺に活発な雨雲が発生した。

30日は、内之浦で1時間降水量128.5ミリ（20時08分）の猛烈な雨を観測し、日降水量は406.5ミリに達して、いずれも年間の極値を更新した。406.5ミリという日降水量は、平年の、4月ひと月分の約1.2倍に相当する。30日は、志布志でも、1時間降水量67.0ミリ（09時40分）という非常に激しい雨が降り、日降水量は149.0ミリに達して、いずれも4月の極値を更新した。内之浦では、翌1日にも1時間降水量52.0ミリの非常に激しい雨が降り、5月の極値を更新した。

※ 官署の天気

鹿児島・・・30日 曇時々雨、雷を伴う

1日 晴

名瀬・・・30日 晴一時雨

1日 晴

(2) 警戒状況

① 注意報・警報発表状況

鹿児島県（奄美地方除く）

発表日時	地 域	種 類		解 除
		警 報	注 意 報	
04/30 06:25	鹿児島・日置		大雨、雷、洪水	
	出水・伊佐		雷	
	川薩・姶良		雷	
	甕島		雷	
	指宿・川辺		大雨、雷、洪水	
	大隅地方		雷	
04/30 07:20	種子島・屋久島地方		雷	
	鹿児島・日置		大雨、雷、洪水	
	出水・伊佐		雷	
	川薩・姶良		雷	
	甕島		雷	
	指宿・川辺	大雨、洪水	雷	
04/30 08:07	曾於		雷	
	肝属		大雨、雷、洪水	
	種子島・屋久島地方		雷	
	鹿児島・日置	大雨、洪水	雷	
	出水・伊佐		雷	
	川薩・姶良		雷	
04/30 09:18	甕島		雷	
	指宿・川辺	大雨、洪水	雷	
	大隅地方	大雨、洪水	雷	
	種子島地方		大雨、雷、洪水	
	屋久島地方		雷	
	04/30 10:13	鹿児島・日置	大雨、洪水	雷
出水・伊佐			雷	
川薩・姶良			雷	
甕島			雷	
指宿・川辺		大雨、洪水	雷	
大隅地方		大雨、洪水	雷	
04/30 11:37	種子島地方		大雨、雷、洪水	
	屋久島地方		雷	
	薩摩地方		雷	
	大隅地方	大雨、洪水	雷	

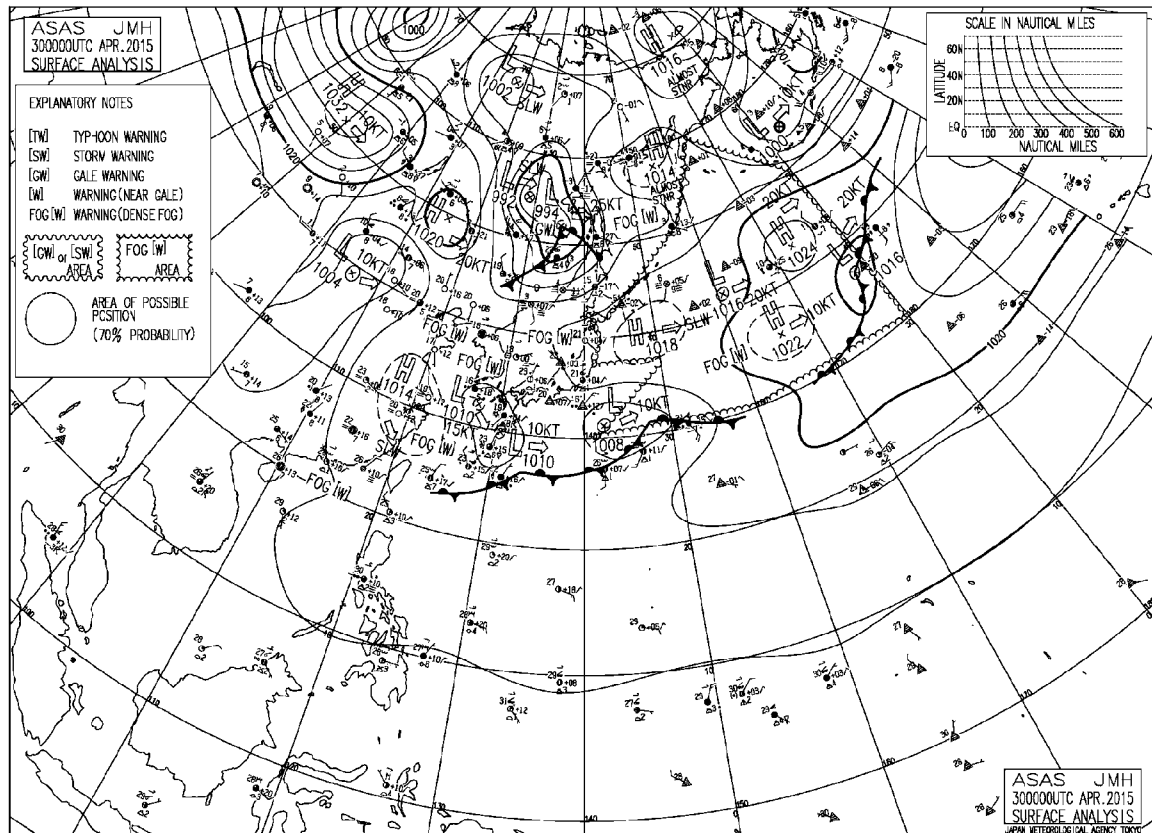
04/30 15:04	薩摩地方 大隅地方 種子島地方 屋久島地方	大雨、洪水	雷 雷 大雨、雷、洪水 雷	
04/30 16:23	薩摩地方 大隅地方 種子島地方 屋久島地方	大雨、洪水	雷 雷 大雨、雷、洪水 雷	
04/30 17:20	薩摩地方 大隅地方 種子島地方 屋久島地方	大雨、洪水	雷 雷 大雨、雷、洪水 雷	
04/30 18:42	薩摩地方 大隅地方 種子島地方 屋久島地方	大雨、洪水	雷 雷 大雨、雷、洪水 雷	
04/30 21:40	薩摩地方 大隅地方 種子島地方 屋久島地方	大雨、洪水	雷 雷 大雨、雷、洪水 雷	
05/01 02:30	鹿児島・日置 出水・伊佐 川薩・姶良 甌島 指宿・川辺 大隅地方 種子島地方 屋久島地方	大雨 大雨、洪水	雷 雷 雷 大雨、雷、洪水 雷、洪水 雷 大雨、雷、洪水	
05/01 06:30	薩摩地方 曾於 肝属 種子島・屋久島地方	大雨	大雨、雷 雷、洪水 雷	解除
05/01 09:31	曾於 肝属 種子島・屋久島地方		大雨	解除
05/01 18:47	肝属			解除

奄美地方

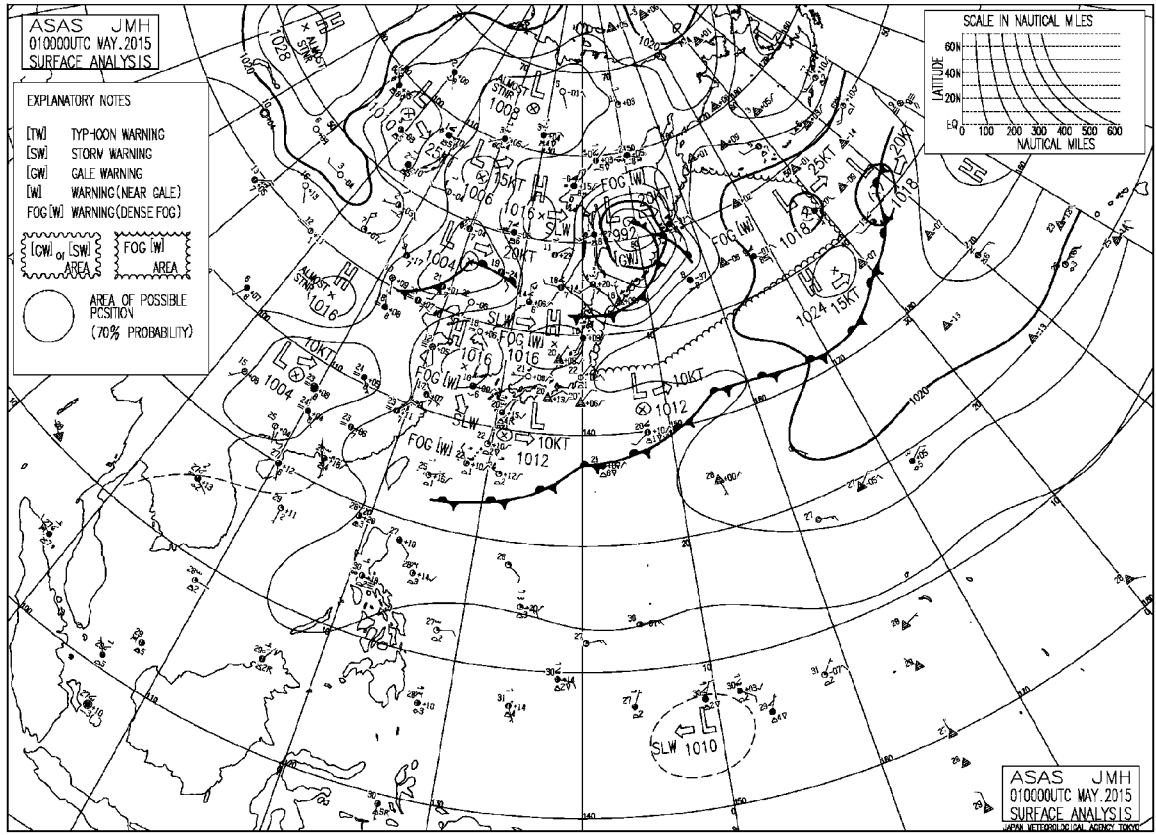
発表日時	地 域	種 類		解 除
		警 報	注 意 報	
04/30 02:18	北部 南部 十島村		雷 雷 大雨、雷、洪水	
04/30 02:31	北部 南部 十島村	大雨、洪水	雷 雷 雷	
04/30 05:52	北部 南部 十島村		雷	解除 解除
04/30 10:42	十島村			解除

② 地上天気図

・平成27年4月30日午前9時00分



・平成27年5月1日午前9時00分



③ 降水量

4月30日～5月1日の降水量 (単位 : mm)						
日	30日	1日	計	1時間降水量		
				最大	日	時分
阿久根	27.5	--	27.5	8.0	30	5:38
大口	20.0	0.5	20.5	7.5	30	5:38
紫尾山	42.0	0.5	42.5	11.0	30	5:57
さつま柏原	39.0	0.5	39.5	16.0	30	4:37
中甌	13.5	0.0	13.5	6.0	30	3:11
川内	46.0	1.0	47.0	16.5	30	4:33
溝辺	24.5	1.0	25.5	11.0	30	6:00
八重山	37.0	6.5	43.5	15.5	30	4:38
東市来	17.0	7.0	24.0	6.0	30	5:31
鹿児島	25.5	16.0	41.5	17.5	30	8:51
加世田	47.0	15.0	62.0	40.0	30	7:51
吉ヶ別府	54.0	22.5	76.5	13.0	30	14:48
喜入	21.5	29.5	51.0	8.5	1	4:01
枕崎	18.5	7.0	25.5	8.0	30	23:44
指宿	69.0	46.0	115.0	22.5	1	0:42
内之浦	406.5	149.0	555.5	128.5	30	20:08
種子島	68.0	44.0	112.0	31.0	1	3:16
中種子	32.5	64.5	97.0	50.0	1	2:39
上中	11.5	1.0	12.5	11.5	30	13:50
尾之間	3.0	0.0	3.0	1.5	30	10:17
名瀬	0.5	1.0	1.5	1.0	1	5:40
屋久島	62.5	2.0	64.5	44.5	30	10:20
沖永良部	1.5	0.0	1.5	1.5	30	2:30
出水	34.0	0.0	34.0	9.5	30	6:10
牧之原	27.5	3.0	30.5	8.5	30	6:57
志布志	149.0	5.5	154.5	67.0	30	9:40
鹿屋	81.5	23.0	104.5	19.0	30	9:42
古仁屋	0.0	0.0	0.0	0.0	1	24:00
田代	100.0	86.0	186.0	35.0	1	3:21
伊仙	0.0	0.0	0.0	0.0	1	24:00
輝北	58.5	15.5	74.0	19.5	30	8:22
大隅	48.0	8.0	56.0	10.0	30	22:00
佐多	102.0	92.0	194.0	45.5	1	2:32
肝付前田	198.5	89.0	287.5	31.0	30	20:51
与論島	0.0	0.0	0.0	0.0	1	24:00
喜界島	0.0	0.0	0.0	0.0	1	24:00
笠利	1.0	1.0	2.0	1.0	1	3:50
中之島	17.0	2.5	19.5	15.5	30	3:29
天城	0.0	0.0	0.0	0.0	1	24:00
宝島	7.0	0.0	7.0	7.0	30	5:35
諏訪之瀬島	54.0	0.0	54.0	40.0	30	3:31
小宝島	28.5	2.0	30.5	28.5	30	5:41
平島	80.5	1.5	82.0	76.5	30	2:45

(3) 被害状況

ア 人的・住家被害

- ・ 人的被害 なし

- ・ 住家被害

区分 市町村名	住 家 被 害					非住家被害		り災 (世帯)	り災者 (人)
	全 壊 (棟)	半 壊 (棟)	一部損壊 (棟)	床上浸水 (棟)	床下浸水 (棟)	公共施設 (棟)	その他 (棟)		
大崎町				2	34			2	2
肝付町				1	26		2	1	2
合 計	0	0	0	3	60	0	2	3	4

イ 公共施設等被害 被害金額 479,579 千円

- ・ 農業関係被害

① 耕地関係被害

項 目		件 数 (件)	被害額 (千円)
農地	田	5	7,000
	畑	1	2,000
	小計	6	9,000
農業用施設	水路	5	7,000
	道路工	2	5,000
	小計	7	12,000
合 計		13	21,000

- ・ 山林関係被害

項 目	件数等	単位	被害額 (千円)	備考
林地(崩壊地)	10	箇所	301,500	
施設被害 林道	1	箇所	17,412	
合 計	—	—	318,912	

- ・ 水産関係被害

項 目	件数	被害額 (千円)	備考
漁港施設	2	66,386	
合 計	2	66,386	

- ・ 土木関係被害(国土交通省所管土木施設)

分 類	県工事		市町村工事		計	
	件 数	被害額	件 数	被害額	件 数	被害額
	(件)	(千円)	(件)	(千円)	(件)	(千円)
河川	1	8,363	1	4,506	2	12,869
道路			7	45,565	7	45,565
合 計	1	8,363	8	50,071	9	58,434

・ その他

区 分	件数	被害額	備 考
		(千円)	
土木関係	101	14,847	
合 計	101	14,847	

5. 平成27年5月15日～16日 大雨、洪水警報《中種子町、南種子町、屋久島町、枕崎市、指宿市、南さつま市、南九州市、鹿屋市、錦江町、南大隅町、肝付町、鹿児島市、日置市》

(1) 気象概況

15日は前線が大陸から九州南部付近へ延び、16日にかけて九州南部付近に停滞した。前線に向かって暖かく湿った空気が流れ込み、前線の周辺で雨雲が発達した。

1時間降水量は、枕崎61.5ミリ（15日18時33分）、上中59.0ミリ（15日08時19分）、指宿54.5ミリ（15日19時11分）と非常に激しい雨が降り、鹿屋47.0ミリ（15日19時12分）、肝付前田44.5ミリ（15日19時38分）などで一時激しい雨を観測した。

15日から16日の総降水量は、種子島206.5ミリ、枕崎200.5ミリ、上中198.0ミリ、鹿屋185.5ミリ、指宿184.0ミリなど、大雨になった。

※ 官署の天気

鹿児島・・・	15日	曇後時々雨	16日	雨後曇
名瀬・・・	15日	晴一時曇	16日	晴後時々雨一時曇

(2) 警戒状況

① 注意報・警報発表状況

鹿児島県（奄美地方除く）

発表日時	地 域	種 類		解 除
		警 報	注 意 報	
05/15 04:55	薩摩地方		雷	
	大隅地方		雷	
	種子島・屋久島地方		大雨、雷、洪水	
05/15 07:55	薩摩地方		雷	
	大隅地方		雷	
	種子島地方		大雨、雷、洪水	
	屋久島地方	大雨、洪水	雷	
05/15 08:30	薩摩地方		雷	
	大隅地方		雷	
	種子島・屋久島地方	大雨、洪水	雷	
05/15 11:09	薩摩地方		雷	
	大隅地方		雷	
	種子島地方	大雨、洪水	雷	
	屋久島地方	大雨	雷、洪水	
05/15 15:30	鹿児島・日置		大雨、雷、洪水	
	出水・伊佐		雷	
	川薩・姶良		大雨、雷、洪水	
	甑島		雷	
	指宿・川辺		大雨、雷、洪水	
	大隅地方		大雨、雷、洪水	
05/15 18:41	種子島・屋久島地方		大雨、雷、洪水	
	鹿児島・日置		大雨、雷、洪水	
	出水・伊佐		雷	
	川薩・姶良		大雨、雷、洪水	
	甑島		雷	
	指宿・川辺	大雨、洪水	雷	
	大隅地方		大雨、雷、洪水	
種子島・屋久島地方		大雨、雷、洪水		
05/15 20:05	鹿児島・日置		大雨、雷、洪水	
	出水・伊佐		雷	
	川薩・姶良		大雨、雷、洪水	
	甑島		雷	
	指宿・川辺	大雨、洪水	雷	
	曾於 肝属	大雨、洪水	大雨、雷、洪水	
種子島・屋久島地方		大雨、雷、洪水		
05/16 00:19	鹿児島・日置	大雨	雷、洪水	
	出水・伊佐		雷	
	川薩・姶良		大雨、雷、洪水	
	甑島		雷	
	指宿・川辺	大雨、洪水	雷	
	大隅地方		大雨、雷、洪水	
種子島地方		大雨、雷、洪水		
屋久島地方		大雨、雷		

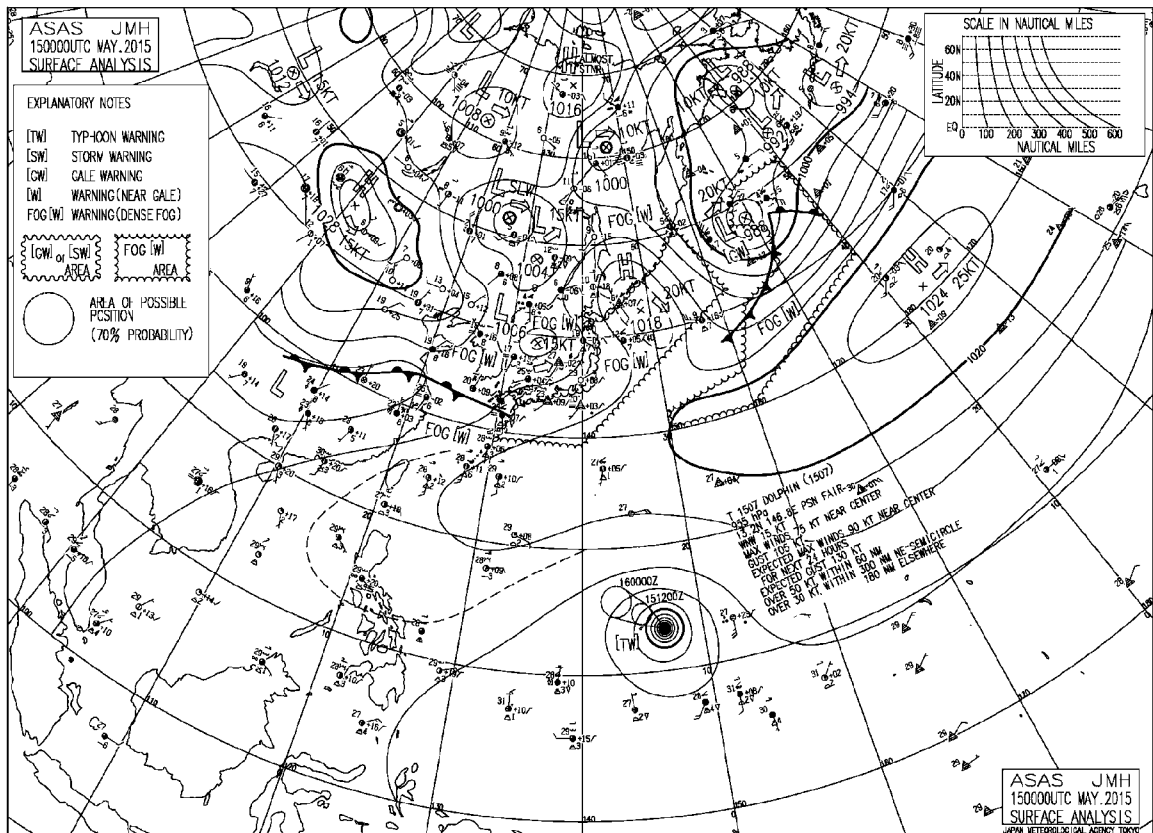
05/16 04:12	鹿児島・日置		大雨、雷	
	出水・伊佐		雷	
	川薩・姶良		雷	
	甌島		雷	
	指宿・川辺		大雨、雷	
05/16 07:54	大隅地方		大雨、雷	
	種子島地方		大雨、雷、洪水	
	屋久島地方		大雨、雷	
	鹿児島・日置		大雨、雷	
	出水・伊佐		雷	
05/16 12:48	川薩・姶良		雷	
	甌島		雷	
	指宿・川辺		大雨、雷	
	大隅地方		大雨、雷	
	種子島地方		大雨、雷、洪水	
05/16 15:46	屋久島地方		大雨、雷	
	薩摩地方			解除
	大隅地方			解除
	種子島・屋久島地方		大雨	
	種子島・屋久島地方			解除

奄美地方

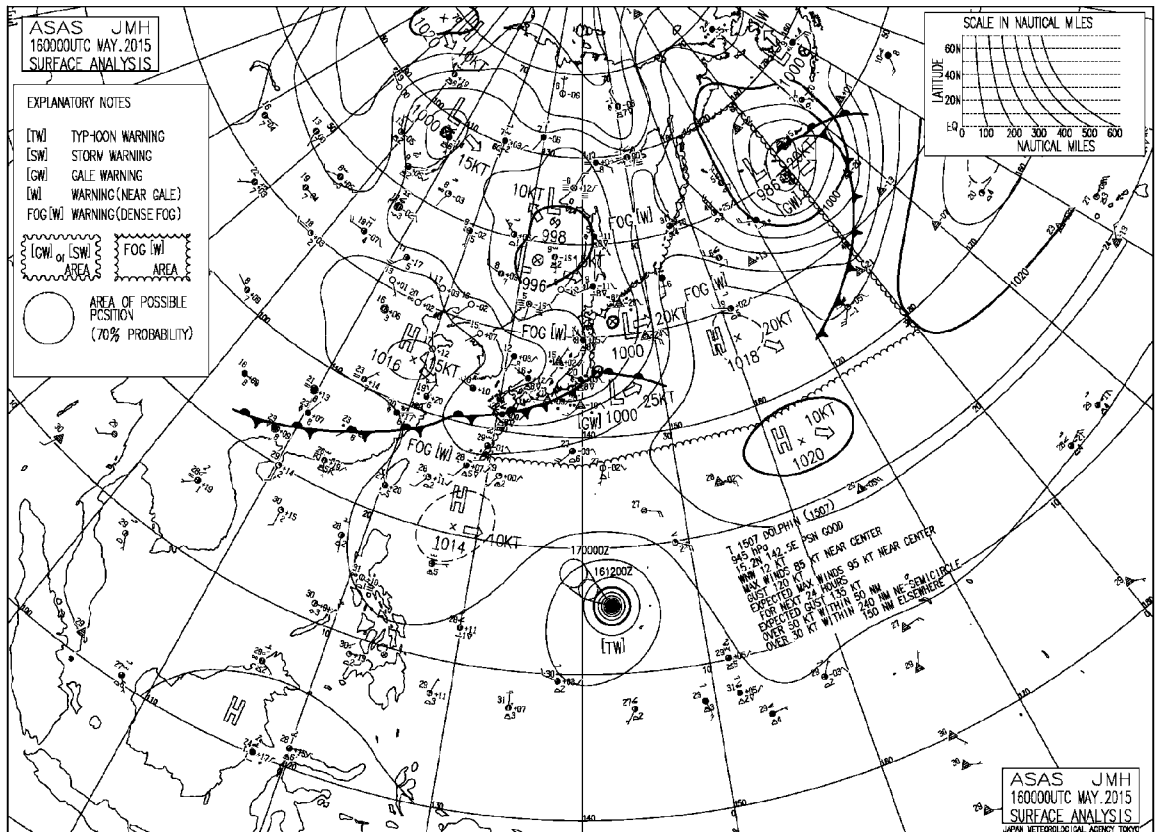
発表日時	地 域	種 類		解 除
		警 報	注 意 報	
05/15 04:47	南部 十島村		濃霧 大雨、雷、洪水	
05/15 10:16	南部 十島村		大雨、雷、洪水	解除
05/15 15:58	十島村			解除
05/16 04:47	奄美地方		雷	
05/16 09:07	北部 南部 十島村		雷 雷 大雨、雷、洪水	
05/16 15:25	奄美地方		雷	
05/16 19:44	奄美地方			解除

② 地上天気図

・平成27年5月15日午前9時00分



・平成27年5月16日午前9時00分



③ 降水量

5月15日～5月16日の降水量（単位：mm）						
日	15日	16日	計	1時間降水量		
				最大	日	時分
阿久根	19.0	23.5	42.5	11.5	16	1:37
大口	24.5	20.5	45.0	10.5	16	2:05
紫尾山	24.0	37.0	61.0	14.0	16	1:50
さつま柏原	25.5	20.0	45.5	8.0	16	2:03
中甌	27.0	16.5	43.5	10.5	16	0:49
川内	27.0	14.0	41.0	8.0	16	0:05
溝辺	38.5	19.0	57.5	10.5	15	4:54
八重山	28.0	19.5	47.5	7.5	16	0:15
東市来	38.5	18.0	56.5	13.0	16	0:28
鹿児島	64.5	27.5	92.0	26.0	15	18:08
加世田	139.5	37.0	176.5	39.0	15	18:07
吉ヶ別府	104.5	58.0	162.5	35.5	15	18:49
喜入	148.0	37.0	185.0	46.0	15	18:33
枕崎	177.5	23.0	200.5	61.5	15	18:33
指宿	153.0	31.0	184.0	54.5	15	19:11
内之浦	101.5	37.5	139.0	44.0	15	20:21
種子島	177.0	29.5	206.5	31.5	15	13:44
中種子	128.5	36.5	165.0	24.5	16	10:48
上中	175.0	23.0	198.0	59.0	15	8:19
尾之間	58.5	28.0	86.5	17.5	15	5:23
名瀬	0.0	5.5	5.5	5.0	16	17:54
屋久島	122.0	21.0	143.0	27.5	15	2:27
沖永良部	0.0	0.0	0.0	0.0	16	21:10
出水	13.5	25.5	39.0	11.5	16	1:58
牧之原	37.5	32.0	69.5	11.5	16	9:34
志布志	96.5	42.5	139.0	40.5	15	19:31
鹿屋	128.5	57.0	185.5	47.0	15	19:12
古仁屋	0.0	2.5	2.5	2.5	16	19:11
田代	122.5	56.0	178.5	42.0	15	20:36
伊仙	0.0	0.0	0.0	0.0	16	24:00
輝北	50.0	32.0	82.0	16.0	16	0:51
大隅	51.5	26.0	77.5	18.5	15	18:55
佐多	100.0	31.5	131.5	25.5	15	20:54
肝付前田	116.5	44.5	161.0	44.5	15	19:38
与論島	0.0	2.5	2.5	2.5	16	21:41
喜界島	0.0	0.5	0.5	0.5	16	19:17
笠利	0.0	2.5	2.5	2.0	16	17:51
中之島	0.5	21.0	21.5	16.5	16	10:58
天城	0.0	0.0	0.0	0.0	16	24:00
宝島	0.0	15.0	15.0	7.5	16	14:12
諏訪之瀬島	1.0	16.5	17.5	7.5	16	12:04
小宝島	0.0	33.0	33.0	15.0	16	13:01
平島	0.5	18.5	19.0	15.5	16	11:15

(3) 被害状況

ア 人的・住家被害 なし

イ 公共施設等被害 被害金額 84,031 千円

・ 農業関係被害

① 耕地関係被害

項目		件数	被害額
		(件)	(千円)
農地	田	1	300
	畑	15	28,000
	小計	16	28,300
農業用施設	頭首工	1	28,000
	水路	5	6,000
	道路工	6	9,700
	小計	12	43,700
合計		28	72,000

・ 土木関係被害（国土交通省所管土木施設）

分類	県工事		市町村工事		計	
	件数	被害額	件数	被害額	件数	被害額
	(件)	(千円)	(件)	(千円)	(件)	(千円)
河川			1	4,600	1	4,600
道路			1	5,631	1	5,631
合計	0	0	2	10,231	2	10,231

・ その他

区分	件数	被害額	備考
		(千円)	
土木関係	2	1,800	
合計	2	1,800	

6. 平成 27 年 5 月 28 日 降雨

(1) 気象概況

5月28日は、前線が大陸から奄美付近に延び、午後は前線上に低気圧が発生し奄美付近を通過した。

種子島・屋久島地方や奄美地方を中心に時々雨が降り、1時間降水量は沖永良部31.5ミリ（12時40分）、平島22.5ミリ（17時59分）、諏訪之瀬島21.0ミリ（18時26分）など、一時雨脚が強まった。

日降水量は、沖永良部68.0ミリ、与論島62.5ミリ、平島57.5ミリ、中之島48.0ミリ、天城47.5ミリなど、まとまった雨が降った。

※ 官署の天気

鹿児島・・・28日 曇時々雨

名瀬・・・28日 雨

(2) 警戒状況

① 注意報・警報発表状況

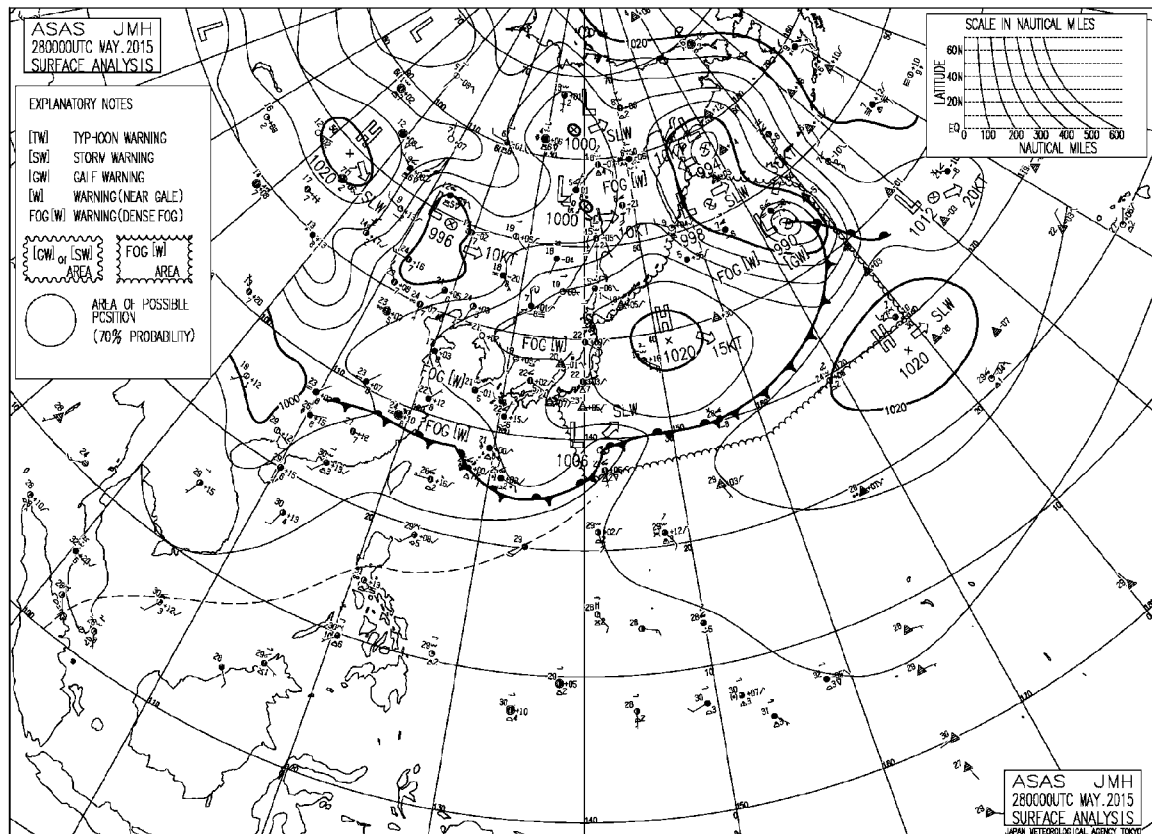
鹿児島県（奄美地方除く）

発表日時	地 域	種 類		解 除
		警 報	注 意 報	
05/28 14:25	甌島		強風、波浪	
	指宿・川辺		強風、波浪	
	種子島・屋久島地方		波浪	

奄美地方

発表日時	地 域	種 類		解 除
		警 報	注 意 報	
05/28 11:16	北部		大雨、雷、洪水	
	南部		大雨、雷、洪水	
	十島村		波浪	
05/28 16:43	北部		雷、波浪	
	南部		雷	
	十島村		強風、波浪	
05/28 18:35	北部		波浪	
	南部			解除
	十島村		雷、強風、波浪	

② 地上天気図 (平成 27 年 5 月 28 日 午前 9 時 00 分)



③ 降水量

5月28日の降水量 (単位 : mm)					
日	28日	計	1時間降水量		
			最大	日	時分
阿久根	0.0	0.0	0.0	28	14:56
大口	0.0	0.0	0.0	28	24:00
紫尾山	0.0	0.0	0.0	28	24:00
さつま柏原	0.0	0.0	0.0	28	24:00
中甌	0.5	0.5	0.5	28	13:28
川内	0.0	0.0	0.0	28	24:00
溝辺	0.5	0.5	0.5	28	15:38
八重山	0.5	0.5	0.5	28	14:48
東市来	0.5	0.5	0.5	28	14:47
鹿児島	1.0	1.0	1.0	28	14:41
加世田	1.5	1.5	1.0	28	14:10
吉ヶ別府	3.0	3.0	1.5	28	15:54
喜入	2.5	2.5	1.5	28	15:23
枕崎	3.0	3.0	2.0	28	14:10
指宿	2.0	2.0	1.0	28	15:35
内之浦	1.5	1.5	1.0	28	15:43
種子島	6.5	6.5	3.5	28	14:20
中種子	17.0	17.0	14.0	28	14:08
上中	5.5	5.5	4.0	28	15:47
尾之間	12.0	12.0	5.5	28	13:36
名瀬	31.0	31.0	10.0	28	7:56
屋久島	11.0	11.0	6.0	28	13:57
沖永良部	68.0	68.0	31.5	28	12:40
出水	0.0	0.0	0.0	28	24:00
牧之原	1.5	1.5	1.0	28	15:56
志布志	0.0	0.0	0.0	28	24:00
鹿屋	2.0	2.0	1.0	28	16:08
古仁屋	42.5	42.5	9.5	28	6:47
田代	4.5	4.5	3.0	28	15:06
伊仙	38.0	38.0	6.5	28	12:09
輝北	1.5	1.5	1.0	28	16:11
大隅	1.5	1.5	1.0	28	16:07
佐多	4.5	4.5	3.5	28	14:51
肝付前田	1.0	1.0	0.5	28	17:01
与論島	62.5	62.5	16.0	28	14:09
喜界島	27.0	27.0	9.5	28	8:56
笠利	18.0	18.0	8.0	28	8:28
中之島	48.0	48.0	17.5	28	15:25
天城	47.5	47.5	7.5	28	15:47
宝島	29.0	29.0	5.5	28	8:56
諏訪之瀬島	46.5	46.5	21.0	28	18:26
小宝島	30.5	30.5	7.0	28	14:46
平島	57.5	57.5	22.5	28	17:59

(3) 被害状況 なし

7. 平成 27 年 6 月 2 日 降雨

(1) 気象概況

2日は前線が九州南部付近に北上し、県内広い範囲で雨が降った。

1時間降水量は、吉ヶ別府36.5ミリ（20時15分）、肝付前田33.0ミリ（20時35分）、志布志30.5ミリ（20時40分）、輝北30.5ミリ（21時28分）、平島30.5ミリ（08時17分）で一時激しい雨が降った。

日降水量は、吉ヶ別府73.5ミリ、大隅69.0ミリ、輝北64.5ミリなど、まとまった雨が降った所が多くなった。

この日、九州南部で梅雨入りが発表された。（平年より2日遅く、昨年と同日）

※ 官署の天気

鹿児島・・・2日 曇時々雨

名瀬・・・2日 曇

(2) 警戒状況

① 注意報・警報発表状況

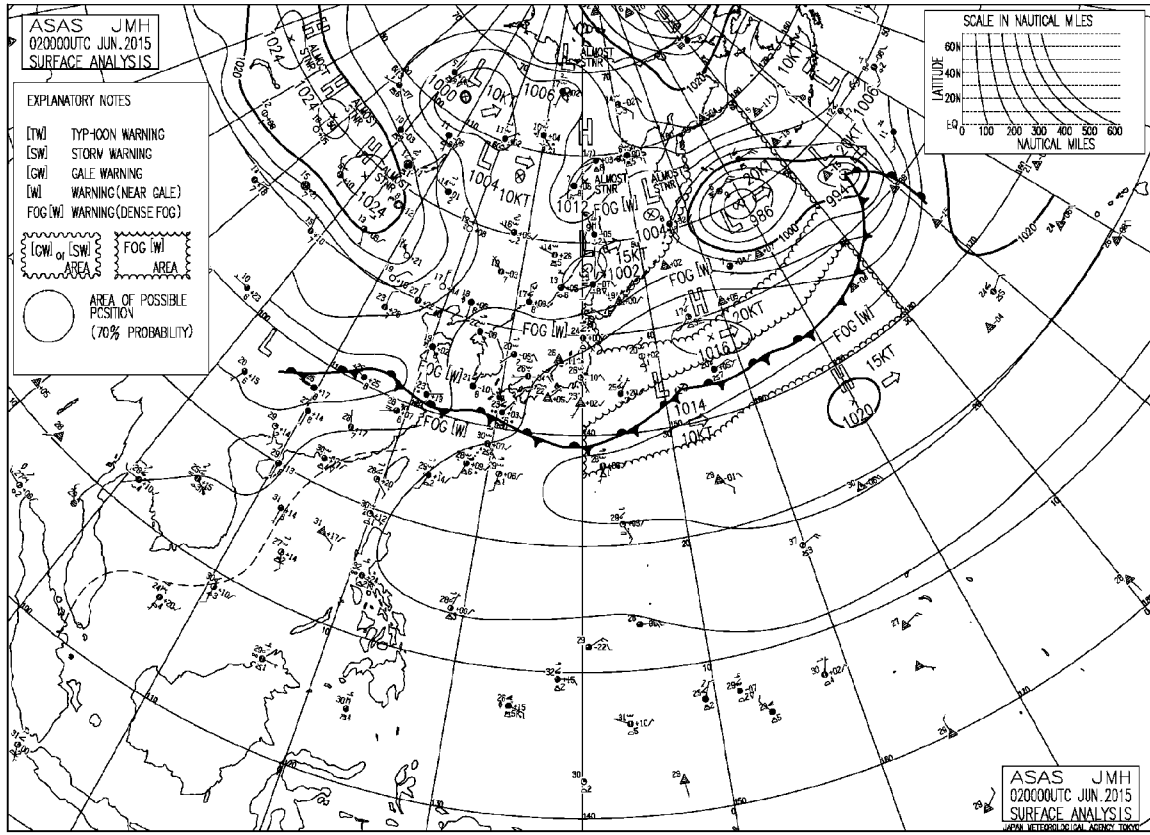
鹿児島県（奄美地方除く）

発表日時	地 域	種 類		解 除
		警 報	注 意 報	
06/02 07:15	鹿児島県（奄美地方除く）		雷	
06/02 16:18	薩摩地方		大雨、雷、強風、波浪、洪水	
	大隅地方		大雨、雷、強風、洪水	
	種子島・屋久島地方		雷、波浪	

奄美地方

発表日時	地 域	種 類		解 除
		警 報	注 意 報	
06/02 04:45	北部			解除
	南部 十島村		雷	解除
06/02 08:28	十島村		大雨、雷、洪水	
06/02 13:30	十島村		雷	
06/02 18:45	十島村		雷、波浪	

② 地上天気図 (平成 27 年 6 月 2 日 午前 9 時 00 分)



③ 降水量

6月2日の降水量 (単位 : mm)					
日	2日	計	1時間降水量		
			最大	日	時分
阿久根	31.0	31.0	9.5	2	18:14
大口	35.0	35.0	11.5	2	19:12
紫尾山	42.0	42.0	10.5	2	18:11
さつま柏原	36.0	36.0	14.5	2	19:16
中甌	19.0	19.0	8.0	2	17:08
川内	34.5	34.5	11.0	2	17:48
溝辺	34.0	34.0	10.5	2	19:39
八重山	49.5	49.5	21.0	2	19:12
東市来	24.0	24.0	15.5	2	18:59
鹿児島	20.5	20.5	8.5	2	20:33
加世田	33.5	33.5	19.0	2	20:19
吉ヶ別府	73.5	73.5	36.5	2	20:15
喜入	32.0	32.0	8.5	2	20:16
枕崎	23.5	23.5	6.5	2	19:26
指宿	38.0	38.0	19.5	2	20:00
内之浦	34.0	34.0	14.5	2	20:57
種子島	3.0	3.0	2.0	2	16:00
中種子	5.5	5.5	2.5	2	15:02
上中	7.0	7.0	3.5	2	23:55
尾之間	8.0	8.0	4.0	2	9:16
名瀬	0.0	0.0	0.0	2	12:09
屋久島	7.0	7.0	4.5	2	9:04
沖永良部	--	--	--	--	--
出水	36.0	36.0	9.5	2	18:30
牧之原	36.0	36.0	10.0	2	20:59
志布志	55.0	55.0	30.5	2	20:40
鹿屋	35.0	35.0	18.0	2	20:21
古仁屋	0.0	0.0	0.0	2	24:00
田代	28.0	28.0	13.0	2	20:35
伊仙	0.0	0.0	0.0	2	24:00
輝北	64.5	64.5	30.5	2	21:28
大隅	69.0	69.0	26.5	2	21:27
佐多	19.5	19.5	5.5	2	20:20
肝付前田	61.5	61.5	33.0	2	20:35
与論島	0.0	0.0	0.0	2	24:00
喜界島	0.0	0.0	0.0	2	24:00
笠利	0.0	0.0	0.0	2	24:00
中之島	11.0	11.0	7.0	2	8:52
天城	0.0	0.0	0.0	2	24:00
宝島	0.0	0.0	0.0	2	24:00
諏訪之瀬島	3.5	3.5	3.5	2	11:20
小宝島	0.0	0.0	0.0	2	24:00
平島	59.0	59.0	30.5	2	8:17

(3) 被害状況 なし

8. 平成 27 年 6 月 3 日 大雨、洪水警報《鹿屋市、枕崎市、阿久根市、出水市、指宿市、垂水市、薩摩川内市、曾於市、霧島市、霧島市、南さつま市、志布志市、南九州市、伊佐市、始良市、さつま町、長島町、大崎町、東串良市、錦江町、肝付町》

(1) 気象概況

3日は梅雨前線が九州南部付近に延び、前線上を低気圧が通過した。梅雨前線の活動がたいへん活発になり、大雨になった所があった。

1時間降水量は、屋久島町56.0ミリ（15時58分）、吉ヶ別府52.5ミリ（14時36分）と非常に激しい雨が降り、佐多46.0ミリ（16時04分）、種子島42.0ミリ（16時28分）、大隅38.5ミリ（14時46分）などで一時激しい雨が降った。

日降水量は、紫尾山193.0ミリ、大口131.5ミリ、出水124.5ミリ、さつま柏原122.0ミリと、県内所々で100ミリを超えた。

※ 官署の天気

鹿児島・・・3日 大雨一時曇、雷を伴う

(2) 警戒状況

① 注意報・警報発表状況

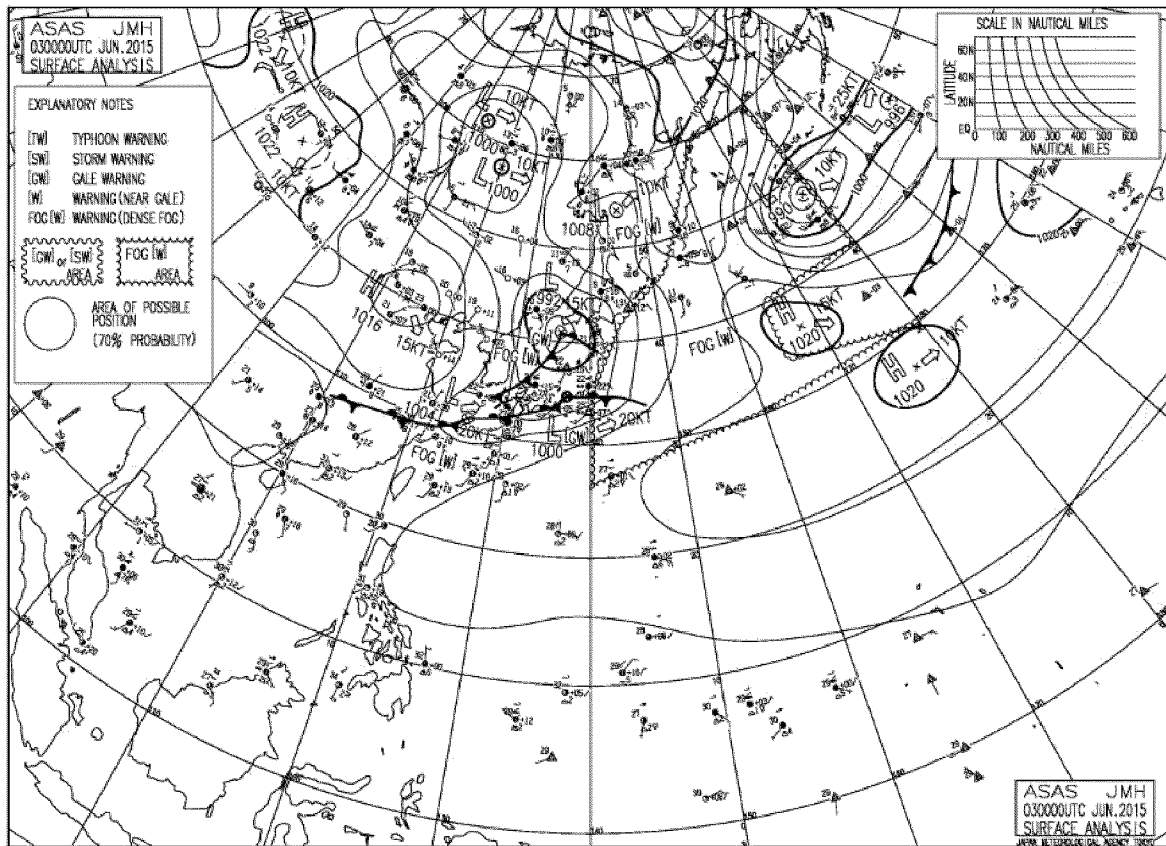
鹿児島県（奄美地方除く）

発表日時	地 域	種 類		解 除
		警 報	注 意 報	
06/03 02:18	薩摩地方		大雨、雷、強風、波浪、洪水	
	大隅地方		大雨、雷、強風、波浪、洪水	
	種子島地方		大雨、雷、強風、波浪、洪水	
	屋久島地方		雷、強風、波浪	
06/03 06:58	鹿児島・日置		大雨、雷、強風、波浪、洪水	
	出水・伊佐	大雨、洪水	雷、強風、波浪	
	川薩・姶良	大雨、洪水	雷、強風、波浪	
	甕島		大雨、雷、強風、波浪、洪水	
	指宿・川辺	大雨、洪水	雷、強風、波浪	
	大隅地方	大雨、洪水	雷、強風、波浪	
06/03 08:20	種子島・屋久島地方		大雨、雷、強風、波浪、洪水	
	鹿児島・日置		大雨、雷、強風、波浪、洪水	
	出水・伊佐	大雨、洪水	雷、強風、波浪	
	川薩・姶良	大雨、洪水	雷、強風、波浪	
	甕島		大雨、雷、強風、波浪、洪水	
	指宿・川辺	大雨、洪水	雷、強風、波浪	
06/03 12:17	大隅地方	大雨、洪水	雷、強風、波浪	
	種子島・屋久島地方		大雨、雷、強風、波浪、洪水	
	鹿児島・日置		大雨、雷、強風、波浪、洪水	
	出水・伊佐	大雨	雷、強風、波浪、洪水	
	川薩・姶良	大雨、洪水	雷、強風、波浪	
	甕島		大雨、雷、強風、波浪、洪水	
06/03 16:09	指宿・川辺	大雨、洪水	雷、強風、波浪	
	大隅地方	大雨、洪水	雷、強風、波浪	
	種子島・屋久島地方		大雨、雷、強風、波浪、洪水	
	鹿児島・日置		大雨、洪水	解除
	出水・伊佐		大雨、洪水	解除
	川薩・姶良		大雨、洪水	解除
06/03 19:44	甕島		大雨、雷	
	指宿・川辺		大雨、雷、洪水	
	曾於		大雨、雷、強風、波浪、洪水	
	肝属			
	種子島・屋久島地方			
	鹿児島・日置			解除
06/03 19:44	川薩・姶良			解除
	大隅地方			解除
	種子島・屋久島地方		波浪	

奄美地方

発表日時	地 域	種 類		解 除
		警 報	注 意 報	
06/03 04:55	北部		波浪	
	南部		波浪	
	十島村		雷、波浪	
06/03 14:52	奄美地方		雷、波浪	
06/03 20:18	北部		雷、波浪	
	南部		雷、波浪	
	十島村		波浪	

② 地上天気図 (平成 27 年 6 月 3 日 午前 9 時 00 分)



③ 降水量

6月3日の降水量 (単位 : mm)					
日	3日	計	1時間降水量		
			最大	日	時分
阿久根	95.0	95.0	23.0	3	9:35
大口	131.5	131.5	29.5	3	6:48
紫尾山	193.0	193.0	33.5	3	6:32
さつま柏原	122.0	122.0	20.0	3	13:17
中甌	44.5	44.5	14.0	3	11:22
川内	91.5	91.5	29.0	3	12:05
溝辺	87.5	87.5	26.5	3	10:29
八重山	118.0	118.0	31.0	3	12:26
東市来	51.0	51.0	14.0	3	12:43
鹿児島	59.5	59.5	20.0	3	13:31
加世田	46.5	46.5	25.5	3	14:03
吉ヶ別府	95.0	95.0	52.5	3	14:36
喜入	51.5	51.5	33.5	3	14:17
枕崎	36.0	36.0	26.0	3	13:58
指宿	54.0	54.0	22.0	3	14:58
内之浦	66.0	66.0	22.0	3	15:36
種子島	54.5	54.5	42.0	3	16:28
中種子	39.0	39.0	30.0	3	16:32
上中	39.5	39.5	34.5	3	16:22
尾之間	47.5	47.5	37.5	3	16:25
名瀬	1.0	1.0	0.5	3	20:01
屋久島	76.5	76.5	56.0	3	15:58
沖永良部	0.5	0.5	0.5	3	21:15
出水	124.5	124.5	22.0	3	10:37
牧之原	76.5	76.5	21.0	3	13:29
志布志	27.0	27.0	12.5	3	15:10
鹿屋	46.5	46.5	21.5	3	14:06
古仁屋	2.0	2.0	2.0	3	19:24
田代	94.5	94.5	32.0	3	16:05
伊仙	6.0	6.0	5.5	3	20:39
輝北	77.5	77.5	17.5	3	14:18
大隅	70.5	70.5	38.5	3	14:46
佐多	95.5	95.5	46.0	3	16:04
肝付前田	32.5	32.5	16.5	3	15:23
与論島	4.5	4.5	4.0	3	22:02
喜界島	0.0	0.0	0.0	3	24:00
笠利	0.0	0.0	0.0	3	24:00
中之島	13.5	13.5	7.5	3	16:17
天城	2.0	2.0	2.0	3	20:06
宝島	1.5	1.5	1.0	3	18:12
諏訪之瀬島	1.5	1.5	1.0	3	18:01
小宝島	0.5	0.5	0.5	3	17:41
平島	1.5	1.5	1.0	3	16:40

(3) 被害状況

ア 人的・住家被害 なし

イ 公共施設等被害 被害金額 58,395 千円

・ 農業関係被害

① 耕地関係被害

項目		件数	被害額
		(件)	(千円)
農地	田	7	3,500
	畑	14	3,800
	小計	21	7,300
農業用施設	水路	3	2,300
	道路工	4	1,400
	小計	7	3,700
合計		28	11,000

・ 山林関係被害

項目	件数等	単位	被害額	備考
			(千円)	
林地(崩壊地)	2	箇所	16,000	
合計	—	—	16,000	

・ 土木関係被害(国土交通省所管土木施設)

分類	県工事		市町村工事		計	
	件数	被害額	件数	被害額	件数	被害額
	(件)	(千円)	(件)	(千円)	(件)	(千円)
河川	2	14,073			2	14,073
道路	1	5,763			1	5,763
合計	3	19,836	0	0	3	19,836

・ その他

区分	件数	被害額	備考
		(千円)	
土木関係	43	11,559	
合計	43	11,559	

9. 平成 27 年 6 月 5 日 大雨、洪水警報《十島村》

(1) 気象概況

5日は前線を伴った低気圧が九州南部付近を通過した。

1時間降水量は、屋久島町40.5ミリ（13時32分）、平島40.5ミリ（12時35分）、中之島35.0ミリ（13時20分）、中種子33.0ミリ（14時42分）と、5日昼過ぎに種子島・屋久島地方や奄美地方で一時激しい雨を観測した。

日降水量は、中之島93.5ミリ、屋久島83.0ミリ、平島81.0ミリなど、雨量が多くなった。

※ 官署の天気

名瀬・・・5日 雨

(2) 警戒状況

① 注意報・警報発表状況

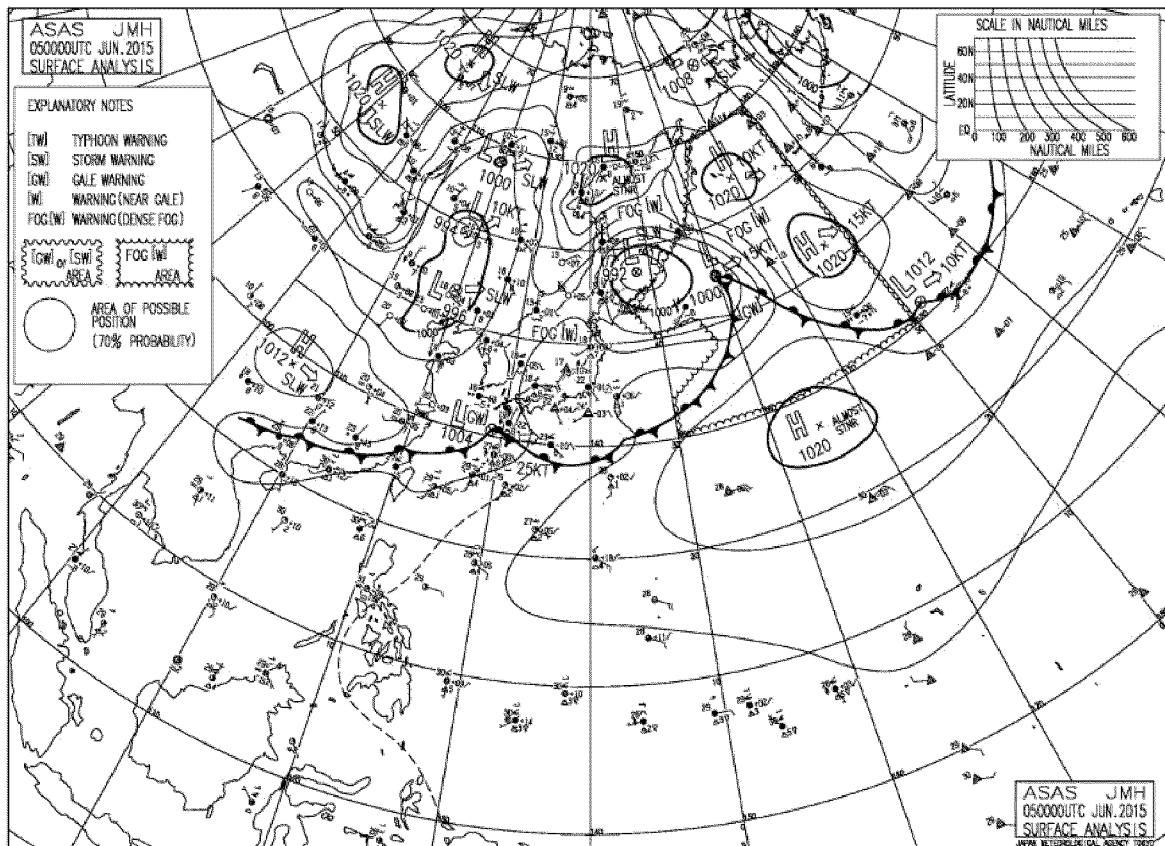
鹿児島県（奄美地方除く）

発表日時	地 域	種 類		解 除
		警 報	注 意 報	
06/05 05:04	鹿児島・日置		大雨、雷、洪水	
	出水・伊佐		大雨、雷、洪水	
	川薩・姶良		大雨、雷、洪水	
	甌島		大雨、雷、強風、波浪、洪水	
	指宿・川辺		大雨、雷、強風、波浪、洪水	
	大隅地方		大雨、雷、強風、波浪、洪水	
06/05 11:27	種子島・屋久島地方		大雨、雷、強風、波浪、洪水	
	鹿児島・日置		大雨、雷、洪水	
	出水・伊佐		大雨、雷、洪水	
	川薩・姶良		大雨、雷、洪水	
	甌島		大雨、雷、強風、波浪、洪水	
	指宿・川辺		大雨、雷、強風、波浪、洪水	
06/05 16:11	大隅地方		大雨、雷、強風、波浪、洪水	
	種子島・屋久島地方		大雨、雷、強風、波浪、洪水	
	鹿児島・日置		大雨、雷	
	出水・伊佐		雷	
	川薩・姶良		大雨、雷	
	甌島		雷	
06/05 20:35	指宿・川辺		雷、強風、波浪	
	大隅地方		大雨、雷、強風、波浪	
	種子島・屋久島地方		大雨、雷、強風、波浪	
	薩摩地方			解除
	大隅地方		大雨	
	種子島・屋久島地方		強風、波浪	
06/05 21:55	大隅地方			解除
	種子島・屋久島地方		強風、波浪	

奄美地方

発表日時	地 域	種 類		解 除
		警 報	注 意 報	
06/05 04:50	北部		雷、波浪	
	南部		雷	
	十島村		大雨、雷、波浪、洪水	
06/05 10:40	北部		大雨、雷、波浪、洪水	
	南部		大雨、雷、洪水	
	十島村		大雨、雷、波浪、洪水	
06/05 11:52	北部		大雨、雷、強風、波浪、洪水	
	南部		大雨、雷、強風、洪水	
	十島村		大雨、雷、強風、波浪、洪水	
06/05 13:35	北部		大雨、雷、強風、波浪、洪水	
	南部		大雨、雷、強風、波浪、洪水	
	十島村	大雨、洪水	雷、強風、波浪	
06/05 15:30	北部		大雨、雷、強風、波浪、洪水	
	南部		大雨、雷、強風、波浪、洪水	
	十島村		強風、波浪	
06/05 20:40	北部		雷	
	南部		雷	
	十島村			解除

② 地上天気図 (平成 27 年 6 月 5 日 午前 9 時 00 分)



③ 降水量

6月5日の降水量 (単位 : mm)					
日	5日	計	1時間降水量		
			最大	日	時分
阿久根	34.0	34.0	8.5	5	10:03
大口	50.0	50.0	10.0	5	12:35
紫尾山	60.5	60.5	18.5	5	14:17
さつま柏原	60.5	60.5	16.5	5	14:40
中甌	35.5	35.5	5.5	5	11:04
川内	41.0	41.0	10.5	5	14:33
溝辺	65.5	65.5	12.0	5	10:40
八重山	61.0	61.0	10.5	5	9:27
東市来	44.0	44.0	10.0	5	9:38
鹿児島	69.5	69.5	17.5	5	12:04
加世田	42.5	42.5	12.0	5	11:18
吉ヶ別府	89.0	89.0	19.5	5	13:52
喜入	59.0	59.0	16.5	5	11:48
枕崎	44.0	44.0	12.0	5	11:36
指宿	59.5	59.5	19.0	5	13:10
内之浦	86.0	86.0	18.5	5	14:00
種子島	36.5	36.5	12.5	5	14:01
中種子	66.0	66.0	33.0	5	14:42
上中	39.5	39.5	14.5	5	15:23
尾之間	65.5	65.5	20.0	5	14:32
名瀬	19.5	19.5	9.0	5	15:38
屋久島	83.0	83.0	40.5	5	13:32
沖永良部	33.5	33.5	20.5	5	17:20
出水	37.5	37.5	15.0	5	14:24
牧之原	47.0	47.0	9.5	5	10:30
志布志	70.5	70.5	18.0	5	14:01
鹿屋	58.5	58.5	16.0	5	13:40
古仁屋	32.0	32.0	13.5	5	15:49
田代	59.0	59.0	14.0	5	13:36
伊仙	44.5	44.5	27.0	5	17:04
輝北	73.5	73.5	15.0	5	10:38
大隅	69.0	69.0	15.5	5	11:15
佐多	75.5	75.5	26.0	5	13:14
肝付前田	68.5	68.5	17.0	5	13:46
与論島	19.5	19.5	9.5	5	17:58
喜界島	49.0	49.0	25.0	5	17:02
笠利	21.0	21.0	9.5	5	15:50
中之島	93.5	93.5	35.0	5	13:20
天城	47.0	47.0	28.0	5	16:21
宝島	39.5	39.5	17.5	5	13:45
諏訪之瀬島	50.5	50.5	19.0	5	13:49
小宝島	43.0	43.0	22.5	5	13:45
平島	81.0	81.0	40.5	5	12:35

(3) 被害状況 なし

10. 平成 27 年 6 月 6 日 降雨

(1) 気象概況

6日は梅雨前線が沖縄付近まで南下し、移動性高気圧が九州付近を覆った。

1時間降水量は、天城8.5ミリ（06時34分）、沖永良部8.0ミリ（10時42分）など、奄美地方では昼前まで雨が降った。

日降水量は、沖永良部は36.5ミリ、天城29.0ミリ、伊仙28.5ミリと、まとまった雨が降った。

※ 官署の天気

鹿児島・・・6日 晴一時薄曇

名瀬・・・6日 雨

(2) 警戒状況

① 注意報・警報発表状況

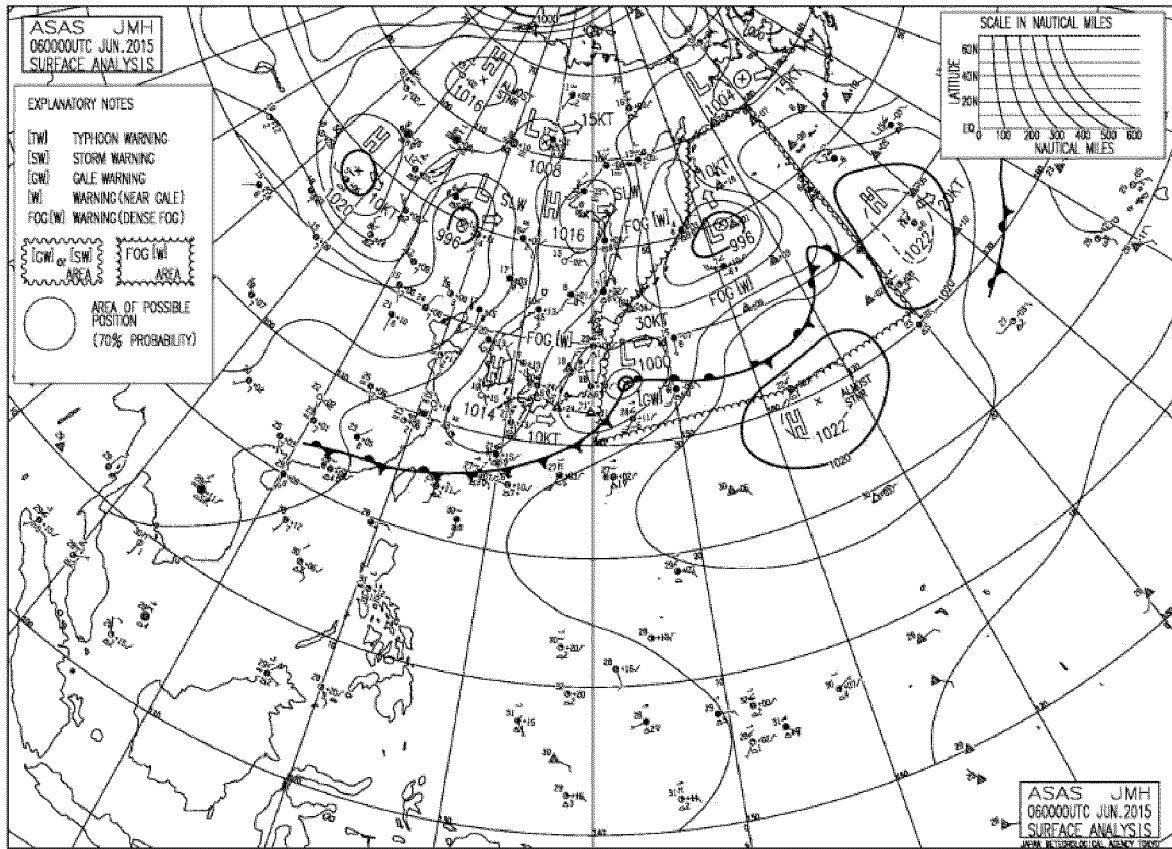
鹿児島県（奄美地方除く）

発表日時	地 域	種 類		解 除
		警 報	注 意 報	
06/06 02:45	種子島・屋久島地方			解除

奄美地方

発表日時	地 域	種 類		解 除
		警 報	注 意 報	
06/06 02:46	北部 南部		雷	解除
06/06 07:42	南部		雷	
06/06 10:45	南部			解除
06/06 21:30	南部		雷	

② 地上天気図 (平成 27 年 6 月 6 日 午前 9 時 00 分)



③ 降水量

6月6日の降水量 (単位 : mm)					
日	6日	計	1時間降水量		
			最大	日	時分
阿久根	--	--	--	--	--
大口	0.0	0.0	0.0	6	24:00
紫尾山	0.0	0.0	0.5	6	14:25
さつま柏原	0.0	0.0	0.0	6	24:00
中甌	0.0	0.0	0.0	6	24:00
川内	0.0	0.0	0.0	6	24:00
溝辺	0.0	0.0	0.0	6	24:00
八重山	0.0	0.0	0.0	6	24:00
東市来	0.0	0.0	0.0	6	24:00
鹿児島	--	--	--	--	--
加世田	0.0	0.0	0.0	6	24:00
吉ヶ別府	0.0	0.0	0.0	6	24:00
喜入	0.0	0.0	0.0	6	24:00
枕崎	0.0	0.0	0.0	6	8:07
指宿	0.0	0.0	0.0	6	24:00
内之浦	0.0	0.0	0.0	6	24:00
種子島	--	--	--	--	--
中種子	0.0	0.0	0.0	6	24:00
上中	0.0	0.0	0.0	6	24:00
尾之間	0.0	0.0	0.0	6	24:00
名瀬	10.5	10.5	2.5	6	12:27
屋久島	--	--	--	--	--
沖永良部	36.5	36.5	8.0	6	10:42
出水	0.0	0.0	0.0	6	24:00
牧之原	0.0	0.0	0.0	6	24:00
志布志	0.0	0.0	0.0	6	24:00
鹿屋	0.0	0.0	0.0	6	24:00
古仁屋	14.0	14.0	4.0	6	7:46
田代	0.0	0.0	0.0	6	24:00
伊仙	28.5	28.5	8.5	6	6:34
輝北	0.0	0.0	0.0	6	24:00
大隅	0.0	0.0	0.0	6	24:00
佐多	0.0	0.0	0.0	6	24:00
肝付前田	0.0	0.0	0.0	6	24:00
与論島	13.5	13.5	5.0	6	10:36
喜界島	9.0	9.0	3.5	6	9:48
笠利	6.5	6.5	1.5	6	7:31
中之島	0.0	0.0	0.0	6	24:00
天城	29.0	29.0	8.0	6	6:46
宝島	0.0	0.0	0.0	6	24:00
諏訪之瀬島	0.0	0.0	0.0	6	24:00
小宝島	0.0	0.0	0.0	6	24:00
平島	0.0	0.0	0.0	6	24:00

(3) 被害状況 なし

11. 平成27年6月7日～8日 大雨、洪水警報《奄美市》

(1) 気象概況

7日から8日にかけて、梅雨前線が奄美付近から九州南岸付近まで北上した。前線に向かって暖湿な空気が流れ込み大気の状態が不安定になった。

1時間降水量は、伊仙58.0ミリ（7日03時54分）、屋久島53.5ミリ（7日23時22分）、笠利53.5ミリ（7日18時33分）と非常に激しい雨、中之島47.5ミリ（7日19時51分）、宝島32.5ミリ（7日16時22分）など激しい雨が降った。

7日から8日の降水量は、屋久島215.0ミリ、中之島212.0ミリ、笠利175.0ミリ、種子島164.0ミリなど、大雨になった。

※ 官署の天気

名瀬・・・7日 雨時々曇
8日 曇

(2) 警戒状況

① 注意報・警報発表状況

鹿児島県（奄美地方除く）

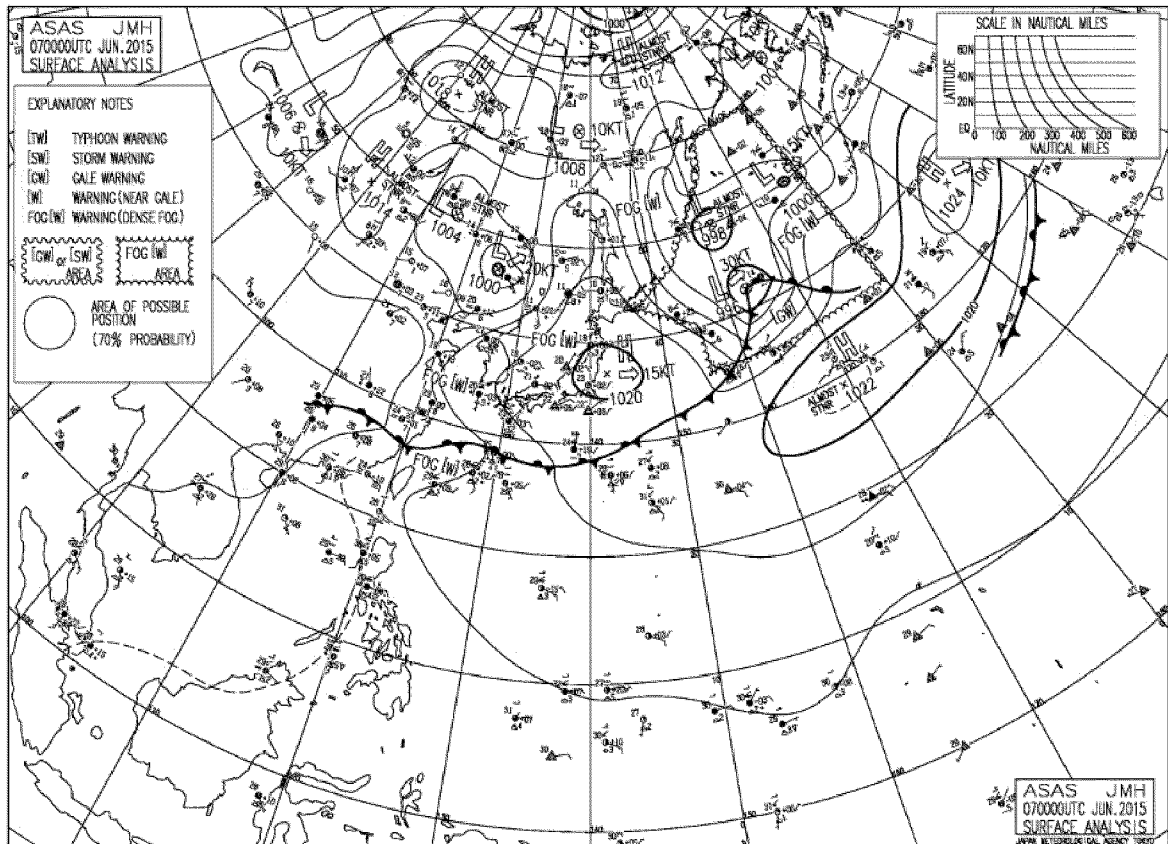
発表日時	地 域	種 類		解 除
		警 報	注 意 報	
06/07 10:27	甌島		強風、波浪	
	指宿・川辺		強風、波浪	
	種子島・屋久島地方		雷、波浪	
06/07 17:18	鹿児島・日置		雷	
	出水・伊佐		雷	
	川薩・姶良		雷	
	甌島		雷、強風、波浪	
	指宿・川辺		雷、強風、波浪	
	大隅地方		雷	
	種子島地方 屋久島地方		大雨、雷、波浪、洪水 大雨、雷、波浪	
06/07 18:41	鹿児島・日置		大雨、雷、洪水	
	出水・伊佐		大雨、雷、洪水	
	川薩・姶良		大雨、雷、洪水	
	甌島		雷、強風、波浪	
	指宿・川辺		大雨、雷、強風、波浪、洪水	
	大隅地方		大雨、雷、洪水	
	種子島地方 屋久島地方		大雨、雷、波浪、洪水 大雨、雷、波浪	
06/07 22:56	鹿児島・日置		大雨、雷、洪水	
	出水・伊佐		大雨、雷、洪水	
	川薩・姶良		大雨、雷、洪水	
	甌島		雷、強風、波浪	
	指宿・川辺		大雨、雷、強風、波浪、洪水	
	曾於 肝属		大雨、雷、洪水 大雨、雷、強風、波浪、洪水	
	種子島・屋久島地方		大雨、雷、波浪、洪水	
06/08 04:38	薩摩地方		雷	
	大隅地方		雷	
	種子島地方		大雨、雷、洪水	
	屋久島地方		大雨、雷	
06/08 11:20	薩摩地方		雷	
	大隅地方		雷	
	種子島地方		大雨、雷、洪水	
	屋久島地方		大雨、雷	
06/08 15:20	薩摩地方		大雨、雷、強風、波浪、洪水	
	大隅地方		雷	
	種子島・屋久島地方		大雨、雷、波浪	
06/08 17:51	薩摩地方		大雨、雷、強風、波浪、洪水	
	大隅地方		大雨、雷、洪水	
	種子島・屋久島地方		雷、波浪	

奄美地方

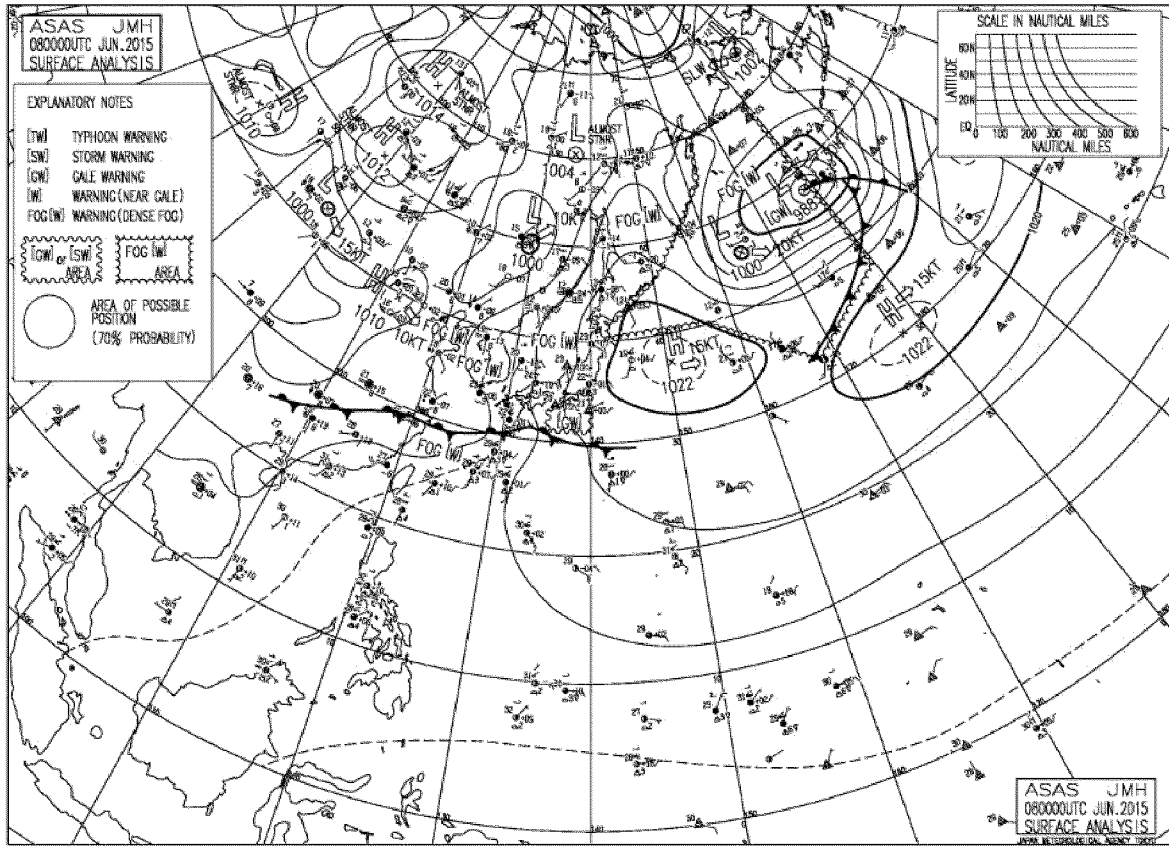
発表日時	地 域	種 類		解 除
		警 報	注 意 報	
06/07 03:50	北部		大雨、雷、洪水	
	南部		大雨、雷、洪水	
	十島村		雷	
06/07 13:11	北部		大雨、雷、洪水	
	南部		雷	
	十島村		大雨、雷、洪水	
06/07 16:51	北部	大雨、洪水	雷	
	南部		雷	
	十島村		大雨、雷、洪水	
06/07 22:30	北部		大雨、雷、洪水	
	南部		雷	
	十島村		大雨、雷、洪水	
06/07 23:50	北部	大雨	雷、洪水	
	南部		雷	
	十島村		大雨、雷、洪水	
06/08 04:10	北部		大雨、雷	
	南部		雷	
	十島村		大雨、雷	
06/08 10:50	北部		雷	
	南部		雷	
	十島村		大雨、雷	
06/08 15:25	奄美地方			解除

② 地上天気図

・平成27年6月7日午前9時00分



・平成27年6月8日午前9時00分



③ 降水量

6月7～8日の降水量 (単位 : mm)						
日	7日	8日	計	1時間降水量		
				最大	日	時分
阿久根	1.5	60.5	62.0	13.0	8	20:43
大口	1.5	80.0	81.5	20.0	8	21:12
紫尾山	1.5	101.0	102.5	22.5	8	20:45
さつま柏原	1.0	76.0	77.0	18.0	8	15:36
中甌	1.0	58.5	59.5	13.5	8	20:30
川内	1.0	60.0	61.0	14.0	8	21:07
溝辺	1.5	72.5	74.0	16.5	8	21:37
八重山	5.0	95.0	100.0	23.5	8	21:07
東市来	5.0	66.5	71.5	15.0	8	21:04
鹿児島	10.0	88.0	98.0	25.5	8	15:47
加世田	13.0	84.0	97.0	30.5	8	15:50
吉ヶ別府	10.0	100.5	110.5	31.5	8	17:17
喜入	14.0	89.5	103.5	26.5	8	16:52
枕崎	23.5	60.0	83.5	21.5	8	16:39
指宿	18.0	57.5	75.5	14.5	8	11:45
内之浦	11.0	56.5	67.5	10.5	8	0:59
種子島	36.0	128.0	164.0	46.0	8	1:56
中種子	57.5	94.0	151.5	36.5	8	1:38
上中	40.5	99.5	140.0	27.0	8	5:21
尾之間	81.5	37.0	118.5	29.0	7	22:35
名瀬	24.0	6.0	30.0	8.5	7	15:39
屋久島	130.5	84.5	215.0	53.5	7	23:22
沖永良部	5.5	--	5.5	5.0	7	3:00
出水	1.5	60.5	62.0	10.0	8	15:23
牧之原	3.5	61.5	65.0	19.5	8	16:11
志布志	3.5	78.0	81.5	27.5	8	17:46
鹿屋	9.5	92.5	102.0	37.5	8	17:51
古仁屋	32.0	2.0	34.0	14.5	7	5:42
田代	13.5	43.0	56.5	10.0	8	0:27
伊仙	60.0	0.0	60.0	58.0	7	3:54
輝北	6.0	79.5	85.5	23.0	8	22:02
大隅	3.5	54.0	57.5	15.0	8	16:43
佐多	17.0	34.0	51.0	9.0	8	0:08
肝付前田	11.5	65.5	77.0	13.5	8	18:01
与論島	0.5	0.0	0.5	0.5	7	13:06
喜界島	27.5	3.0	30.5	9.0	7	6:33
笠利	171.0	4.0	175.0	53.5	7	18:33
中之島	110.5	101.5	212.0	47.5	7	19:51
天城	2.5	0.0	2.5	1.5	7	3:58
宝島	70.5	10.0	80.5	32.5	7	16:22
諏訪之瀬島	105.0	33.5	138.5	26.5	7	12:09
小宝島	60.0	10.0	70.0	16.5	7	16:54
平島	65.0	74.5	139.5	27.0	8	5:46

(3) 被害状況

ア 人的・住家被害

- ・ 人的被害 なし
- ・ 住家被害

区分 市町村名	住家被害					非住家被害		り災 (世帯)	り災者 (人)
	全壊 (棟)	半壊 (棟)	一部損壊 (棟)	床上浸水 (棟)	床下浸水 (棟)	公共施設 (棟)	その他 (棟)		
奄美市					2				
合計	0	0	0	0	2	0	0	0	0

イ 公共施設等被害 被害金額 94,401千円

- ・ 農業関係被害
 - ① 耕地関係被害

項目		件数 (件)	被害額 (千円)
農地	田	11	9,000
	畑	3	4,000
	小計	14	13,000
農業用施設	水路	12	25,000
	道路工	10	18,000
	小計	22	43,000
合計		36	56,000

- ・ 土木関係被害 (国土交通省所管土木施設)

分類	県工事		市町村工事		計	
	件数	被害額	件数	被害額	件数	被害額
	(件)	(千円)	(件)	(千円)	(件)	(千円)
道路	1	28,303	5	10,098	6	38,401
合計	1	28,303	5	10,098	6	38,401

12. 平成27年6月9日 大雨、洪水警報《霧島市、鹿児島市、鹿屋市、指宿市、日置市、南さつま市、志布志市、南九州市、大崎町、垂水市、曾於市、東串良町、錦江町、南大隅町、肝付町、薩摩川内市、薩摩川内市甑島、いちき串木野市、始良市、三島村》

(1) 気象概況

9日は梅雨前線が九州南部に南下した。前線に向かって暖かく湿った空気が流れ込み、前線の活動が活発になり、大雨になった所があった。断続的に雨が降り、朝は活発な雨雲が通過し、1時間降水量が吉ヶ別府45.0ミリ（08時11分）、喜入44.5ミリ（08時03分）、志布志43.5ミリ（08時17分）、枕崎市33.0ミリ（08時29分）、鹿屋市30.0ミリ（07時37分）など、一時激しい雨が降った。

日降水量は吉ヶ別府172.5ミリ、喜入171.ミリ、鹿屋市155.0ミリ、枕崎市152.0ミリ、志布志市129.5ミリ、紫尾山114.0ミリなど、一日で100ミリを超える大雨になった。

※ 官署の天気

鹿児島・・・9日 大雨

(2) 警戒状況

① 注意報・警報発表状況

鹿児島県（奄美地方除く）

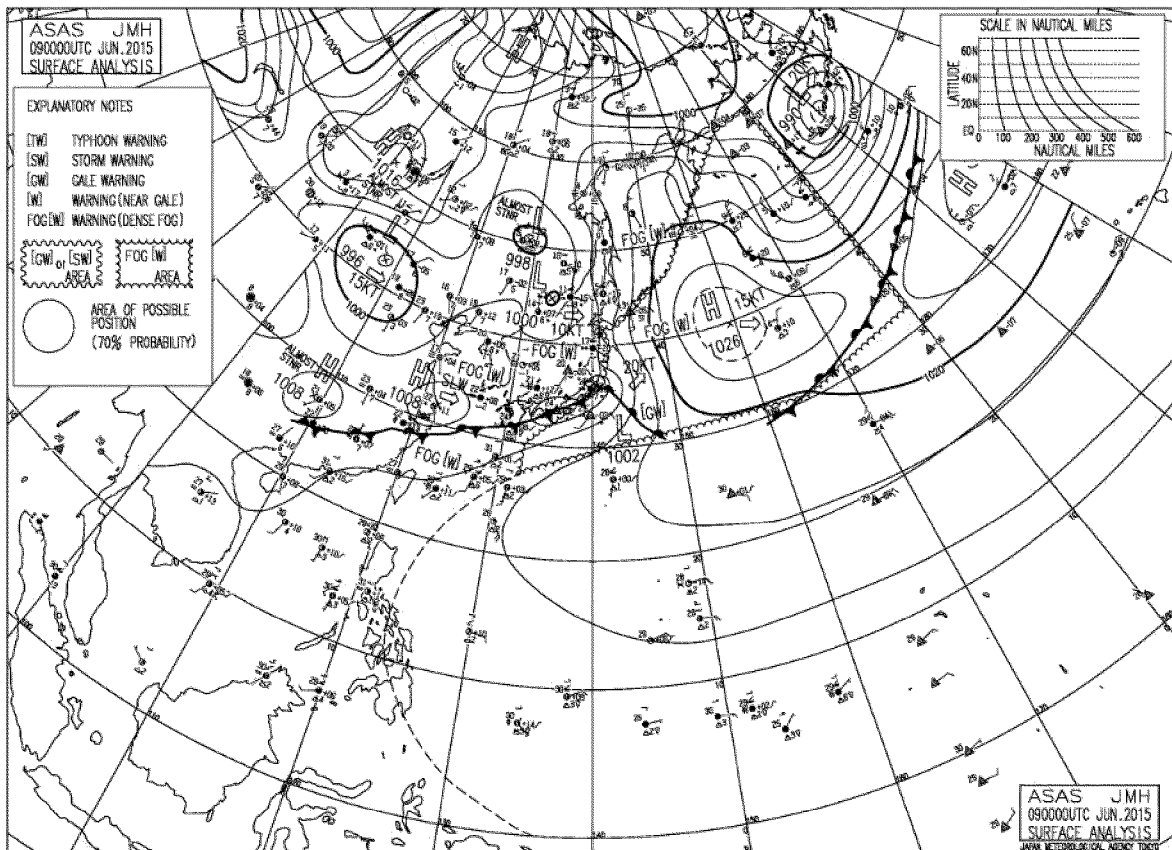
発表日時	地 域	種 類		解 除
		警 報	注 意 報	
06/09 04:33	鹿児島・日置	大雨	大雨、雷、洪水	
	出水・伊佐		大雨、雷、洪水	
	川薩・姶良		雷、洪水	
	甕島		大雨、雷、洪水	
	指宿・川辺		大雨、雷、強風、波浪、洪水	
06/09 07:52	大隅地方	大雨	雷、強風、波浪、洪水	
	種子島地方	大雨	雷、強風、波浪、洪水	
	屋久島地方		大雨、雷、波浪、洪水	
			雷、波浪	
06/09 08:48	鹿児島・日置	大雨	雷、洪水	
	出水・伊佐	大雨	大雨、雷、洪水	
	川薩・姶良		雷、洪水	
	甕島	大雨	大雨、雷、洪水	
	指宿・川辺	大雨、洪水	雷、強風、波浪、洪水	
06/09 08:58	大隅地方	大雨、洪水	雷、強風、波浪	
	種子島地方	大雨、洪水	雷、強風、波浪	
	屋久島地方		大雨、雷、波浪、洪水	
			雷、波浪	
06/09 11:03	鹿児島・日置	大雨、洪水	雷	
	出水・伊佐		大雨、雷、洪水	
	川薩・姶良	大雨	雷、洪水	
	甕島	大雨	雷、洪水	
	指宿・川辺	大雨、洪水	雷、強風、波浪	
06/09 15:03	大隅地方	大雨、洪水	雷、強風、波浪	
	種子島地方	大雨、洪水	雷、波浪	
	屋久島地方		大雨、雷、波浪、洪水	

06/09 18:46	鹿児島・日置		大雨	解除
	出水・伊佐			解除
	川薩・姶良			解除
	甌島			
06/09 18:46	指宿・川辺		大雨	解除
	曾於			
	肝属		大雨	
	種子島地方		大雨、雷、洪水	
06/09 21:40	屋久島地方		雷	
	鹿児島・日置			解除
	指宿・川辺			解除
	肝属			解除
06/09 21:40	種子島		雷	
	屋久島地方			

奄美地方

発表日時	地 域	種 類		解 除
		警 報	注 意 報	
06/09 10:37	十島村		雷	

② 地上天気図 (平成 27 年 6 月 9 日 午前 9 時 00 分)



③ 降水量

6月9日の降水量 (単位 : mm)					
日	9日	計	1時間降水量		
			最大	日	時分
阿久根	74.5	74.5	24.0	9	2:40
大口	79.0	79.0	14.0	9	3:04
紫尾山	114.0	114.0	25.0	9	4:32
さつま柏原	70.0	70.0	14.0	9	4:04
中甌	41.0	41.0	7.5	9	3:43
川内	56.5	56.5	12.5	9	9:48
溝辺	62.0	62.0	17.0	9	10:47
八重山	72.5	72.5	12.0	9	10:00
東市来	55.5	55.5	18.5	9	10:19
鹿児島	67.0	67.0	17.0	9	12:03
加世田	66.5	66.5	13.5	9	8:40
吉ヶ別府	172.5	172.5	45.0	9	8:11
喜入	171.0	171.0	44.5	9	8:03
枕崎	152.0	152.0	33.0	9	8:29
指宿	75.0	75.0	27.0	9	17:01
内之浦	32.0	32.0	8.0	9	18:08
種子島	3.5	3.5	2.0	9	18:22
中種子	0.0	0.0	0.0	9	24:00
上中	0.0	0.0	0.0	9	24:00
尾之間	0.5	0.5	0.5	9	20:22
名瀬	--	--	--	--	--
屋久島	0.0	0.0	0.0	9	23:19
沖永良部	0.0	0.0	0.0	9	23:36
出水	82.5	82.5	28.5	9	2:58
牧之原	87.5	87.5	22.0	9	11:25
志布志	129.5	129.5	43.5	9	8:17
鹿屋	155.0	155.0	30.0	9	7:37
古仁屋	0.0	0.0	0.0	9	24:00
田代	53.0	53.0	10.0	9	18:02
伊仙	0.0	0.0	0.0	9	24:00
輝北	81.0	81.0	22.0	9	9:19
大隅	87.5	87.5	26.5	9	9:28
佐多	29.0	29.0	5.5	9	16:18
肝付前田	67.5	67.5	14.5	9	17:46
与論島	0.0	0.0	0.0	9	24:00
喜界島	0.0	0.0	0.0	9	24:00
笠利	0.0	0.0	0.0	9	24:00
中之島	1.0	1.0	1.0	9	20:01
天城	0.0	0.0	0.0	9	24:00
宝島	0.0	0.0	0.0	9	24:00
諏訪之瀬島	3.5	3.5	3.5	9	20:19
小宝島	0.0	0.0	0.0	9	24:00
平島	4.5	4.5	4.5	9	19:46

(3) 被害状況 なし

13. 平成 27 年 6 月 10 日～12 日 大雨、洪水警報《三島村、南大隅町、鹿児島市、鹿屋市、枕崎市、指宿市、垂水市、日置市、いちき串木野市、南さつま市、志布志市、南九州市、大崎町、東串良町、錦江町、肝付町、阿久根市、出水市、薩摩川内市、薩摩川内市甑島、霧島市、伊佐市、姶良市、さつま町、長島町、湧水町、曾於市》

(1) 気象概況

10 日に九州の南の海上にあった梅雨前線が、11 日には九州北部付近まで北上し、12 日には九州南岸付近まで再び南下した。県内には 11 日を中心に活発な雨雲がかかった。

この期間の 1 時間降水量の最大値は、枕崎で 54.5 ミリ（11 日 22 時 45 分）の非常に激しい雨が降ったほか、鹿屋 48.5 ミリ（11 日 23 時 42 分）、佐多 47.5 ミリ（12 日 00 時 58 分）、種子島 44.0 ミリ（12 日 05 時 44 分）、牧之原 40.0 ミリ（11 日 19 時 10 分）など、所々で激しい雨が観測された。

この期間の総降水量は、牧之原 223.0 ミリ、佐多 209.5 ミリ、輝北 207.0 ミリ、指宿 206.0 ミリ、吉ヶ別府 203.5 ミリ、枕崎 200.5 ミリなど、200 ミリを超える大雨となった。

※ 官署の天気

鹿児島・・・	10 日	雨時々曇
	11 日	大雨一時曇、雷を伴う
	12 日	曇後一時晴

(2) 警戒状況

① 注意報・警報発表状況

鹿児島県（奄美地方除く）

発表日時	地 域	種 類		解 除
		警 報	注 意 報	
06/10 06:53	鹿児島・日置 肝属 種子島・屋久島地方		大雨 大雨 雷	
06/10 09:47	薩摩地方 大隅地方 種子島地方 屋久島地方		大雨、雷 大雨、雷 大雨、雷 雷	
06/10 13:05	薩摩地方 曾於 肝属 種子島地方 屋久島地方	大雨 大雨	大雨、雷 大雨、雷 雷、洪水 大雨、雷	
06/10 16:10	鹿児島・日置 出水・伊佐 川薩・姶良 甌島 指宿・川辺 大隅地方 種子島地方 屋久島地方	大雨 大雨 大雨 大雨	雷、洪水 大雨、雷、洪水 大雨、雷、洪水 大雨、雷、洪水 雷、洪水 雷、洪水 雷、洪水 大雨、雷	
06/11 02:53	鹿児島・日置 出水・伊佐 川薩・姶良 甌島 指宿・川辺 大隅地方 種子島・屋久島地方	大雨 大雨、洪水 大雨、洪水 大雨、洪水 大雨 大雨	雷、洪水 雷 雷 雷 雷、洪水 雷、洪水 大雨、雷	
06/11 09:28	薩摩地方 大隅地方 種子島地方 屋久島地方	大雨 大雨	雷、洪水 雷、洪水 大雨、雷 雷	
06/11 16:56	鹿児島・日置 出水・伊佐 川薩・姶良 甌島 指宿・川辺 大隅地方 種子島地方 屋久島地方	大雨 大雨 大雨 大雨 大雨 大雨	雷、洪水 雷、洪水 雷、洪水 大雨、雷 雷、洪水 雷、洪水 大雨、雷、洪水 雷	
06/11 17:53	鹿児島・日置 出水・伊佐 川薩・姶良 甌島 指宿・川辺 大隅地方 種子島地方 屋久島地方	大雨、洪水 大雨 大雨 大雨、洪水 大雨、洪水 大雨、洪水	雷 雷、洪水 雷、洪水 大雨、雷 雷 雷 大雨、雷、洪水 雷	

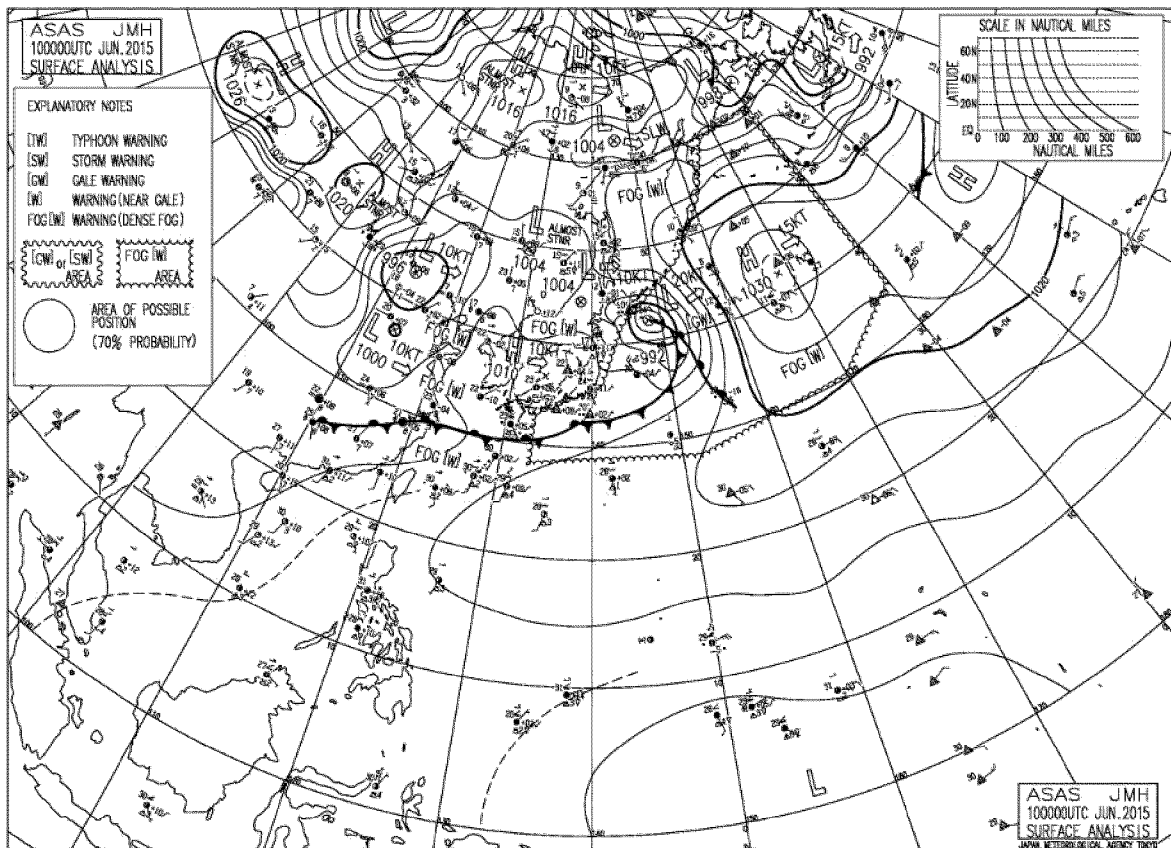
06/11 18:44	鹿児島・日置	大雨、洪水	雷、洪水	
	出水・伊佐	大雨	雷	
	川薩・姶良	大雨、洪水	雷	
	甌島		大雨、雷	
	指宿・川辺	大雨、洪水	雷	
06/11 22:50	大隅地方	大雨、洪水	雷	
	種子島地方		大雨、雷、洪水	
	屋久島地方		雷	
	鹿児島・日置	大雨、洪水	雷	
	出水・伊佐	大雨、洪水	大雨、雷、洪水	
06/12 02:24	川薩・姶良	大雨、洪水	雷	
	甌島		大雨、雷	
	指宿・川辺	大雨、洪水	雷	
	曾於	大雨、洪水	雷	
	肝属	大雨	大雨、雷、洪水	
06/12 05:59	種子島地方		雷	
	屋久島地方		大雨	
	鹿児島・日置		大雨	
	出水・伊佐		濃霧	
	川薩・姶良		大雨、濃霧	
06/12 08:05	甌島			解除
	指宿・川辺			解除
	曾於			解除
	肝属	大雨		
	種子島地方		大雨、雷、洪水	
06/12 10:54	屋久島地方		雷	
	鹿児島・日置			解除
	出水・伊佐			解除
	川薩・姶良			解除
	肝属			解除
06/12 10:54	種子島地方		大雨、雷	
	屋久島地方		雷	
06/12 10:54	種子島・屋久島地方			解除

奄美地方

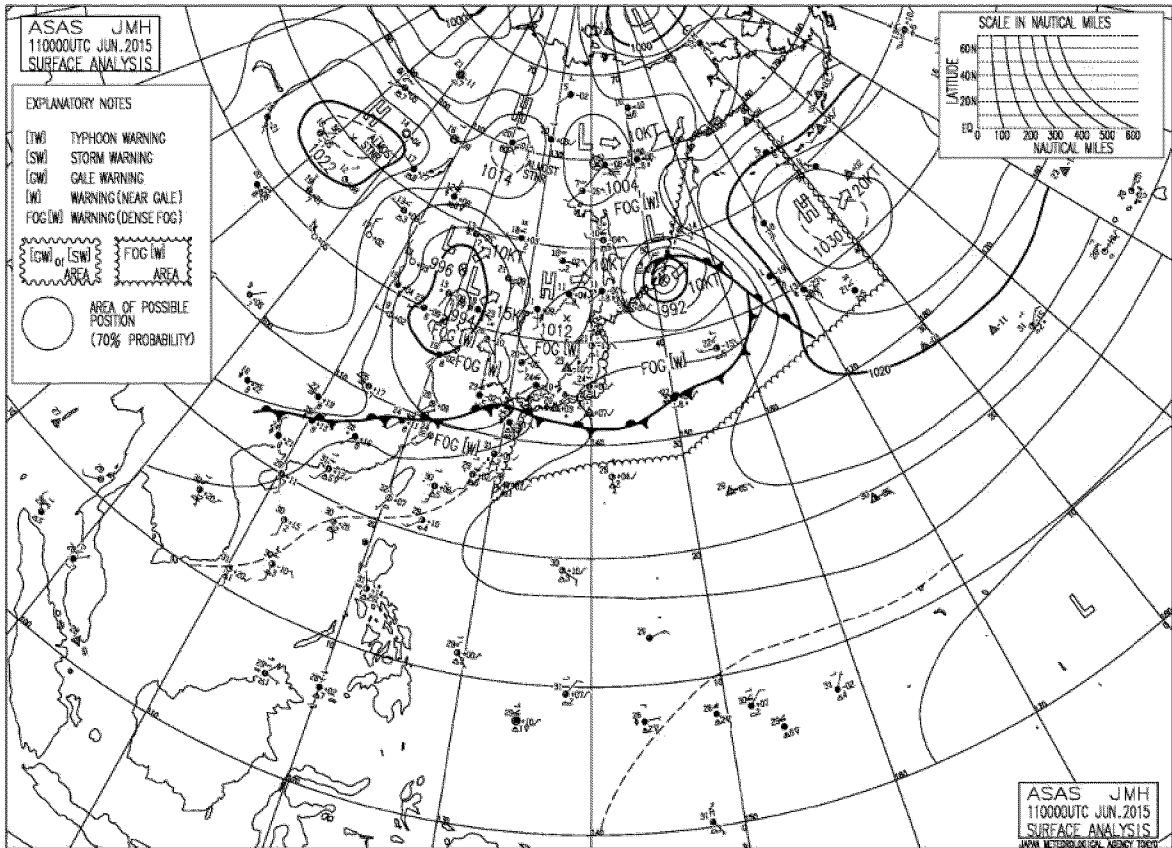
発表日時	地 域	種 類		解 除
		警 報	注 意 報	
06/10 06:15	十島村		雷	
06/10 13:25	十島村			解除
06/10 22:57	南部		濃霧	
06/11 04:44	南部			解除
06/11 20:15	十島村		雷	
06/12 04:35	十島村		大雨、雷、洪水	
06/12 10:59	北部		雷	
	十島村		雷	
06/12 16:32	北部			解除
	十島村			解除

② 地上天気図

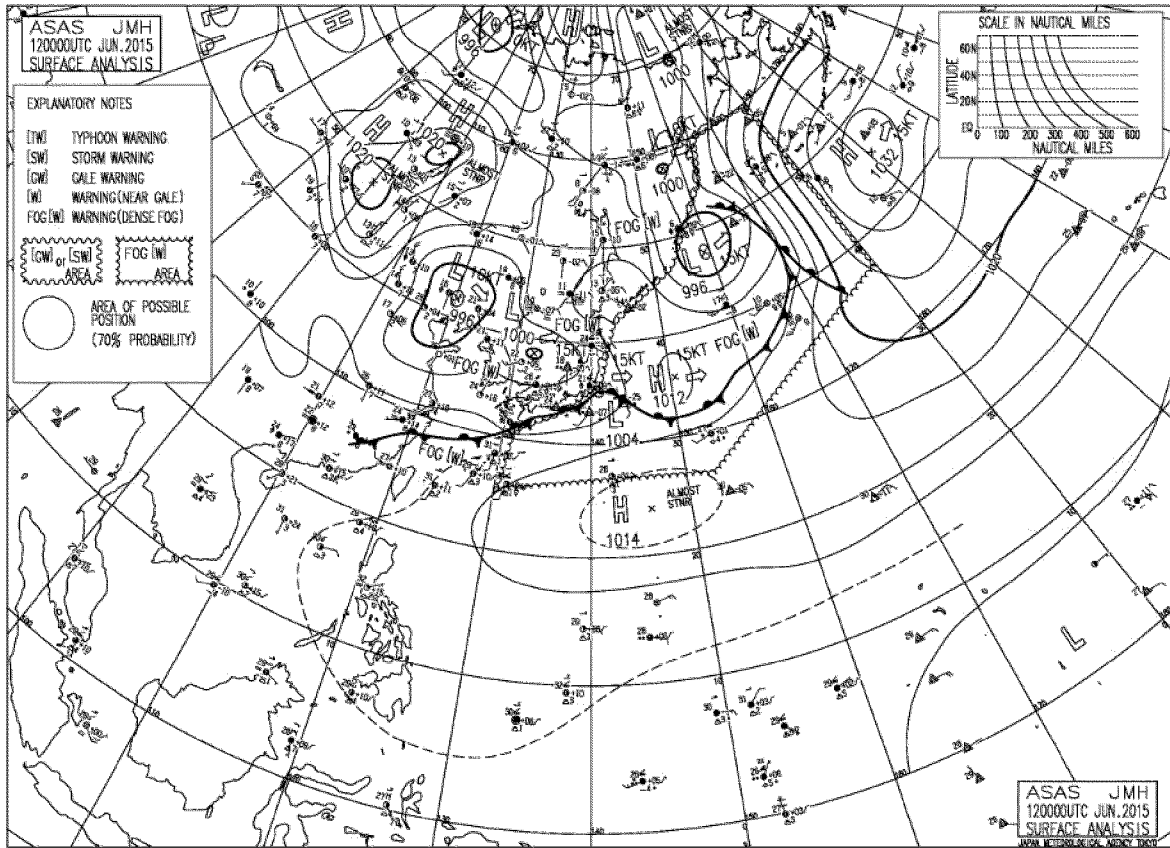
・平成27年6月10日午前9時00分



・平成27年6月11日午前9時00分



・平成27年6月12日午前9時00分



③ 降水量

6月10日～12日の降水量（単位：mm）							
日	10日	11日	12日	計	1時間降水量		
					最大	日	時分
阿久根	54.0	49.5	0.5	104.0	23.5	10	22:42
大口	50.0	95.5	0.0	145.5	20.5	10	23:22
紫尾山	56.5	85.5	1.0	143.0	25.5	10	22:39
さつま柏原	50.5	73.5	0.5	124.5	19.0	10	22:35
中甌	57.0	22.5	0.5	80.0	14.5	10	21:36
川内	43.5	48.5	1.0	93.0	15.5	10	22:23
溝辺	55.0	95.5	1.0	151.5	15.0	10	20:03
八重山	57.0	85.0	2.0	144.0	20.5	10	19:25
東市来	57.0	90.0	1.0	148.0	19.0	10	19:04
鹿児島	78.5	113.5	7.0	199.0	34.0	11	18:35
加世田	67.5	128.0	0.0	195.5	34.0	11	17:36
吉ヶ別府	79.0	119.5	5.0	203.5	21.5	10	23:10
喜入	82.0	75.5	5.5	163.0	27.0	11	22:58
枕崎	91.5	109.0	0.0	200.5	54.5	11	22:45
指宿	116.5	75.5	14.0	206.0	27.0	11	23:39
内之浦	84.5	26.5	44.5	155.5	32.5	12	0:42
種子島	13.5	1.0	86.5	101.0	44.0	12	5:44
中種子	5.0	0.0	28.5	33.5	22.5	12	6:05
上中	3.0	0.5	33.5	37.0	16.5	12	8:28
尾之間	1.5	0.0	7.5	9.0	7.0	12	7:03
名瀬	--	--	0.0	0.0	0.0	12	13:11
屋久島	3.5	0.0	23.0	26.5	10.0	12	8:06
沖永良部	0.0	0.0	--	0.0	0.0	11	21:03
出水	55.0	75.0	0.0	130.0	24.0	10	23:19
牧之原	47.0	165.0	11.0	223.0	40.0	11	19:10
志布志	48.5	91.0	5.5	145.0	27.0	11	24:00
鹿屋	58.0	119.5	8.0	185.5	48.5	11	23:42
古仁屋	0.0	0.0	0.0	0.0	0.0	12	24:00
田代	110.0	14.0	47.5	171.5	31.5	12	1:04
伊仙	0.0	0.0	0.0	0.0	0.0	12	24:00
輝北	61.0	133.0	13.0	207.0	29.5	11	21:17
大隅	55.0	103.5	6.5	165.0	21.0	11	21:28
佐多	136.0	13.5	60.0	209.5	47.5	12	0:58
肝付前田	71.0	78.5	16.5	166.0	38.5	11	23:58
与論島	0.0	0.0	0.0	0.0	0.0	12	24:00
喜界島	0.0	0.0	0.0	0.0	0.0	12	24:00
笠利	0.0	0.0	0.0	0.0	0.0	12	24:00
中之島	0.5	0.0	12.0	12.5	5.5	12	7:57
天城	0.0	0.0	0.0	0.0	0.0	12	24:00
宝島	0.0	0.0	17.5	17.5	5.5	12	10:14
諏訪之瀬島	0.0	0.0	25.5	25.5	13.0	12	8:03
小宝島	0.0	0.0	26.5	26.5	9.5	12	14:31
平島	0.0	0.0	15.0	15.0	3.5	12	7:40

(3) 被害状況

ア 人的・住家被害

- ・ 人的被害 なし

- ・ 住家被害

区分 市町村名	住 家 被 害					非住家被害		り災 (世帯)	り災者 (人)
	全 壊 (棟)	半 壊 (棟)	一部損壊 (棟)	床上浸水 (棟)	床下浸水 (棟)	公共施設 (棟)	その他 (棟)		
鹿児島市			6				3		
霧 島 市					4				
鹿 屋 市							1		
曾 於 市							1		
南さつま							1		
合 計	0	0	6	0	4	0	6	0	0

イ 公共施設等被害 被害金額 846,435 千円

- ・ 公立文教施設被害

区 分	件数	被害額	備考
		(千円)	
小学校	1	4,000	
その他	1	90	
合 計	2	4,090	

- ・ 農業関係被害

① 耕地関係被害

項 目		件 数	被害額
		(件)	(千円)
農地	田	66	106,000
	畑	73	96,000
	小計	139	202,000
農業用施設	頭首工	1	5,000
	水路	49	142,000
	道路工	54	123,000
	小計	104	270,000
合 計		243	472,000

- ・ 山林関係被害

項 目	件数等	単位	被害額	備考
			(千円)	
林地 (崩壊地)	5	箇所	55,900	
合 計	—	—	55,900	

・ 土木関係被害（国土交通省所管土木施設）

分 類	県工事		市町村工事		計	
	件 数	被害額	件 数	被害額	件 数	被害額
	(件)	(千円)	(件)	(千円)	(件)	(千円)
河川	9	106,040	12	57,455	21	163,495
道路	2	14,756	6	63,818	8	78,574
合 計	11	120,796	18	121,273	29	242,069

・ その他

区 分	件数	被害額	備 考
		(千円)	
土木関係	152	72,376	
合 計	152	72,376	

14. 平成27年6月13日 大雨、洪水警報《十島村》

(1) 気象概況

13日は九州南部付近に停滞する梅雨前線の活動が活発になった。県内は昼過ぎにかけて雨脚が強まった。

1時間降水量は、中之島で67.5ミリ（08時03分）の非常に激しい雨を観測したほか、尾之間46.0ミリ（14時39分）の激しい雨、上中29.0ミリ（15時06分）、牧之原25.0ミリ（14時19分）、中種子23.5ミリ（14時13分）など、所々で強い雨を観測した。

日降水量は中之島で117.0ミリの大雨となったほか、尾之間87.5ミリ、上中71.5ミリなど、多くの所でまとまった雨量となった。

※ 官署の天気

鹿児島・・・13日 大雨一時曇

名瀬・・・13日 曇後晴

(2) 警戒状況

① 注意報・警報発表状況

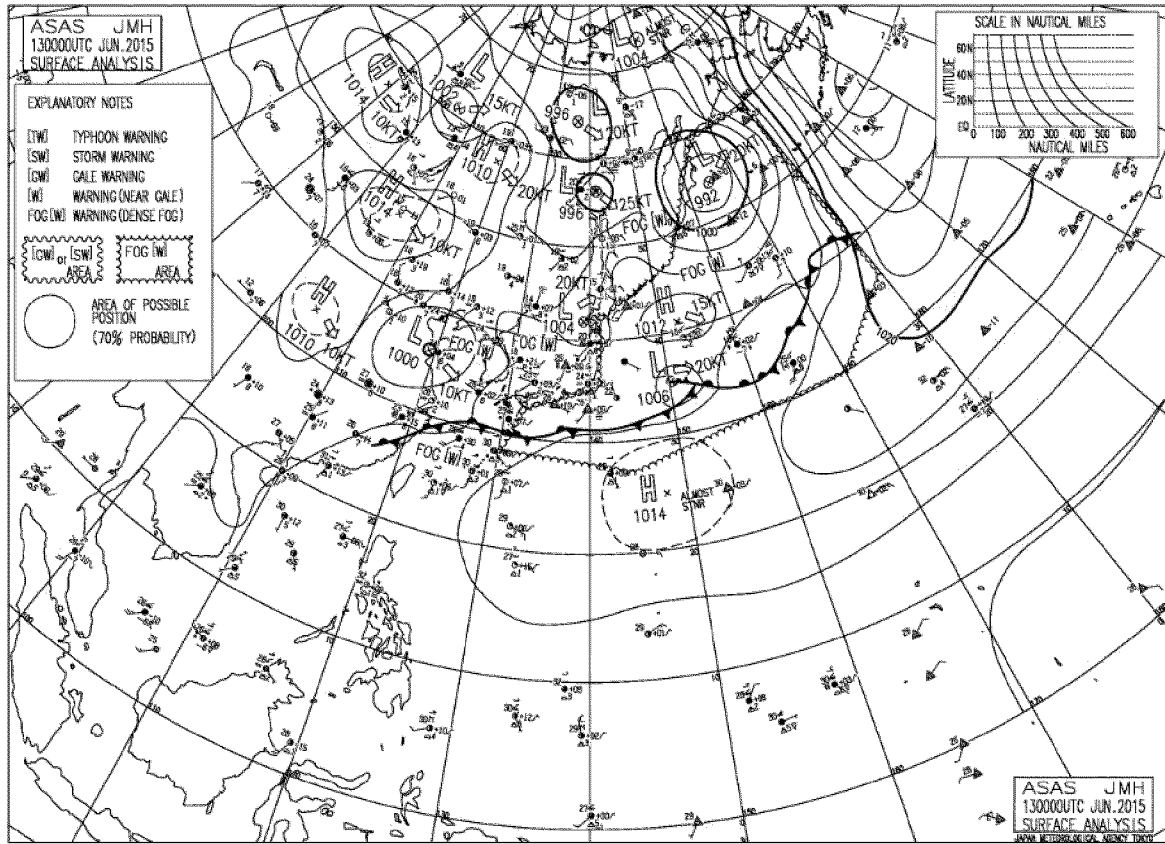
鹿児島県（奄美地方除く）

発表日時	地 域	種 類		解 除
		警 報	注 意 報	
06/13 04:46	種子島・屋久島地方		雷	
06/13 05:49	川薩・姶良		濃霧	
	種子島地方 屋久島地方		大雨、雷、洪水 雷	
06/13 07:50	川薩・姶良		濃霧	
	種子島・屋久島地方		大雨、雷、洪水	
06/13 08:26	鹿児島・日置		大雨	
	川薩・姶良		大雨、濃霧	
	甌島		大雨	
	指宿・川辺		大雨	
	大隅地方		大雨	
06/13 10:09	種子島・屋久島地方		大雨、雷、洪水	
	鹿児島・日置		大雨、雷	
	出水・伊佐		雷	
	川薩・姶良		大雨、雷	
	甌島		大雨、雷	
	指宿・川辺		大雨、雷	
06/13 16:53	大隅地方		大雨、雷	
	種子島地方		大雨、雷、洪水	
	屋久島地方		大雨、雷	
	鹿児島・日置		大雨、雷	
	出水・伊佐		雷	
	川薩・姶良		大雨、雷	
06/13 19:42	甌島		大雨、雷	
	指宿・川辺		大雨、雷	
	大隅地方		大雨、雷	
	種子島・屋久島地方		大雨、雷	
	鹿児島・日置		大雨、雷	
	出水・伊佐		雷	

奄美地方

発表日時	地 域	種 類		解 除
		警 報	注 意 報	
06/13 03:55	十島村		雷	
06/13 07:23	十島村		大雨、雷、洪水	
06/13 07:52	十島村	大雨、洪水	雷	
06/13 10:45	十島村		大雨、雷、洪水	
06/13 16:41	十島村		大雨、雷	
06/13 22:57	十島村		雷	

② 地上天気図 (平成 27 年 6 月 13 日 午前 9 時 00 分)



③ 降水量

6月13日の降水量 (単位 : mm)					
日	13日	計	1時間降水量		
			最大	日	時分
阿久根	25.0	25.0	5.5	13	17:20
大口	30.0	30.0	7.0	13	17:37
紫尾山	36.5	36.5	8.5	13	17:34
さつま柏原	32.5	32.5	5.0	13	20:46
中甌	45.5	45.5	11.5	13	19:52
川内	44.0	44.0	12.0	13	19:54
溝辺	36.5	36.5	6.0	13	21:49
八重山	46.0	46.0	9.0	13	21:27
東市来	41.0	41.0	7.5	13	21:40
鹿児島	58.0	58.0	19.0	13	13:50
加世田	50.0	50.0	11.0	13	13:34
吉ヶ別府	50.5	50.5	9.5	13	19:06
喜入	39.5	39.5	6.5	13	14:17
枕崎	36.0	36.0	7.5	13	13:58
指宿	33.5	33.5	7.5	13	18:53
内之浦	25.0	25.0	8.5	13	19:46
種子島	43.0	43.0	11.5	13	13:45
中種子	58.5	58.5	23.5	13	14:13
上中	71.5	71.5	29.0	13	15:06
尾之間	87.5	87.5	46.0	13	14:39
名瀬	0.0	0.0	0.0	13	12:11
屋久島	69.5	69.5	23.0	13	17:57
沖永良部	--	--	--	--	--
出水	21.5	21.5	4.5	13	17:23
牧之原	65.5	65.5	25.0	13	14:19
志布志	27.0	27.0	5.0	13	11:51
鹿屋	29.5	29.5	4.5	13	17:34
古仁屋	0.0	0.0	0.0	13	24:00
田代	22.0	22.0	6.0	13	19:36
伊仙	0.0	0.0	0.0	13	24:00
輝北	60.5	60.5	10.0	13	14:16
大隅	44.0	44.0	6.5	13	12:14
佐多	27.0	27.0	9.5	13	19:34
肝付前田	32.5	32.5	8.5	13	18:59
与論島	0.0	0.0	0.0	13	24:00
喜界島	0.0	0.0	0.0	13	24:00
笠利	0.0	0.0	0.0	13	24:00
中之島	117.0	117.0	67.5	13	8:03
天城	0.0	0.0	0.0	13	24:00
宝島	26.5	26.5	22.5	13	15:24
諏訪之瀬島	24.5	24.5	14.5	13	4:30
小宝島	10.5	10.5	7.0	13	15:41
平島	33.0	33.0	21.0	13	4:46

(3) 被害状況

ア 人的・住家被害 なし

イ 公共施設等被害 被害金額 58,095 千円

・ 土木関係被害（国土交通省所管土木施設）

分類	県工事		市町村工事		計	
	件数	被害額	件数	被害額	件数	被害額
	(件)	(千円)	(件)	(千円)	(件)	(千円)
河川	4	25,690	1	3,036	5	28,726
道路	1	10,570	3	17,899	4	28,469
合計	5	36,260	4	20,935	9	57,195

・ その他

区分	件数	被害額	備考
		(千円)	
土木関係	1	900	
合計	1	900	

15. 平成27年6月14日 大雨、洪水警報《薩摩川内市、薩摩川内市甑島、日置市、鹿児島市、鹿屋市、西之表市、垂水市、志布志市、三島村、大崎町、南大隅町、霧島市、南さつま市、東串良町、枕崎市、指宿市、曾於市、いちき串木野市、南九州市、始良市、錦江町、肝付町》

(1) 気象概況

14日は活発な梅雨前線が九州南部付近に停滞した。前線に向かって暖かく湿った空気が流れ込み、県内は大気の状態が非常に不安定になった。

1時間降水量は、宝島で57.5ミリ（19時55分）の非常に激しい雨を観測したほか、指宿37.0ミリ（13時27分）、喜入34.5ミリ（07時55分）、加世田33.5ミリ（07時28分）など、所々で激しい雨が降った。

日降水量は指宿で121.5ミリ、肝付前田120.0ミリ、内之浦106.5ミリ、加世田105.0ミリ、吉ヶ別府103.0ミリなど、100ミリを超える大雨となった所があった。

※ 官署の天気

鹿児島・・・14日 大雨後一時曇、雷を伴う

名瀬・・・14日 薄曇後一時晴

(2) 警戒状況

① 注意報・警報発表状況

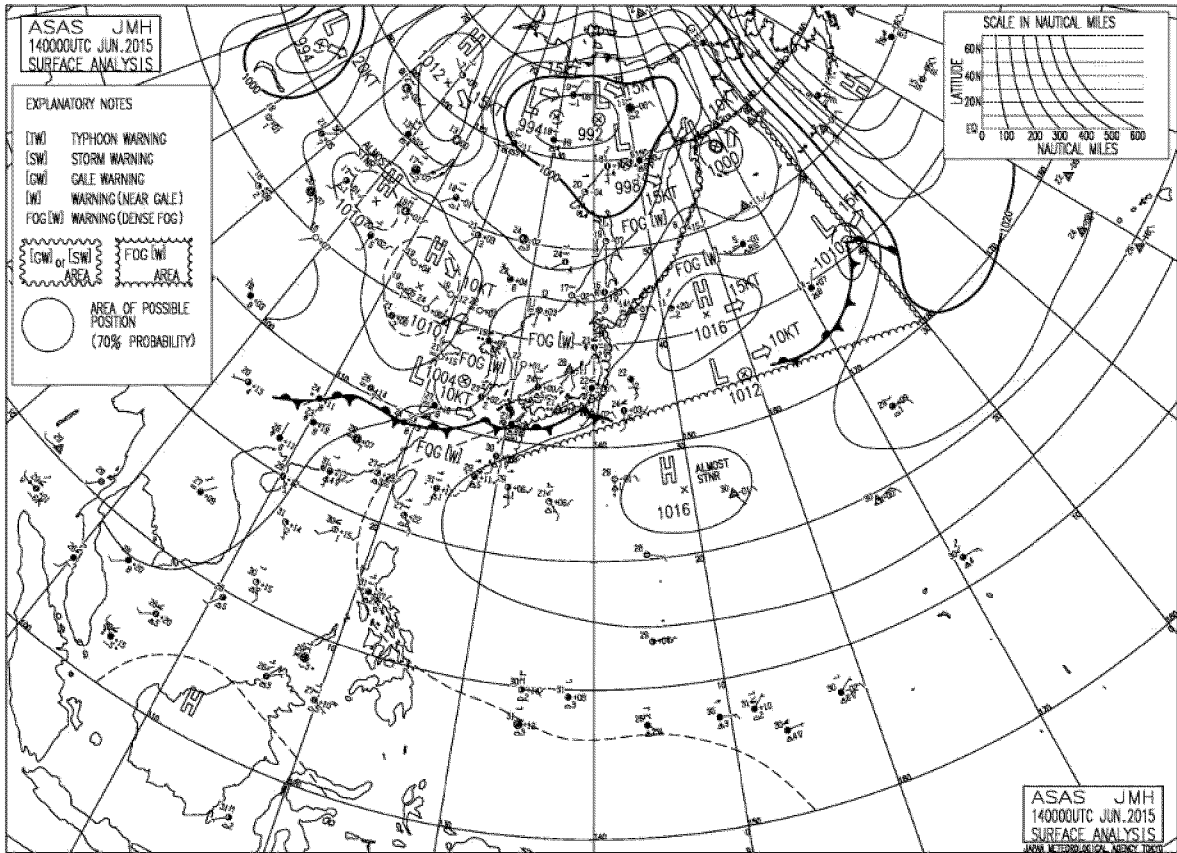
鹿児島県（奄美地方除く）

発表日時	地 域	種 類		解 除
		警 報	注 意 報	
06/14 03:35	鹿児島・日置	大雨	雷、洪水	
	出水・伊佐		大雨、雷、洪水	
	川薩・姶良	大雨	雷、洪水	
	甕島	大雨	雷、洪水	
	指宿・川辺		大雨、雷、洪水	
	大隅地方		大雨、雷、洪水	
	種子島地方		大雨、雷、洪水	
06/14 08:03	鹿児島・日置	大雨	雷、洪水	
	出水・伊佐		大雨、雷、洪水	
	川薩・姶良	大雨	雷、洪水	
	甕島	大雨	雷、洪水	
	指宿・川辺		大雨、雷、洪水	
	大隅地方	大雨	雷、洪水	
	種子島地方	大雨	雷、洪水	
06/14 09:14	鹿児島・日置	大雨、洪水	雷	
	出水・伊佐		大雨、雷、洪水	
	川薩・姶良	大雨	雷、洪水	
	甕島	大雨	雷、洪水	
	指宿・川辺	洪水	大雨、雷	
	曾於	大雨	雷、洪水	
	肝属	大雨、洪水	雷	
06/14 15:32	鹿児島・日置	大雨、洪水	雷	
	出水・伊佐		大雨、雷、洪水	
	川薩・姶良	大雨	雷、洪水	
	甕島		大雨、雷、洪水	
	指宿・川辺	大雨、洪水	雷	
	大隅地方	大雨、洪水	雷	
	種子島地方		大雨、雷、洪水	
06/14 19:04	鹿児島・日置		大雨	
	出水・伊佐			解除
	川薩・姶良			解除
	甕島			解除
	指宿・川辺			解除
	曾於			解除
	肝属		大雨	
06/14 23:19	種子島・屋久島地方		雷	
	鹿児島・日置			解除
	肝属			解除
	種子島・屋久島地方		雷	

奄美地方

発表日時	地 域	種 類		解 除
		警 報	注 意 報	
06/14 02:40	十島村		大雨、雷、洪水	
06/14 10:26	十島村		大雨、雷、洪水	
06/14 16:23	十島村		大雨、雷	
06/14 19:59	十島村		大雨、雷、洪水	

② 地上天気図 (平成 27 年 6 月 14 日 午前 9 時 00 分)



③ 降水量

6月14日の降水量 (単位 : mm)					
日	14日	計	1時間降水量		
			最大	日	時分
阿久根	75.0	75.0	16.0	14	7:15
大口	63.0	63.0	12.0	14	8:08
紫尾山	77.5	77.5	14.0	14	6:05
さつま柏原	69.5	69.5	15.0	14	5:27
中甌	73.5	73.5	17.5	14	5:29
川内	70.5	70.5	13.5	14	5:16
溝辺	61.5	61.5	12.5	14	8:18
八重山	57.5	57.5	9.5	14	6:28
東市来	56.5	56.5	15.5	14	7:45
鹿児島	99.0	99.0	25.5	14	13:51
加世田	105.0	105.0	33.5	14	7:28
吉ヶ別府	103.0	103.0	30.0	14	8:15
喜入	99.0	99.0	34.5	14	7:55
枕崎	91.0	91.0	27.5	14	7:27
指宿	121.5	121.5	37.0	14	13:27
内之浦	106.5	106.5	28.5	14	8:25
種子島	53.0	53.0	25.0	14	8:53
中種子	57.0	57.0	26.5	14	9:22
上中	60.0	60.0	30.5	14	9:34
尾之間	45.5	45.5	15.5	14	13:33
名瀬	0.0	0.0	0.0	14	7:01
屋久島	83.0	83.0	31.5	14	9:10
沖永良部	0.0	0.0	0.0	14	20:56
出水	69.0	69.0	13.5	14	6:38
牧之原	86.0	86.0	26.0	14	8:18
志布志	95.0	95.0	27.0	14	8:31
鹿屋	97.5	97.5	31.0	14	8:10
古仁屋	0.0	0.0	0.0	14	24:00
田代	91.0	91.0	31.5	14	8:31
伊仙	0.0	0.0	0.0	14	24:00
輝北	90.5	90.5	26.0	14	8:21
大隅	92.0	92.0	30.0	14	8:28
佐多	71.5	71.5	26.0	14	8:15
肝付前田	120.0	120.0	27.5	14	15:05
与論島	0.0	0.0	0.0	14	24:00
喜界島	0.0	0.0	0.0	14	24:00
笠利	2.0	2.0	2.0	14	3:22
中之島	25.0	25.0	14.5	14	15:58
天城	0.0	0.0	0.0	14	24:00
宝島	73.5	73.5	57.5	14	19:55
諏訪之瀬島	25.0	25.0	8.5	14	10:13
小宝島	29.5	29.5	22.0	14	19:11
平島	49.0	49.0	20.5	14	16:03

(3) 被害状況

ア 人的・住家被害

・ 人的被害 なし

・ 住家被害

区分 市町村名	住家被害					非住家被害		り災 (世帯)	り災者 (人)
	全壊 (棟)	半壊 (棟)	一部損壊 (棟)	床上浸水 (棟)	床下浸水 (棟)	公共施設 (棟)	その他 (棟)		
鹿児島市			1				1		
合計	0	0	1	0	0	0	1	0	0

イ 公共施設等被害 被害金額 126,760 千円

・ 山林関係被害

項目	件数等	単位	被害額	備考
			(千円)	
林地(崩壊地)	6	箇所	101,000	
施設被害 林道	3	箇所	25,760	
合計	—	—	126,760	