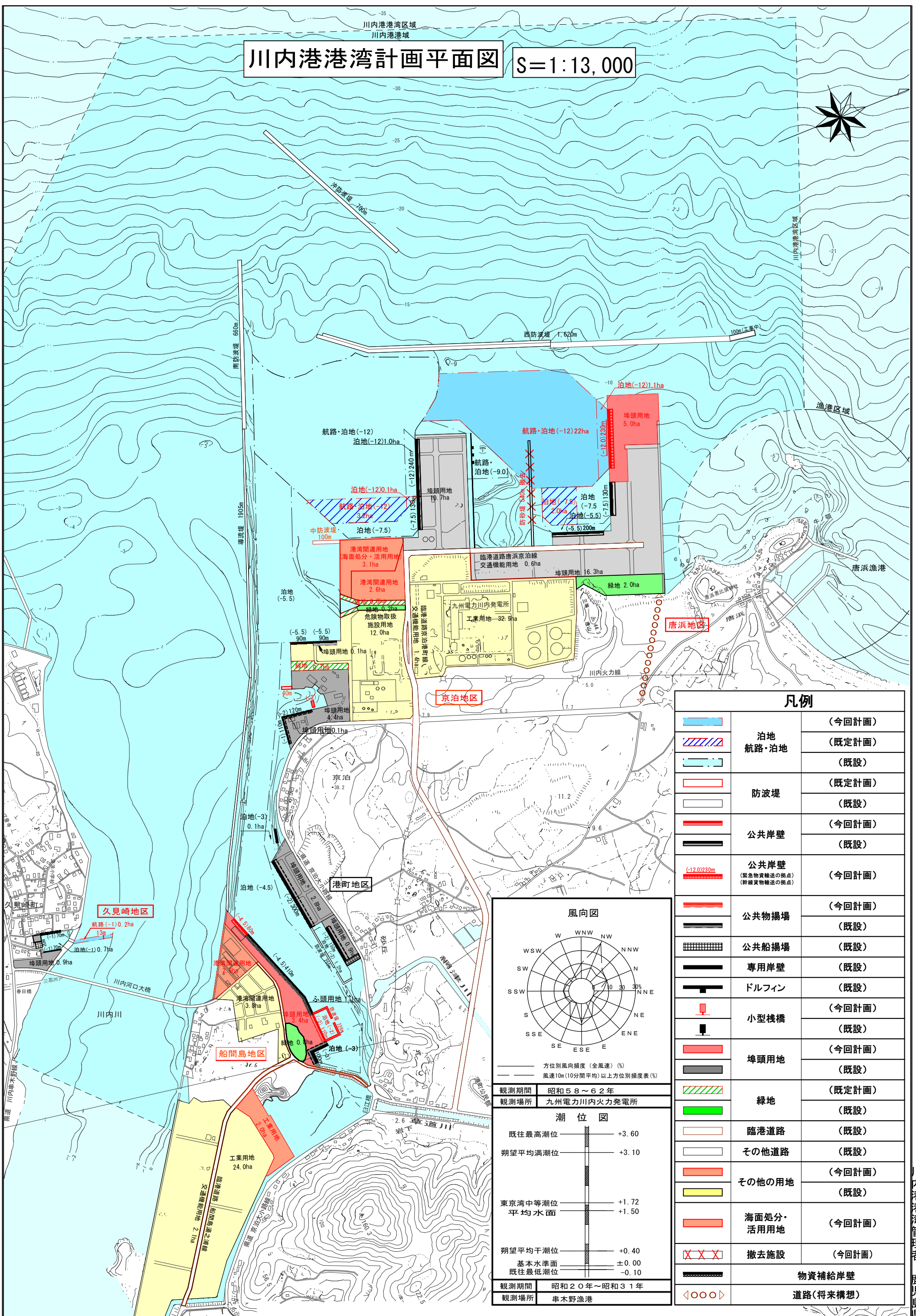

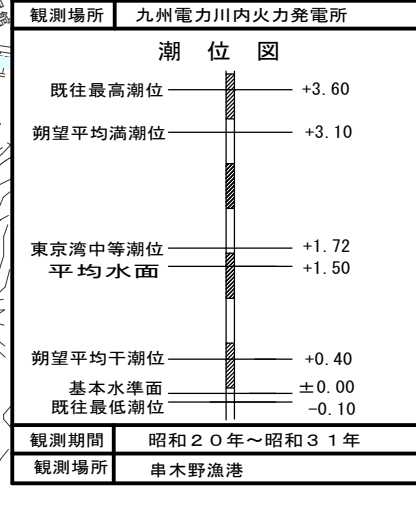
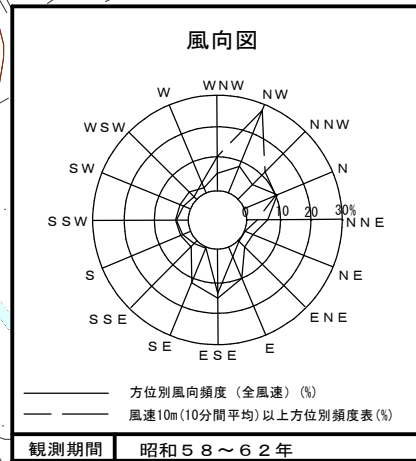


川内港港湾計画平面図 S=1:13,000



凡例		
	泊地 航路・泊地	(今回計画)
		(既定計画)
		(既設)
	防波堤	(既定計画)
		(既設)
	公共岸壁	(今回計画)
		(既設)
	公共岸壁 (緊急物資輸送の拠点) (幹線貨物輸送の拠点)	(今回計画)
	公共物揚場	(今回計画)
		(既設)
	公共船揚場	(既設)
	専用岸壁	(既設)
	ドルフィン	(既設)
	小型棧橋	(今回計画)
		(既設)
	埠頭用地	(今回計画)
		(既設)
	緑地	(既定計画)
		(既設)
	臨港道路	(既設)
	その他道路	(既設)
	その他の用地	(今回計画)
		(既設)
	海面処分・活用用地	(今回計画)
	撤去施設	(今回計画)
	物資補給岸壁	
	道路(将来構想)	



令和元年十一月(改訂) / 令和三年二月(軽易な変更)

川内港港湾管理者 鹿兒島県