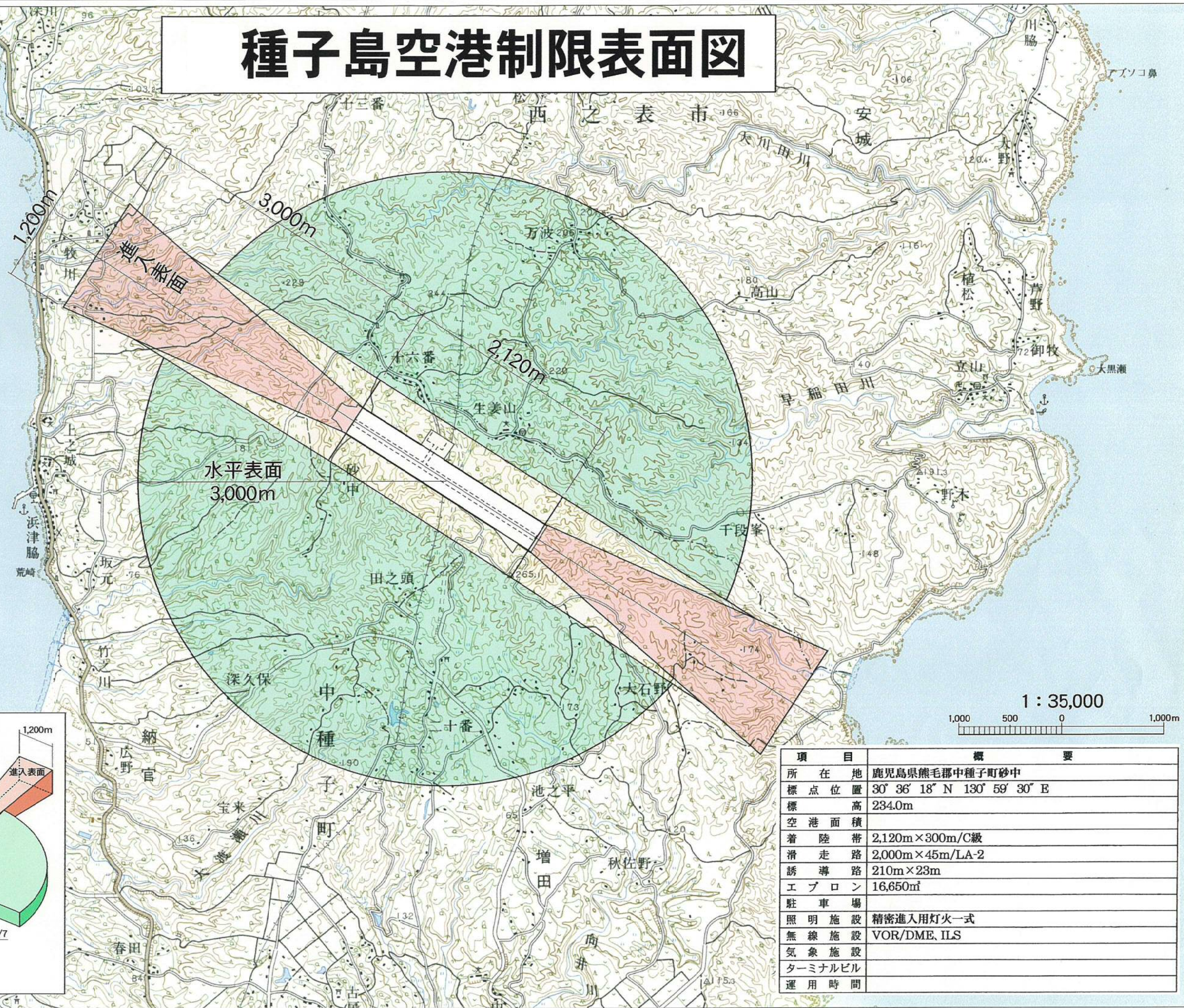
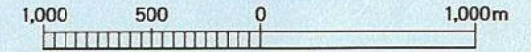


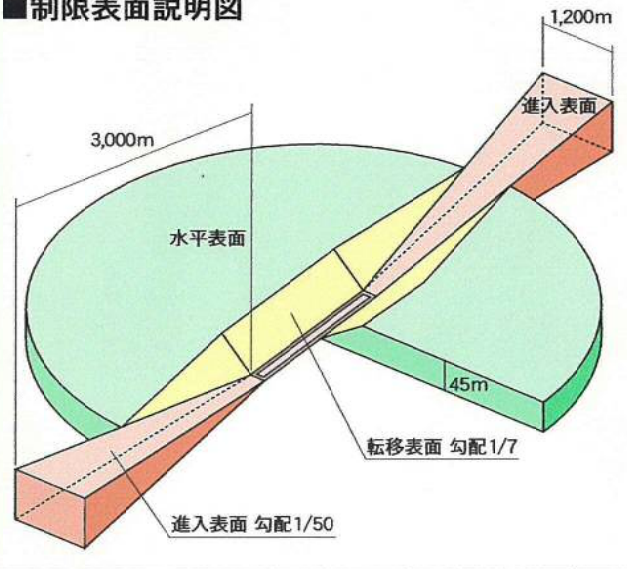
種子島空港制限表面図



1 : 35,000



■制限表面説明図



項目	概要
所在地	鹿児島県熊毛郡中種子町砂中
標点位置	30° 36' 18" N 130° 59' 30" E
標高	234.0m
空港面積	
着陸帯	2,120m×300m/C級
滑走路	2,000m×45m/LA-2
誘導路	210m×23m
エプロン	16,650㎡
駐車場	
照明施設	精密進入用灯火一式
無線施設	VOR/DME、ILS
気象施設	
ターミナルビル	
運用時間	