

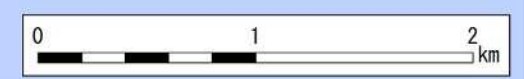
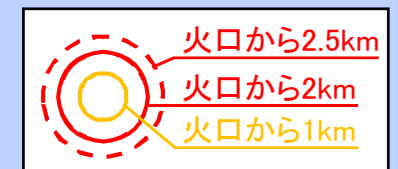
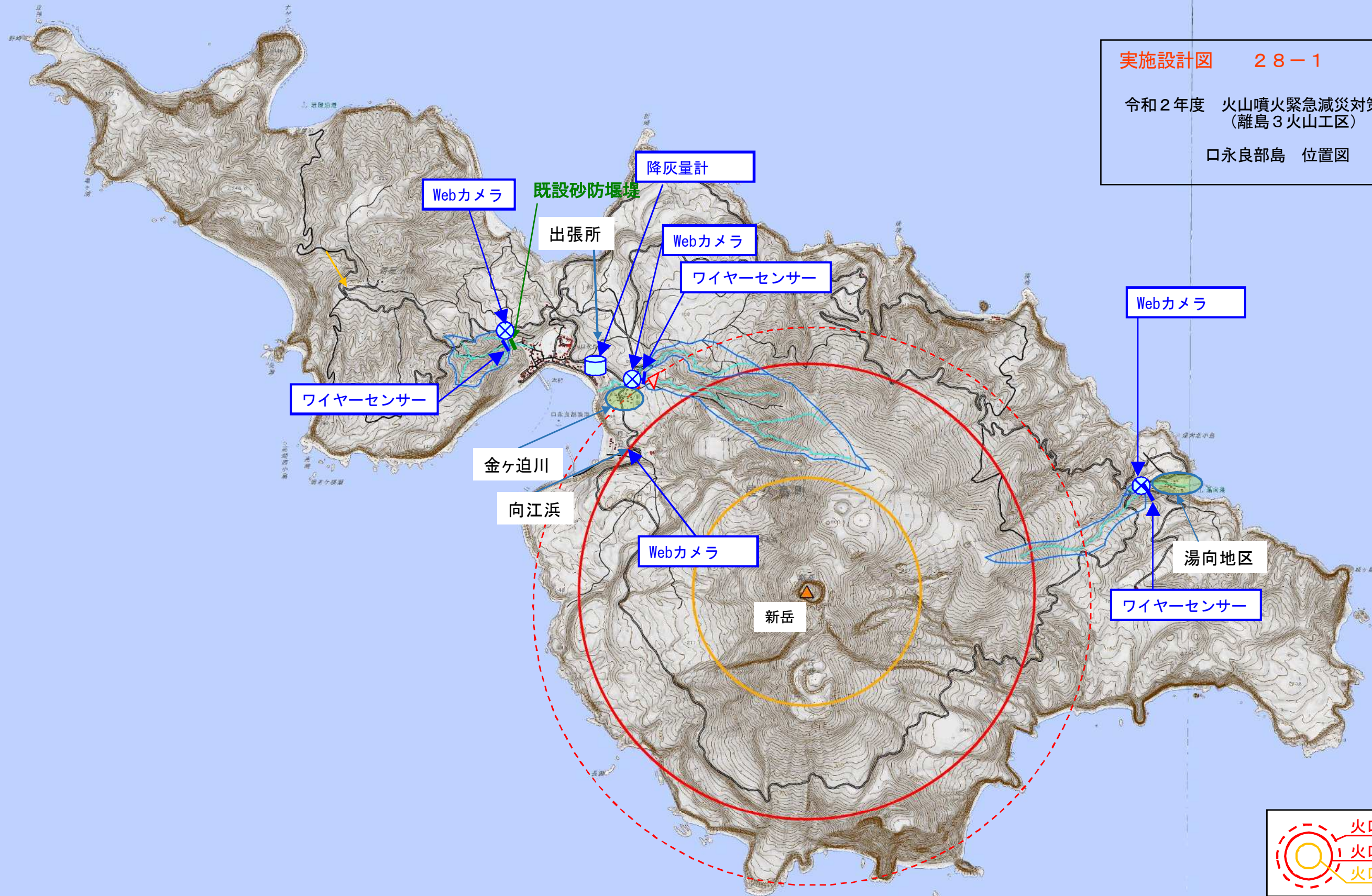
口永良部島



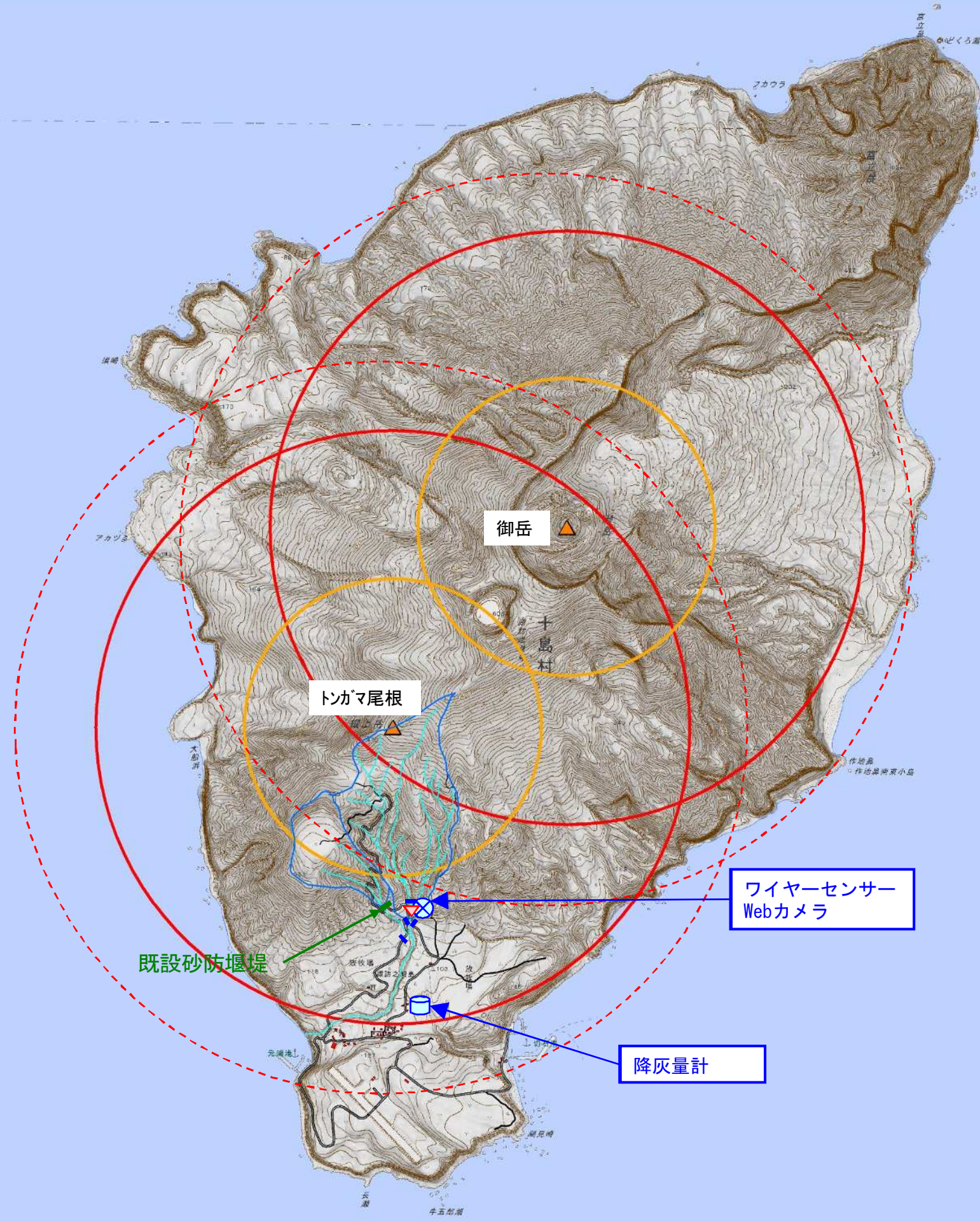
実施設計図 28-1

令和2年度 火山噴火緊急減災対策工事
(離島3火山工区)

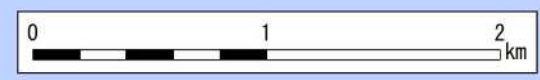
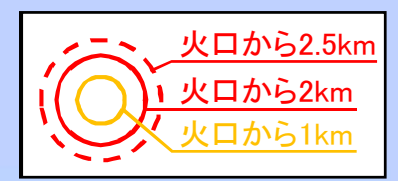
口永良部島 位置図



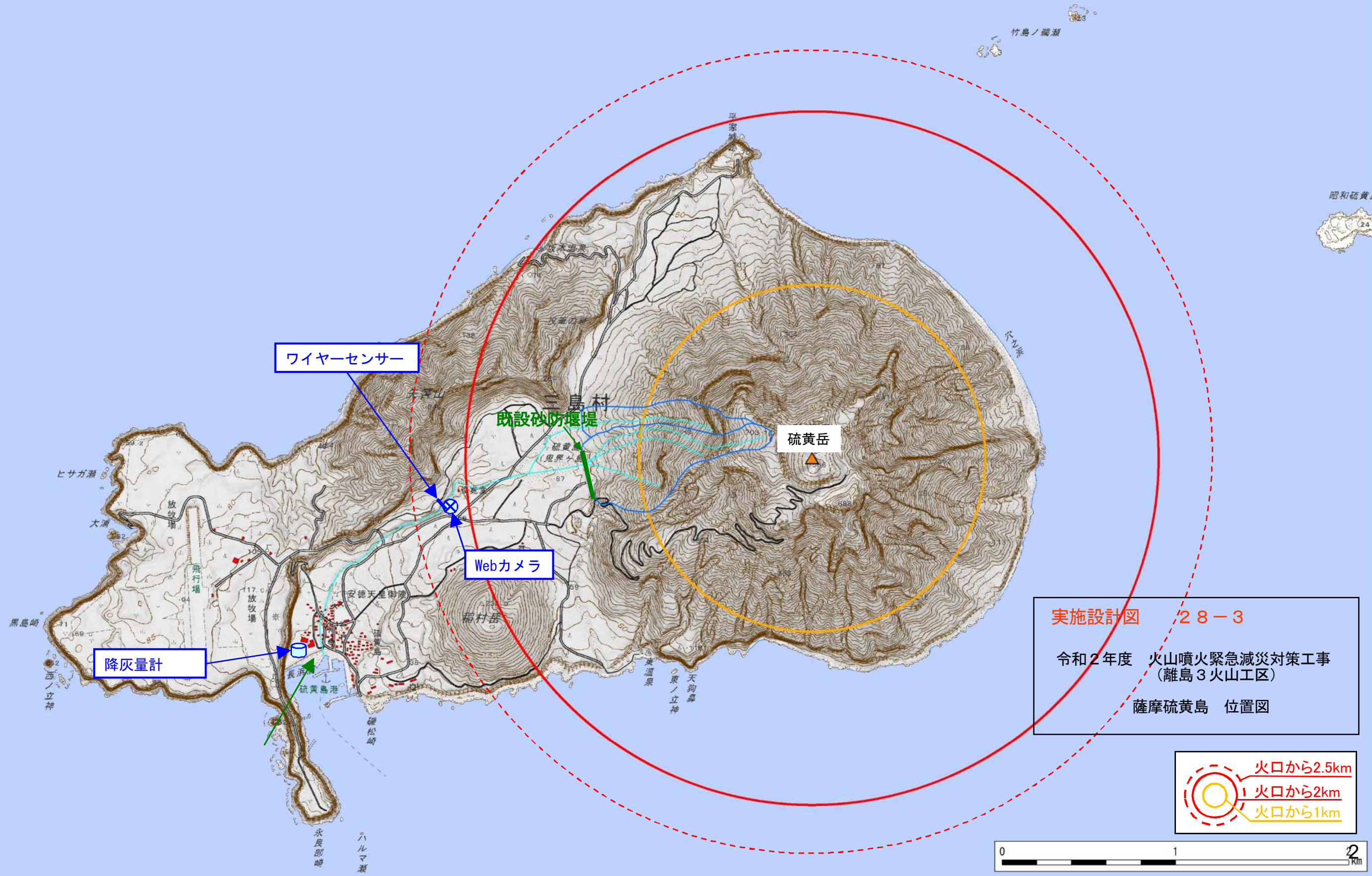
諏訪之瀬島



実施設計図 28-2
令和2年度 火山噴火緊急減災対策工事
(離島3火山工区)
諏訪之瀬島 位置図



薩摩硫黄島



ワイヤーセンサー

Webカメラ

降灰量計

既設砂防堰堤

硫黄岳

実施設計図 28-3
令和2年度 火山噴火緊急減災対策工事
(離島3火山工区)
薩摩硫黄島 位置図

火口から2.5km
火口から2km
火口から1km

