

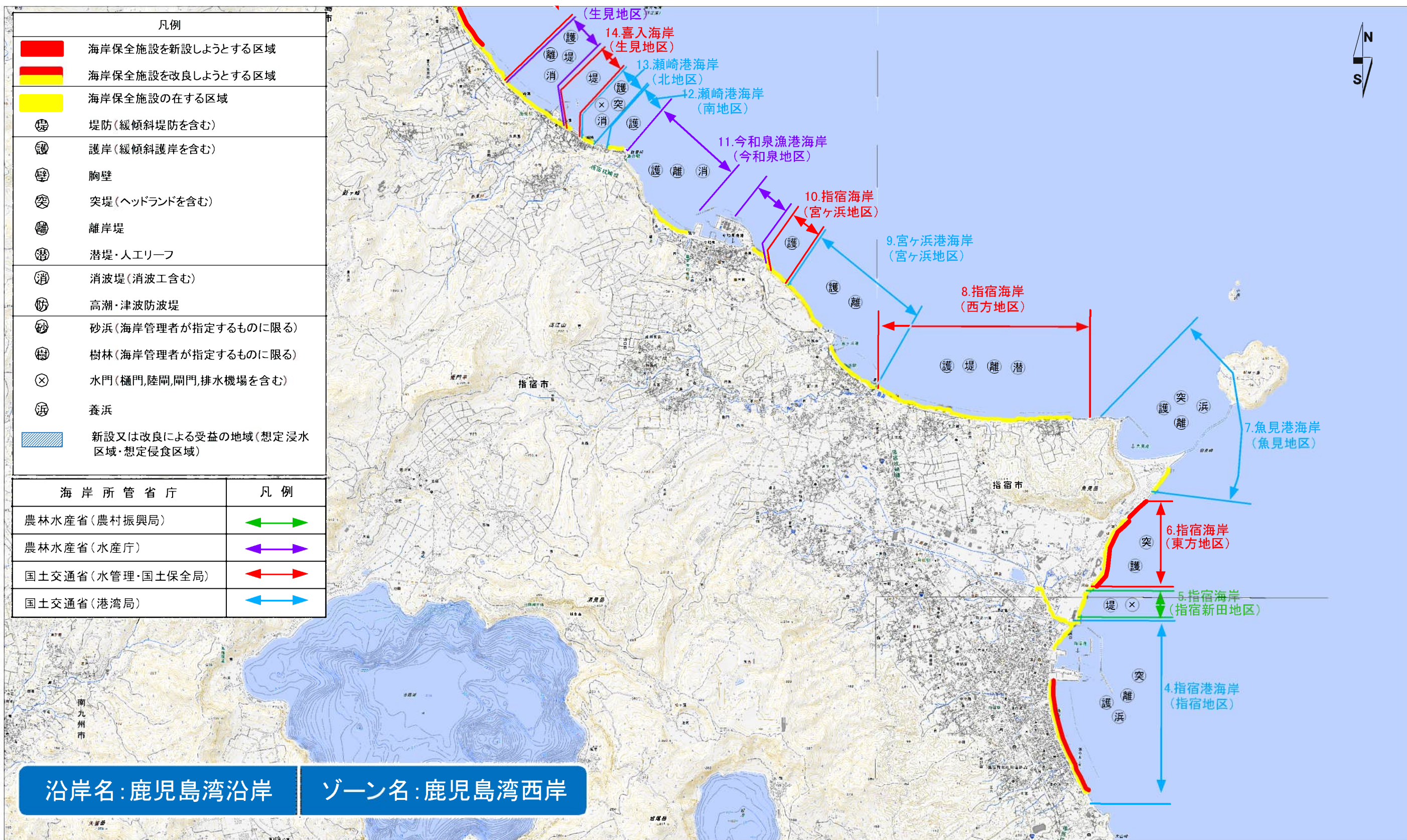
この地図は、国土地理院長の承認を得て、同院発行の電子地形図25000を複製したものである。(承認番号 平29情複、第1760号)

1000 0 1000 2000 3000m


1:50,000

図 海岸保全施設の整備区域、種類、規模及び配置 1/19





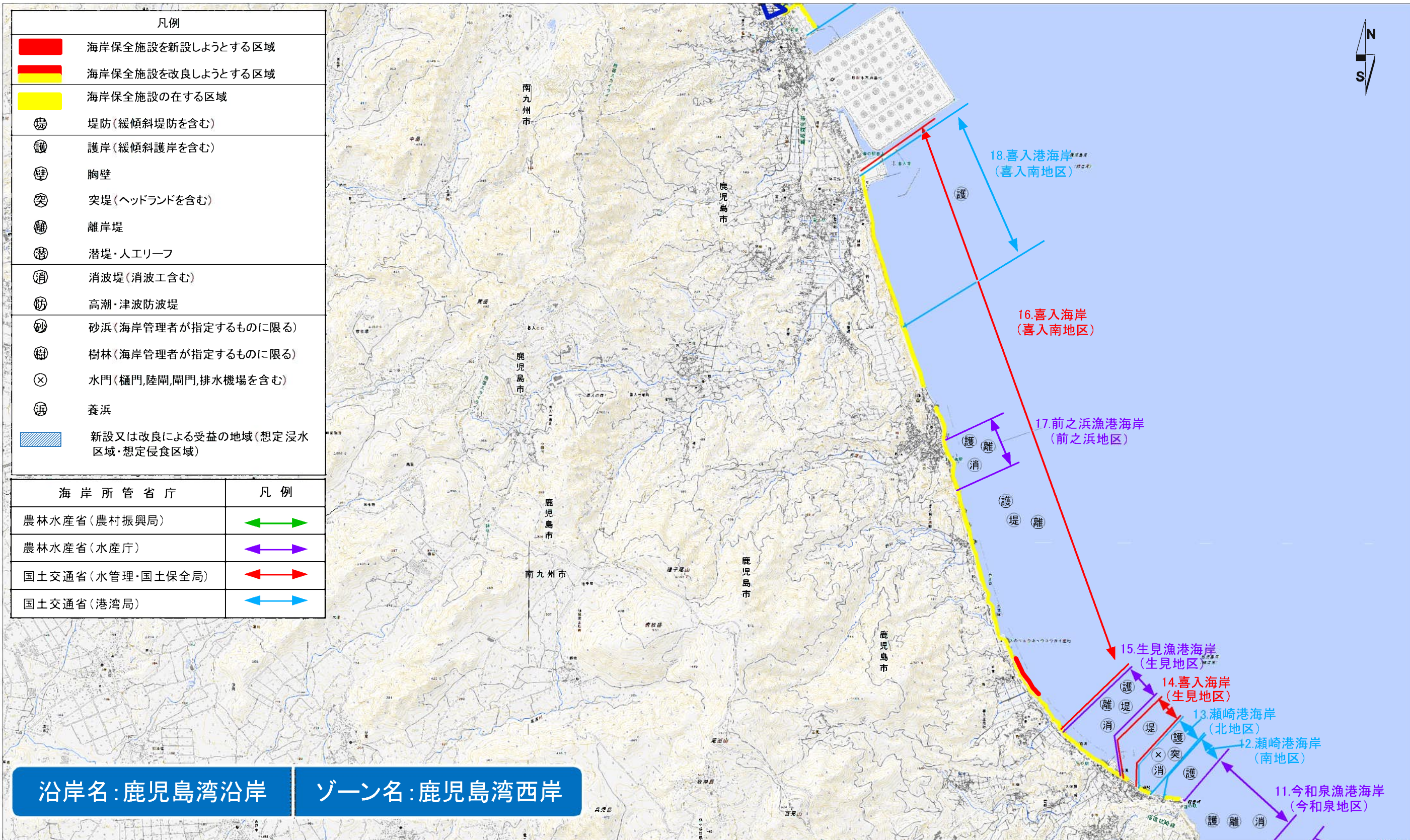
この地図は、国土地理院長の承認を得て、同院発行の電子地形図25000を複製したものである。(承認番号 平29情複、第1760号)



1:50,000

図 海岸保全施設の整備区域、種類、規模及び配置 2/19





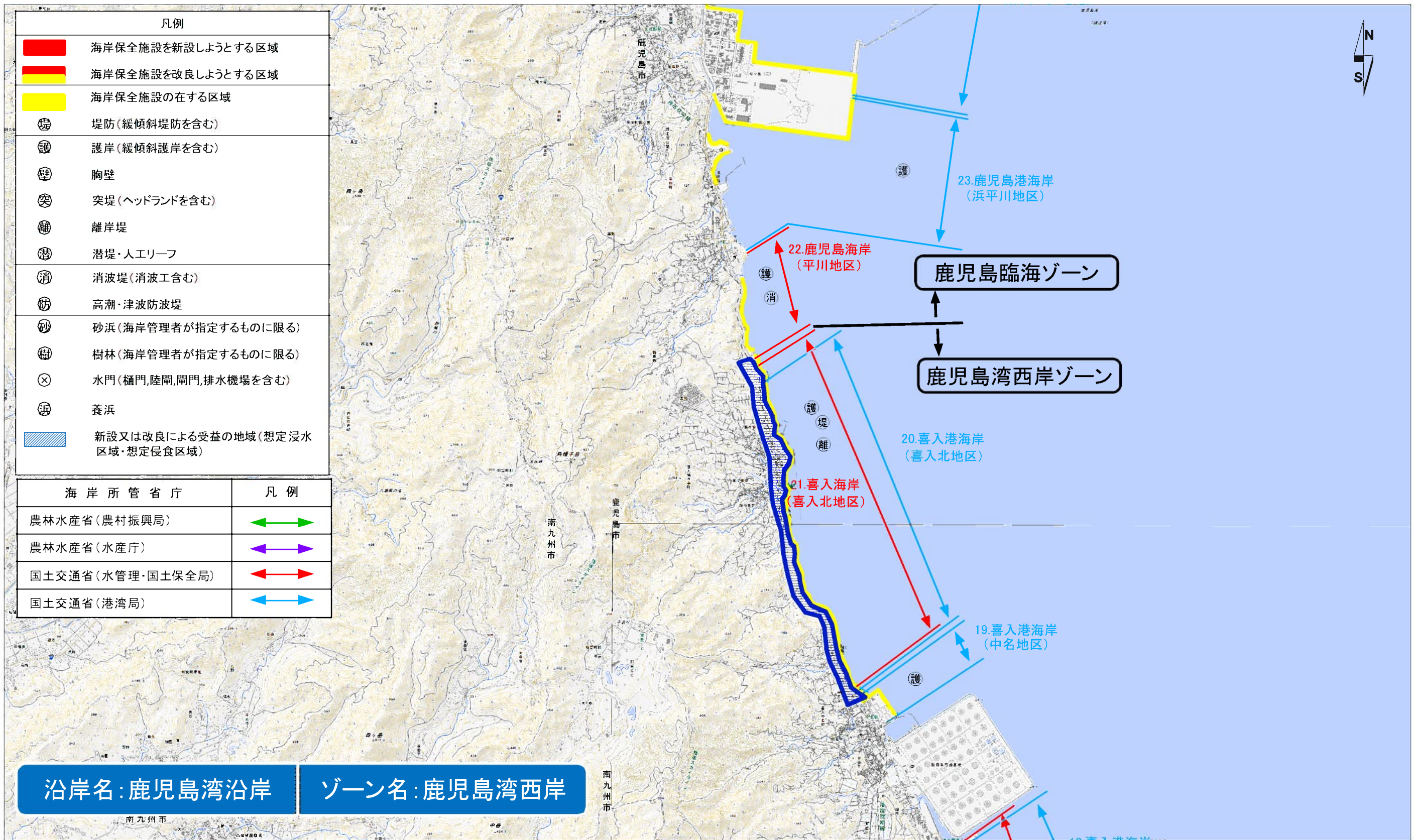
この地図は、国土地理院長の承認を得て、同院発行の電子地形図25000を複製したものである。(承認番号 平29情復、第1760号)

1000 0 1000 2000 3000m


1:50,000

図 海岸保全施設の整備区域、種類、規模及び配置 3/19





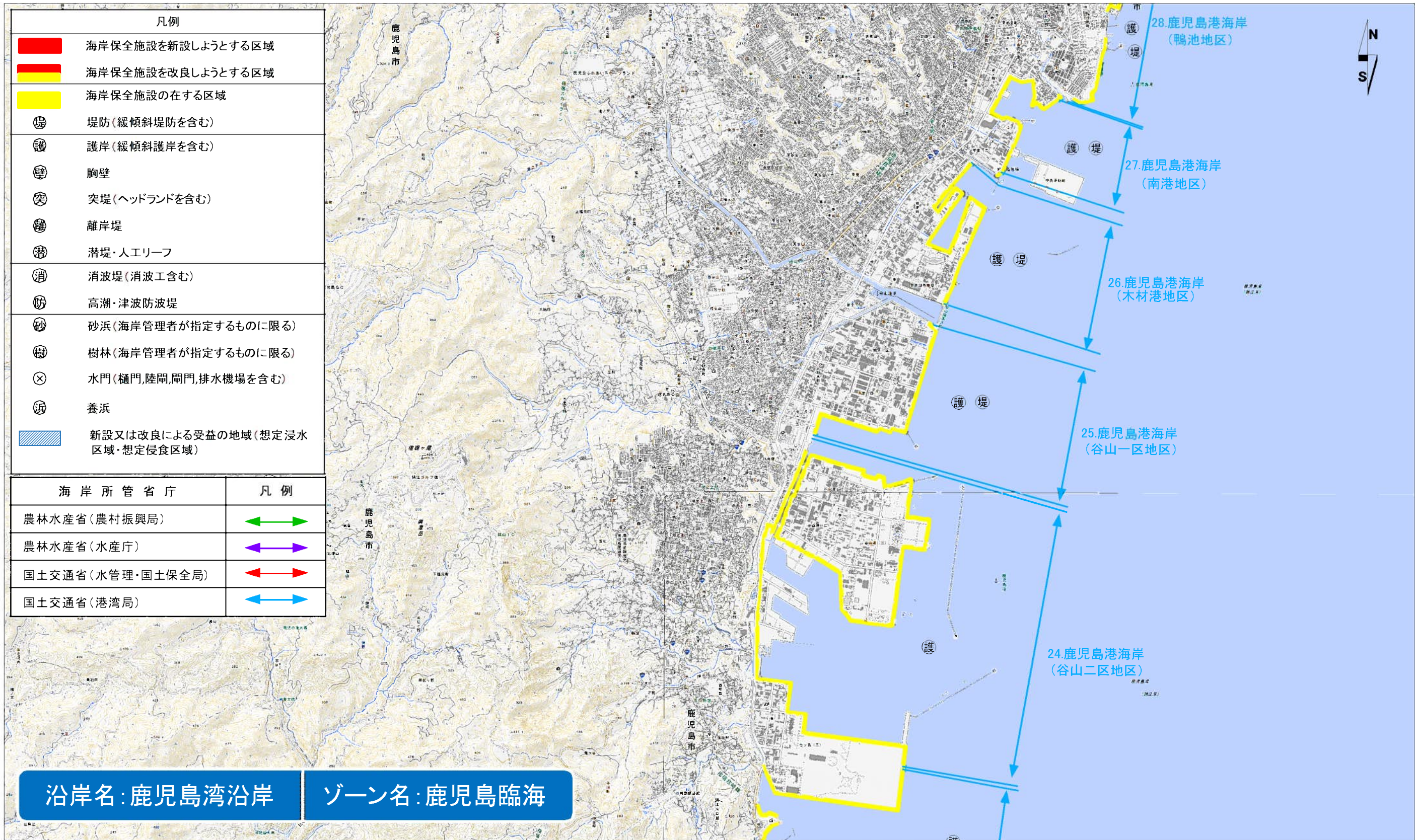
この地図は、国土地理院長の承認を得て、同院発行の電子地形図25000を複製したものである。(承認番号 平29情複、第1760号)




1:50,000

図 海岸保全施設の整備区域、種類、規模及び配置 4/19





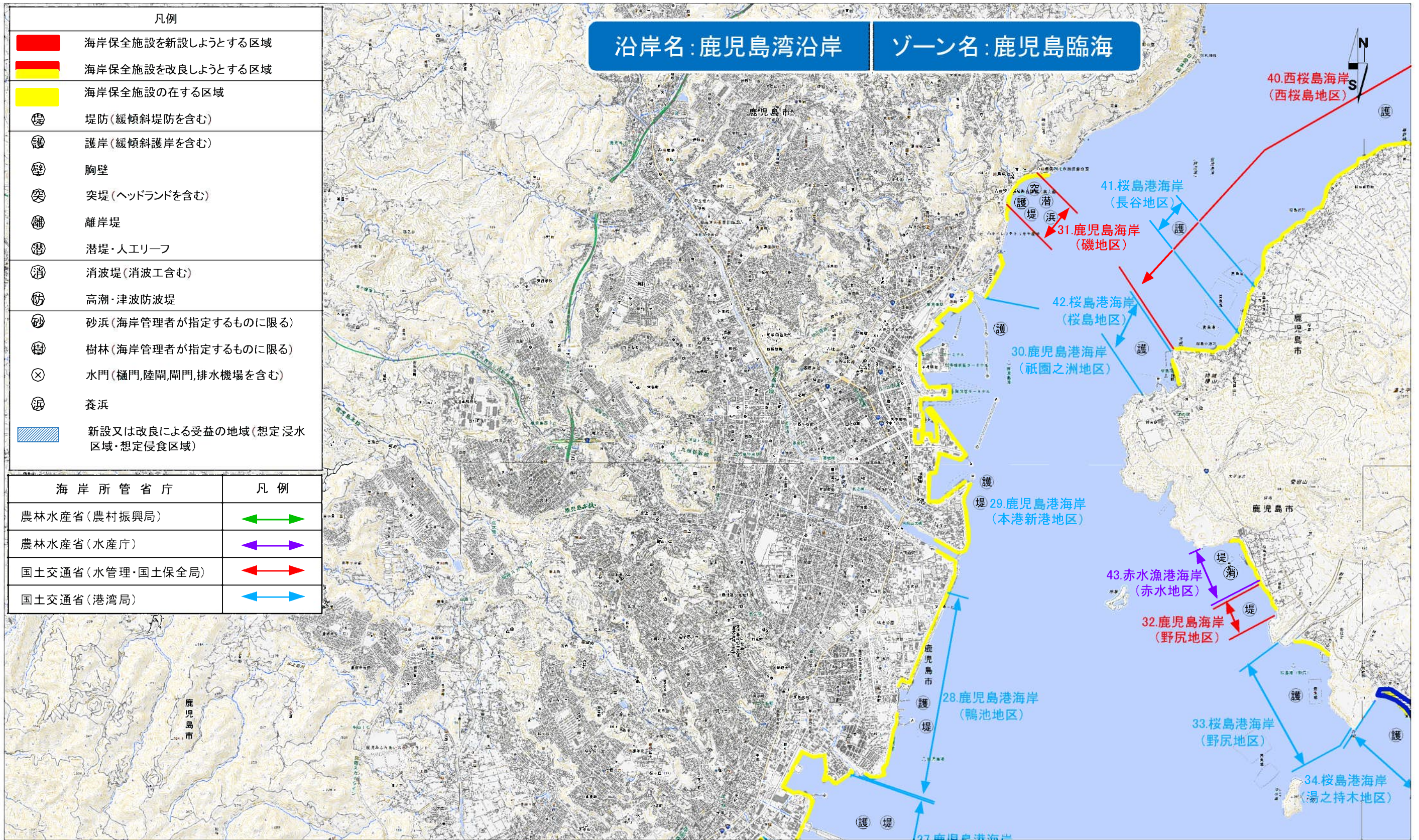
この地図は、国土地理院長の承認を得て、同院発行の電子地形図25000を複製したものである。(承認番号 平29情複、第1760号)



1:50,000

図 海岸保全施設の整備区域、種類、規模及び配置 5/19





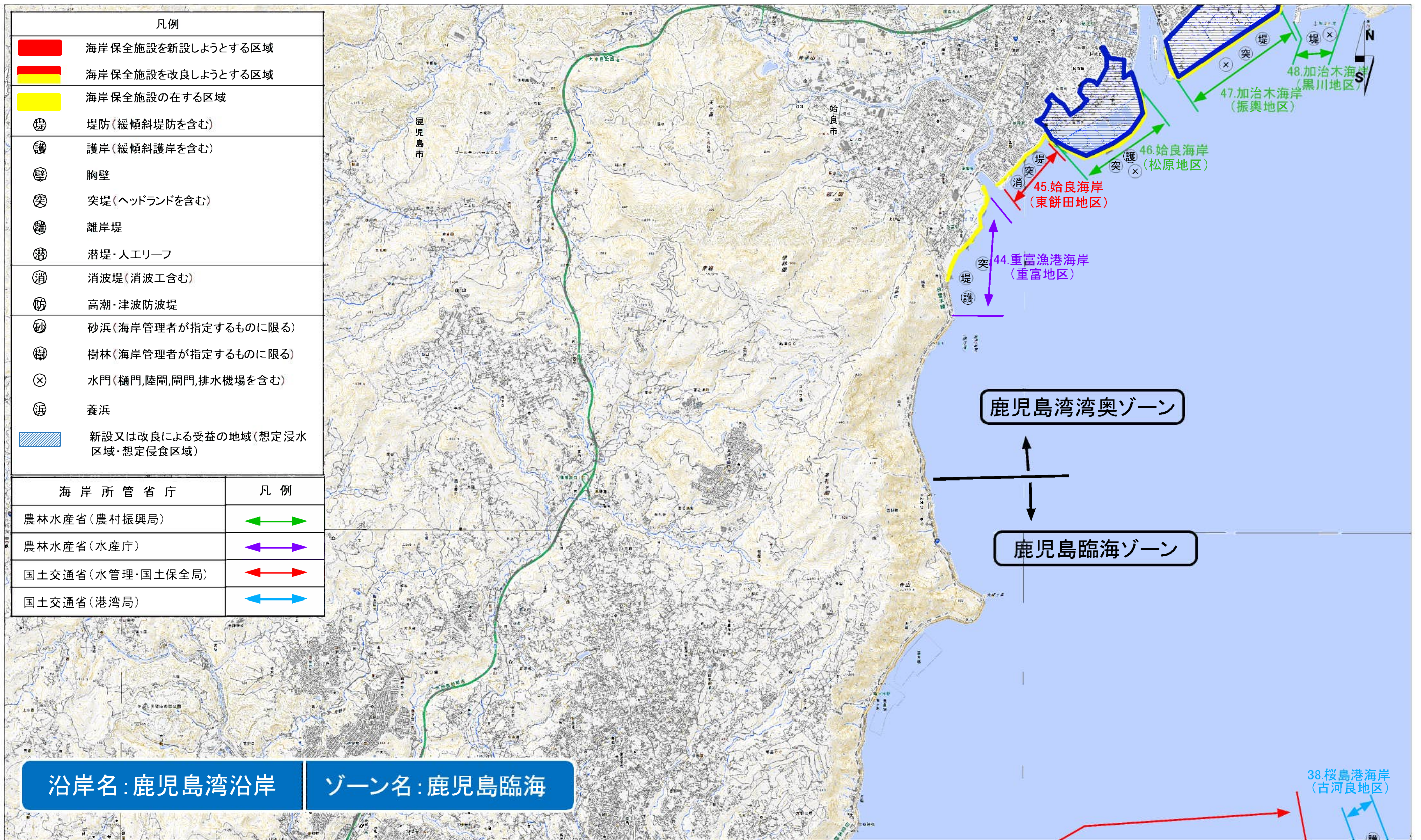
この地図は、国土地理院長の承認を得て、同院発行の電子地形図25000を複製したものである。(承認番号 平29情複、第1760号)

1000 0 1000 2000 3000m


1:50,000

図 海岸保全施設の整備区域、種類、規模及び配置 6/19





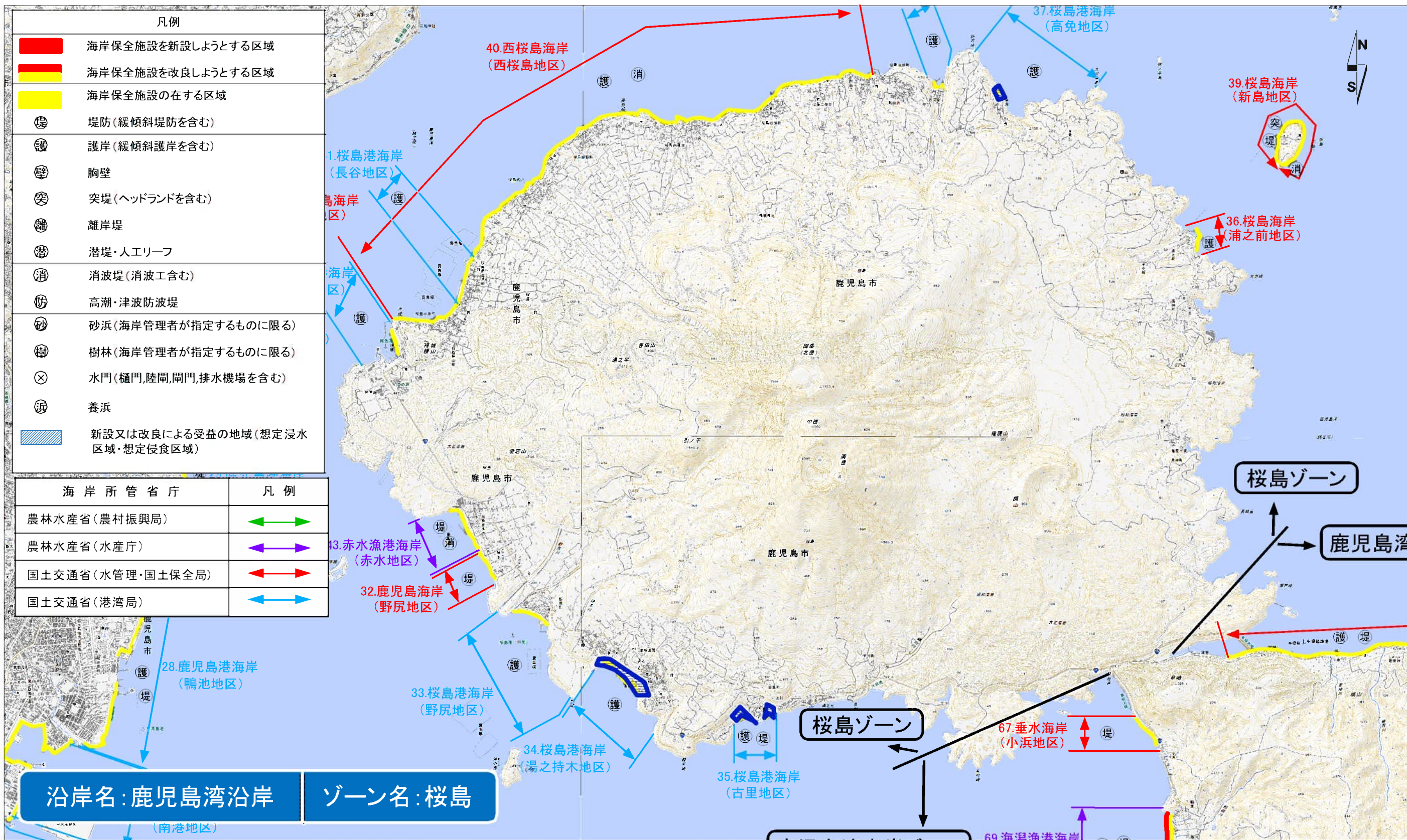
この地図は、国土地理院長の承認を得て、同院発行の電子地形図25000を複製したものである。(承認番号 平29情複、第1760号)



1:50,000

図 海岸保全施設の整備区域、種類、規模及び配置 7/19





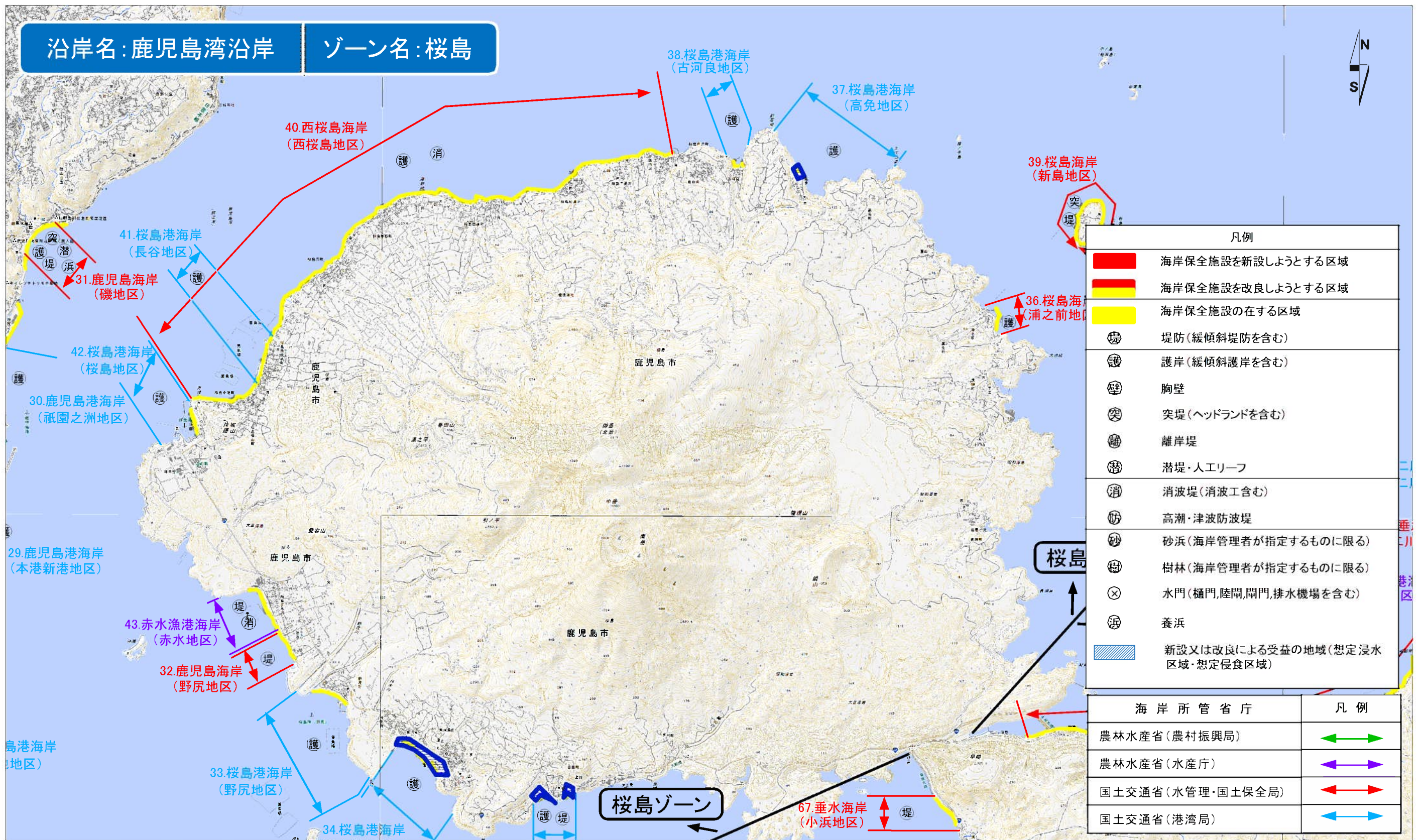
この地図は、国土地理院長の承認を得て、同院発行の電子地形図25000を複製したものである。(承認番号 平29情復、第1760号)

1000 0 1000 2000 3000m

1:50,000

図 海岸保全施設の整備区域、種類、規模及び配置 8/19





この地図は、国土地理院長の承認を得て、同院発行の電子地形図25000を複製したものである。(承認番号 平29情複、第1760号)

1000 0 1000 2000 3000m

1:50,000

図 海岸保全施設の整備区域、種類、規模及び配置 9/19