

IV 異常気象の概況

1 異常気象別各地の降雨状況

2 気象概況と出水の状況及び一般被害

- | | | |
|------|-----------|---|
| (1) | 1 5 1 3 5 | 4/19 ~ 4/20 の豪雨 |
| (2) | 1 5 1 4 3 | 4/30 ~ 5/ 1 の豪雨 |
| (3) | 1 5 1 6 5 | 5/14 ~ 5/15 の豪雨 |
| (4) | 1 5 1 9 5 | 6/ 2 ~ 6/12 の 梅雨前線豪雨
(6/2~3, 6/7~9, 6/10~12) |
| (5) | 1 5 2 1 0 | 6/13 ~ 6/19 の 梅雨前線豪雨
(6/13~14, 6/15~16, 6/17~19) |
| (6) | 1 5 2 2 0 | 6/22 ~ 6/28 の 梅雨前線豪雨 |
| (7) | 1 5 2 3 0 | 6/29 ~ 7/ 6 の 梅雨前線豪雨
(6/29~30, 7/1~6) |
| (8) | 1 5 2 5 0 | 7/12 ~ 7/13 の 梅雨前線豪雨 |
| (9) | 1 5 2 6 5 | 7/18 ~ 7/23 の 豪雨 |
| (10) | 1 5 2 7 2 | 7/25 ~ 7/26 の 台風 1 2 号 |
| (11) | 1 5 2 8 0 | 7/26 ~ 7/27 の 豪雨 |
| (12) | 1 5 3 2 0 | 8/15 ~ 8/16 の 豪雨 |
| (13) | 1 5 3 3 0 | 8/24 ~ 8/25 の 台風 1 5 号 |
| (14) | 1 5 3 5 0 | 8/29 ~ 8/31 の 豪雨 |
| (15) | 1 5 3 8 0 | 9/ 5 ~ 9/ 6 の 豪雨 |
| (16) | 1 5 4 5 0 | 9/30 ~ 10/ 1 の 豪雨 |
| (17) | 1 5 4 9 0 | 11/17 ~ 11/18 の 豪雨 |
| (18) | 1 5 5 0 5 | 12/10 ~ 12/11 の 豪雨 |
| (19) | 1 5 5 1 0 | 12/23 の 豪雨 |

1 異常気象別各地の降雨状況

地域振興局等名 異常気象名		鹿児島		南薩		北薩		甌島	始良・伊佐	
		本所	日置	本所	指宿	本所	出水		本所	伊佐
(15135) 4/19~4/20の豪雨	連続雨量	98.0	69.0	58.0	37.0	76.0	45.0	113.0	95.0	42.0
	最大24時間雨量	98.0	69.0	58.0	37.0	76.0	46.0	114.0	95.0	42.0
	最大時間雨量	23.0	32.0	19.0	10.0	24.0	14.0	22.0	19.0	8.0
(15143) 4/30~5/1の豪雨	連続雨量	80.0	47.0	104.0	117.0	54.0	36.0	56.0	69.0	31.0
	最大24時間雨量	80.0	52.0	111.0	117.0	54.0	36.0	56.0	68.0	32.0
	最大時間雨量	48.0	17.0	70.0	25.0	18.0	9.0	35.0	15.0	9.0
(15165) 5/14~5/15の豪雨	連続雨量	144.0	128.0	180.0	173.0	26.0	22.0	87.0	30.0	26.0
	最大24時間雨量	142.0	146.0	185.0	176.0	27.0	22.0	88.0	60.0	28.0
	最大時間雨量	23.0	37.0	35.0	63.0	8.0	7.0	18.0	14.0	9.0
(15195) 6/2~6/12の梅雨前線豪雨 (6/2~6/3)	連続雨量	162.0	134.0	121.0	62.0	271.0	213.0	121.0	284.0	219.0
	最大24時間雨量	147.0	127.0	113.0	89.0	268.0	213.0	129.0	277.0	215.0
	最大時間雨量	24.0	28.0	47.0	24.0	52.0	30.0	44.0	74.0	29.0
(15195) 6/2~6/12の梅雨前線豪雨 (6/7~6/9)	連続雨量	296.0	268.0	312.0	187.0	216.0	175.0	274.0	237.0	166.0
	最大24時間雨量	235.0	260.0	211.0	112.0	194.0	163.0	208.0	212.0	150.0
	最大時間雨量	50.0	53.0	38.0	17.0	22.0	21.0	35.0	38.0	19.0
(15195) 6/2~6/12の梅雨前線豪雨 (6/10~6/12)	連続雨量	247.0	229.0	223.0	124.0	144.0	163.0	107.0	303.0	172.0
	最大24時間雨量	187.0	170.0	159.0	122.0	99.0	154.0	77.0	254.0	157.0
	最大時間雨量	37.0	40.0	32.0	51.0	13.0	32.0	15.0	26.0	21.0
(15210) 6/13~6/19の梅雨前線豪雨 (6/13~6/14)	連続雨量	113.0	138.0	157.0	156.0	128.0	103.0	126.0	131.0	108.0
	最大24時間雨量	113.0	106.0	127.0	142.0	108.0	94.0	116.0	103.0	87.0
	最大時間雨量	70.0	19.0	33.0	27.0	13.0	14.0	17.0	13.0	11.0
(15210) 6/13~6/19の梅雨前線豪雨 (6/15~6/16)	連続雨量	234.0	112.0	271.0	211.0	133.0	37.0	121.0	127.0	55.0
	最大24時間雨量	242.0	90.0	249.0	174.0	107.0	56.0	100.0	105.0	78.0
	最大時間雨量	83.0	16.0	49.0	21.0	17.0	15.0	14.0	20.0	13.0

(単位 : mm)

大隅		熊毛	屋久島	大島	瀬戸内	喜界	徳之島	沖永良部
本所	曾於							
110.0	70.0	46.0	219.0	148.0	185.0	52.0	258.0	84.0
110.0	70.0	46.0	220.0	146.0	183.0	54.0	257.0	82.0
22.0	21.0	12.0	41.0	28.0	58.0	14.0	65.0	18.0
555.0	311.0	157.0	63.0	8.0	1.0	0.0	0.0	15.0
551.0	309.0	157.0	65.0	8.0	1.0	0.0	0.0	15.0
121.0	142.0	40.0	34.0	7.0	1.0	0.0	0.0	15.0
157.0	101.0	283.0	421.0	1.0	0.0	0.0	0.0	0.0
161.0	104.0	283.0	421.0	1.0	0.0	0.0	0.0	0.0
74.0	32.0	50.0	80.0	1.0	0.0	0.0	0.0	0.0
180.0	142.0	61.0	103.0	3.0	3.0	0.0	6.0	5.0
166.0	135.0	63.0	102.0	3.0	3.0	0.0	6.0	5.0
39.0	46.0	35.0	54.0	3.0	2.0	0.0	6.0	4.0
283.0	211.0	188.0	352.0	165.0	31.0	36.0	60.0	5.0
229.0	178.0	188.0	340.0	174.0	51.0	36.0	60.0	8.0
40.0	42.0	48.0	86.0	48.0	13.0	7.0	54.0	5.0
248.0	215.0	86.0	51.0	1.0	1.0	0.0	1.0	0.0
169.0	165.0	86.0	51.0	1.0	1.0	0.0	1.0	0.0
19.0	30.0	42.0	15.0	1.0	1.0	0.0	1.0	0.0
158.0	147.0	141.0	197.0	3.0	0.0	0.0	0.0	0.0
145.0	112.0	123.0	177.0	3.0	0.0	0.0	0.0	0.0
27.0	26.0	31.0	37.0	3.0	0.0	0.0	0.0	0.0
252.0	177.0	78.0	154.0	0.0	1.0	0.0	0.0	0.0
200.0	139.0	78.0	154.0	0.0	1.0	0.0	0.0	0.0
28.0	18.0	25.0	46.0	0.0	1.0	0.0	0.0	0.0

地域振興局等名 異常気象名		鹿児島		南薩		北薩		甌島	始良・伊佐	
		本所	日置	本所	指宿	本所	出水		本所	伊佐
(15210) 6/13～6/19の梅雨前線豪雨 (6/17～6/19)	連続雨量	173.0	99.0	101.0	124.0	138.0	92.0	93.0	209.0	124.0
	最大24時間雨量	142.0	95.0	88.0	110.0	134.0	90.0	92.0	199.0	121.0
	最大時間雨量	34.0	15.0	20.0	25.0	26.0	13.0	13.0	37.0	17.0
(15220) 6/22～6/28の梅雨前線豪雨	連続雨量	408.0	247.0	227.0	328.0	155.0	95.0	174.0	176.0	76.0
	最大24時間雨量	359.0	185.0	179.0	221.0	128.0	96.0	161.0	113.0	101.0
	最大時間雨量	72.0	39.0	29.0	39.0	32.0	17.0	24.0	19.0	16.0
(15230) 6/29～7/6の梅雨前線豪雨 (6/29～6/30)	連続雨量	158.0	28.0	11.0	19.0	63.0	31.0	19.0	79.0	64.0
	最大24時間雨量	158.0	28.0	13.0	22.0	63.0	31.0	19.0	79.0	64.0
	最大時間雨量	66.0	10.0	7.0	8.0	16.0	5.0	7.0	11.0	11.0
(15230) 6/29～7/6の梅雨前線豪雨 (7/1～7/6)	連続雨量	415.0	101.0	143.0	102.0	86.0	73.0	141.0	112.0	76.0
	最大24時間雨量	260.0	106.0	116.0	87.0	86.0	77.0	141.0	112.0	76.0
	最大時間雨量	42.0	26.0	27.0	23.0	18.0	22.0	40.0	15.0	16.0
(15250) 7/12～7/13の梅雨前線豪雨	連続雨量	109.0	107.0	117.0	5.0	121.0	117.0	113.0	115.0	126.0
	最大24時間雨量	109.0	107.0	117.0	5.0	121.0	117.0	113.0	114.0	120.0
	最大時間雨量	17.0	21.0	20.0	2.0	16.0	46.0	37.0	22.0	16.0
(15265) 7/18～7/23の豪雨	連続雨量	670.0	108.0	239.0	230.0	128.0	143.0	58.0	457.0	143.0
	最大24時間雨量	496.0	108.0	252.0	311.0	128.0	143.0	58.0	231.0	147.0
	最大時間雨量	55.0	29.0	68.0	56.0	27.0	38.0	19.0	32.0	35.0
(15272) 7/25～7/26の台風12号	連続雨量	103.0	7.0	11.0	13.0	17.0	20.0	11.0	17.0	11.0
	最大24時間雨量	103.0	11.0	12.0	13.0	17.0	20.0	11.0	17.0	11.0
	最大時間雨量	44.0	3.0	4.0	5.0	7.0	7.0	3.0	5.0	3.0
(15280) 7/26～7/27の豪雨	連続雨量	102.0	8.0	53.0	99.0	24.0	20.0	11.0	20.0	32.0
	最大24時間雨量	102.0	15.0	54.0	99.0	24.0	22.0	11.0	21.0	32.0
	最大時間雨量	44.0	3.0	22.0	17.0	8.0	10.0	3.0	11.0	23.0

(単位 : mm)

大隅		熊毛	屋久島	大島	瀬戸内	喜界	徳之島	沖永良部
本所	曾於							
155.0	159.0	123.0	127.0	48.0	61.0	16.0	66.0	196.0
138.0	148.0	119.0	118.0	51.0	62.0	18.0	66.0	196.0
25.0	21.0	50.0	22.0	30.0	24.0	9.0	27.0	75.0
407.0	263.0	400.0	410.0	326.0	341.0	178.0	207.0	88.0
187.0	169.0	358.0	203.0	229.0	201.0	113.0	194.0	88.0
32.0	24.0	63.0	42.0	44.0	41.0	18.0	31.0	52.0
54.0	81.0	39.0	96.0	170.0	151.0	99.0	391.0	110.0
54.0	81.0	39.0	96.0	167.0	148.0	99.0	391.0	110.0
17.0	21.0	7.0	36.0	47.0	34.0	19.0	85.0	51.0
171.0	135.0	323.0	438.0	77.0	29.0	46.0	26.0	15.0
110.0	74.0	122.0	168.0	104.0	29.0	46.0	26.0	30.0
25.0	16.0	45.0	46.0	45.0	22.0	14.0	14.0	15.0
88.0	69.0	1.0	67.0	41.0	16.0	0.0	50.0	26.0
89.0	69.0	1.0	62.0	44.0	20.0	0.0	53.0	26.0
35.0	13.0	1.0	9.0	14.0	9.0	0.0	27.0	10.0
540.0	269.0	473.0	955.0	184.0	203.0	160.0	131.0	204.0
317.0	181.0	279.0	622.0	138.0	149.0	93.0	90.0	156.0
63.0	38.0	53.0	50.0	15.0	19.0	21.0	15.0	31.0
71.0	13.0	69.0	118.0	238.0	195.0	9.0	461.0	139.0
70.0	14.0	73.0	116.0	174.0	195.0	10.0	461.0	139.0
16.0	5.0	28.0	24.0	61.0	43.0	4.0	125.0	35.0
346.0	94.0	69.0	156.0	221.0	179.0	8.0	119.0	41.0
330.0	94.0	71.0	151.0	221.0	179.0	8.0	119.0	41.0
85.0	32.0	28.0	24.0	61.0	43.0	4.0	58.0	18.0

地域振興局等名 異常気象名		鹿児島		南薩		北薩		甌島	始良・伊佐	
		本所	日置	本所	指宿	本所	出水		本所	伊佐
(15320) 8/15～8/16の豪雨	連続雨量	115.0	49.0	29.0	13.0	38.0	37.0	53.0	56.0	57.0
	最大24時間雨量	152.0	53.0	46.0	21.0	43.0	39.0	59.0	58.0	58.0
	最大時間雨量	51.0	29.0	15.0	11.0	10.0	22.0	31.0	28.0	23.0
(15330) 8/24～8/25の台風15号	連続雨量	261.0	205.0	237.0	202.0	183.0	224.0	208.0	262.0	174.0
	最大24時間雨量	255.0	202.0	237.0	202.0	181.0	216.0	202.0	254.0	171.0
	最大時間雨量	43.0	35.0	33.0	47.0	31.0	47.0	62.0	41.0	32.0
(15350) 8/29～8/31の豪雨	連続雨量	224.0	88.0	153.0	195.0	121.0	136.0	166.0	94.0	112.0
	最大24時間雨量	199.0	79.0	181.0	176.0	165.0	161.0	157.0	94.0	116.0
	最大時間雨量	70.0	20.0	37.0	32.0	59.0	57.0	77.0	25.0	42.0
(15380) 9/5～9/6の豪雨	連続雨量	177.0	93.0	164.0	114.0	51.0	50.0	69.0	50.0	35.0
	最大24時間雨量	177.0	94.0	167.0	117.0	56.0	50.0	70.0	54.0	34.0
	最大時間雨量	47.0	37.0	38.0	25.0	10.0	10.0	21.0	13.0	12.0
(15450) 9/30～10/1の豪雨	連続雨量	35.0	26.0	13.0	4.0	44.0	57.0	63.0	61.0	68.0
	最大24時間雨量	32.0	35.0	17.0	13.0	59.0	60.0	67.0	55.0	63.0
	最大時間雨量	17.0	12.0	8.0	8.0	17.0	18.0	10.0	8.0	26.0
(15490) 11/17～11/18の豪雨	連続雨量	121.0	135.0	80.0	45.0	204.0	144.0	176.0	154.0	181.0
	最大24時間雨量	121.0	136.0	88.0	45.0	154.0	104.0	108.0	121.0	139.0
	最大時間雨量	25.0	49.0	31.0	12.0	33.0	25.0	40.0	44.0	22.0
(15505) 12/10～12/11の豪雨	連続雨量	151.0	179.0	151.0	40.0	184.0	98.0	125.0	173.0	122.0
	最大24時間雨量	150.0	178.0	149.0	40.0	188.0	96.0	123.0	173.0	77.0
	最大時間雨量	55.0	60.0	63.0	6.0	54.0	25.0	39.0	50.0	29.0
(15510) 12/23の豪雨	連続雨量	124.0	67.0	37.0	28.0	115.0	66.0	64.0	90.0	86.0
	最大24時間雨量	124.0	67.0	37.0	28.0	115.0	66.0	64.0	90.0	86.0
	最大時間雨量	34.0	20.0	5.0	5.0	19.0	16.0	18.0	21.0	17.0

(単位 : mm)

大隅		熊毛	屋久島	大島	瀬戸内	喜界	徳之島	沖永良部
本所	曾於							
58.0	67.0	24.0	35.0	27.0	30.0	7.0	52.0	57.0
63.0	67.0	26.0	35.0	33.0	31.0	13.0	42.0	59.0
32.0	22.0	11.0	18.0	24.0	15.0	6.0	11.0	16.0
285.0	161.0	154.0	322.0	96.0	94.0	16.0	107.0	57.0
283.0	157.0	142.0	317.0	106.0	104.0	25.0	108.0	57.0
52.0	44.0	44.0	63.0	31.0	31.0	13.0	35.0	16.0
144.0	97.0	70.0	67.0	43.0	2.0	4.0	1.0	0.0
146.0	92.0	74.0	63.0	43.0	5.0	4.0	1.0	0.0
73.0	17.0	23.0	15.0	37.0	2.0	2.0	1.0	0.0
148.0	133.0	221.0	249.0	13.0	7.0	4.0	6.0	12.0
148.0	134.0	221.0	249.0	19.0	7.0	4.0	7.0	12.0
52.0	56.0	35.0	68.0	9.0	3.0	2.0	5.0	10.0
40.0	15.0	8.0	54.0	230.0	91.0	13.0	1.0	0.0
35.0	22.0	8.0	61.0	229.0	93.0	13.0	1.0	0.0
19.0	7.0	7.0	12.0	46.0	49.0	3.0	1.0	0.0
116.0	132.0	17.0	57.0	62.0	60.0	3.0	160.0	8.0
119.0	133.0	18.0	47.0	63.0	60.0	3.0	160.0	8.0
31.0	45.0	7.0	17.0	35.0	47.0	2.0	90.0	4.0
232.0	107.0	58.0	115.0	101.0	68.0	20.0	51.0	26.0
227.0	107.0	58.0	115.0	71.0	68.0	15.0	51.0	26.0
51.0	34.0	8.0	40.0	27.0	29.0	5.0	11.0	5.0
39.0	30.0	25.0	64.0	32.0	37.0	19.0	27.0	5.0
39.0	30.0	25.0	64.0	32.0	37.0	19.0	27.0	5.0
13.0	5.0	11.0	13.0	11.0	6.0	5.0	10.0	3.0

2 気象概況と出水の状況及び一般被害

(1) 4月19日～4月20日の豪雨(15135)

①気象概況

奄美地方では、19日から20日にかけて前線や湿った気流の影響で、大雨となった所があった。

②被害状況

今回の豪雨による一般被害は、次のとおりである。

種 別	区 分	被 害
人 的 被 害 (人)	死 者	—
	負 傷 者	—
建 物 被 害 (棟)	全 壊	—
	半 壊	—
	一 部 損 壊	3
	床 上 浸 水	—
	床 下 浸 水	3
罹災世帯 (世帯)		—
罹災者数 (人)		—

③特記事項

県内の公共土木施設災害は 5 箇所, 34,294 千円の被害を受けた。

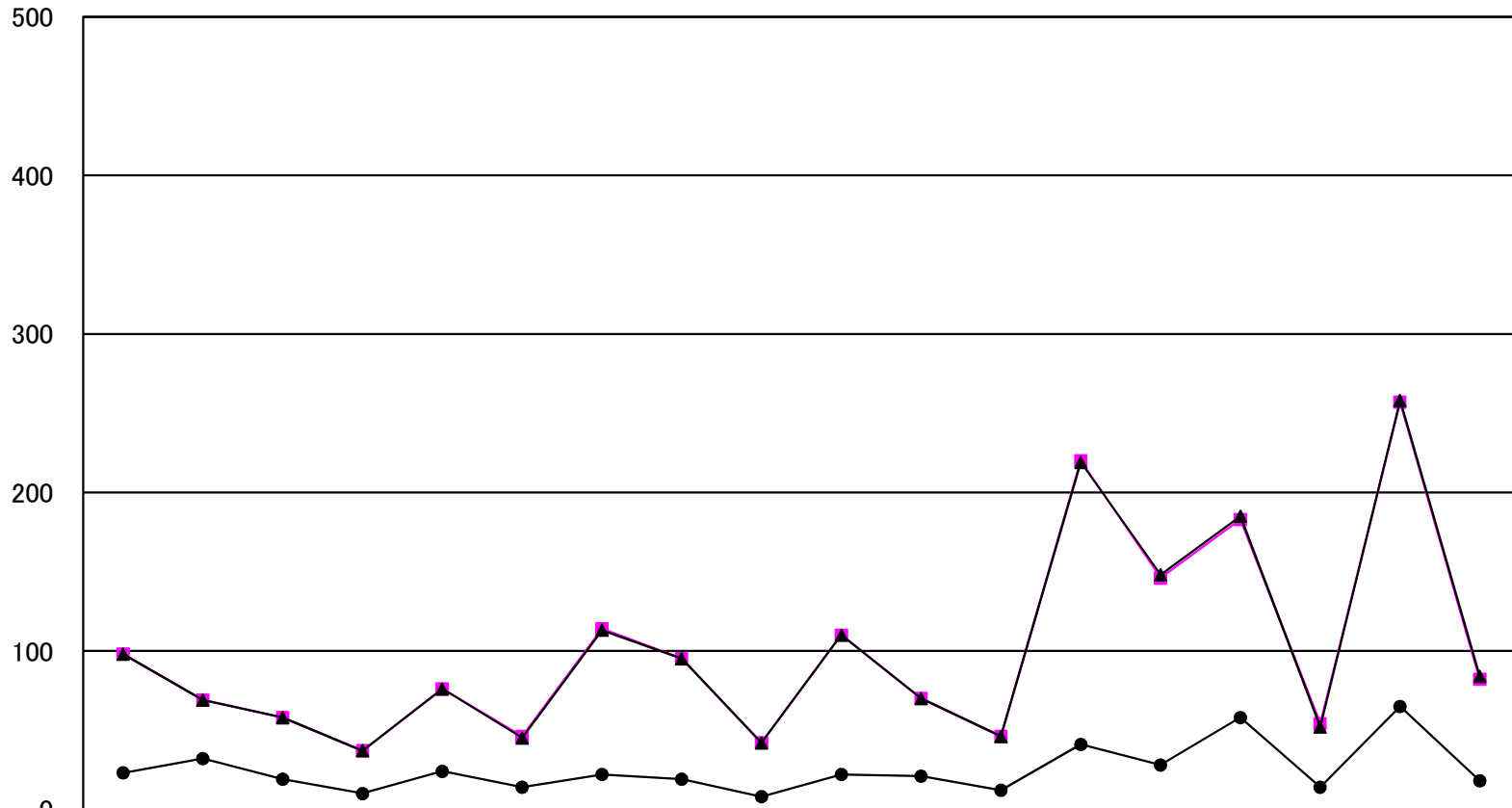
各地の降雨量

(1 5 1 3 5)

事務所名	日 雨 量										総雨量	連続雨量	最大24時間雨量		最大時間雨量	
	4月 19日	4月 20日	月 日	月 日	月 日	月 日	月 日	月 日	月 日	月 日	4月19日~ 4月20日	4月19日~ 4月20日	雨 量	起月日時	雨 量	起月日時
	0~24時 (mm)	0~24時 (mm)	0~24時	0~24時	0~24時	0~24時	0~24時	0~24時	0~24時	0~24時	(mm)	(mm)	(mm)		(mm)	
鹿児島	56.0	42.0									98.0	98.0	98.0	4/19 17時	23.0	4/20 0時
日置	60.0	10.0									70.0	69.0	69.0	4/19 18時	32.0	4/19 23時
南薩	50.0	8.0									58.0	58.0	58.0	4/19 18時	19.0	4/19 22時
指宿	26.0	11.0									37.0	37.0	37.0	4/19 17時	10.0	4/19 22時
北薩	49.0	28.0									77.0	76.0	76.0	4/19 18時	24.0	4/19 23時
出水	35.0	11.0									46.0	45.0	46.0	4/19 5時	14.0	4/19 22時
甌島	105.0	10.0									115.0	113.0	114.0	4/19 5時	22.0	4/19 21時
始良・伊佐	26.0	69.0									95.0	95.0	95.0	4/19 19時	19.0	4/20 0時
伊佐	25.0	17.0									42.0	42.0	42.0	4/19 18時	8.0	4/19 23時
大隅	50.0	60.0									110.0	110.0	110.0	4/19 19時	22.0	4/20 0時
曾於	44.0	26.0									70.0	70.0	70.0	4/19 20時	21.0	4/20 0時
熊毛支庁	32.0	14.0									46.0	46.0	46.0	4/19 16時	12.0	4/19 23時
屋久島	67.0	153.0									220.0	219.0	220.0	4/19 17時	41.0	4/20 2時
大島支庁	103.0	45.0									148.0	148.0	146.0	4/19 12時	28.0	4/19 23時
瀬戸内	51.0	134.0									185.0	185.0	183.0	4/19 17時	58.0	4/20 2時
喜界	26.0	28.0									54.0	52.0	54.0	4/19 14時	14.0	4/20 2時
徳之島	102.0	156.0									258.0	258.0	257.0	4/19 15時	65.0	4/20 0時
沖永良部	67.0	17.0									84.0	84.0	82.0	4/19 16時	18.0	4/19 16時

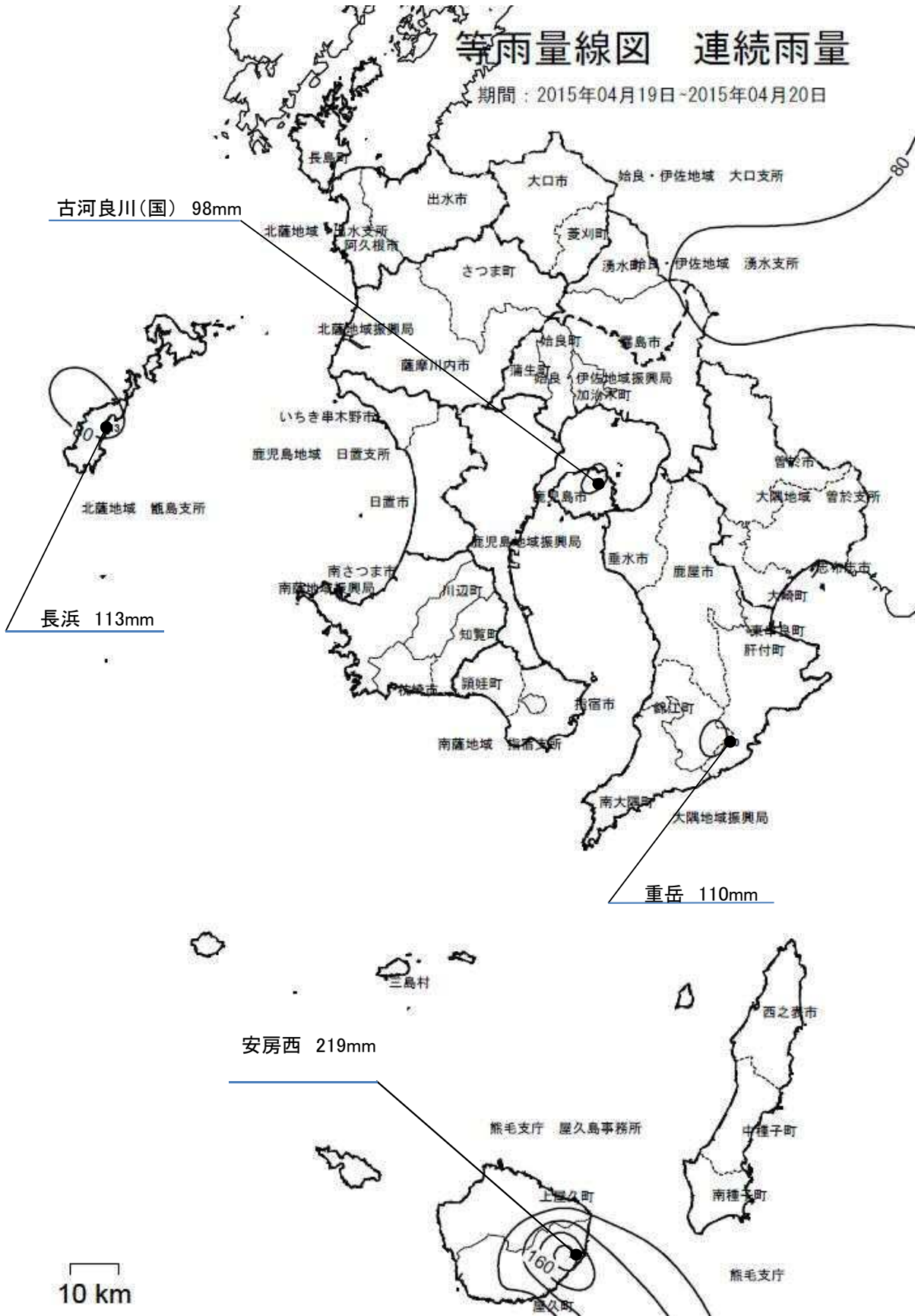
各地の降雨量(15135)

降水量mm



	鹿兒島	日置	南薩	指宿	北薩	出水	甌島	始良・伊佐	大口	大隅	曾於	熊毛	屋久島	大島	瀬戸内	喜界	徳之島	沖永良部
● 最大時間雨量	23.0	32.0	19.0	10.0	24.0	14.0	22.0	19.0	8.0	22.0	21.0	12.0	41.0	28.0	58.0	14.0	65.0	18.0
■ 最大24時間雨量	98.0	69.0	58.0	37.0	76.0	46.0	114.0	95.0	42.0	110.0	70.0	46.0	220.0	146.0	183.0	54.0	257.0	82.0
▲ 連続雨量	98.0	69.0	58.0	37.0	76.0	45.0	113.0	95.0	42.0	110.0	70.0	46.0	219.0	148.0	185.0	52.0	258.0	84.0

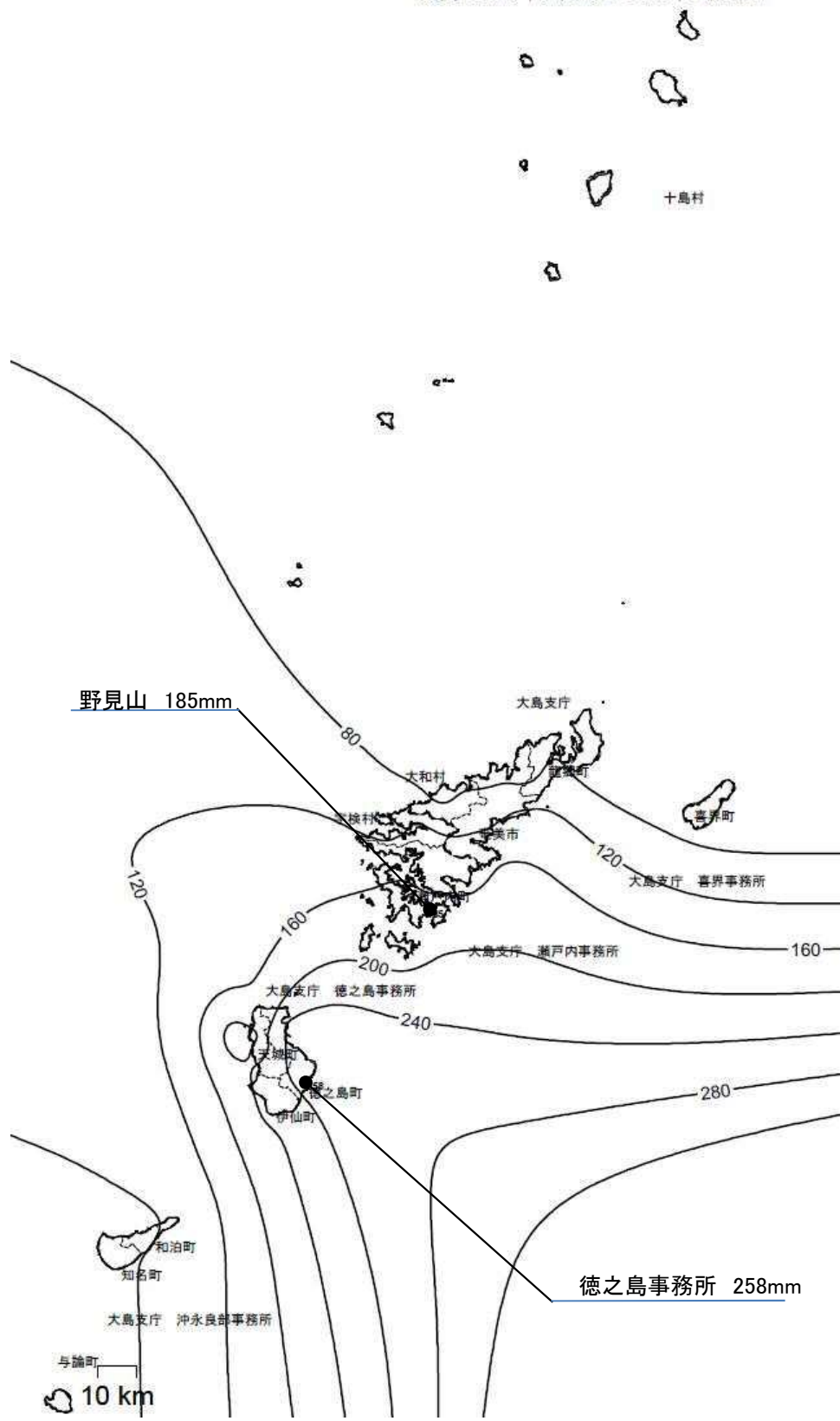
平成27年4月19日～平成27年4月20日 (15135)



平成27年4月19日～平成27年4月20日 (15135)

等雨量線図 連続雨量

期間：2015年04月19日-2015年04月20日



(2) 4月30日～5月1日の豪雨(15143)

①気象概況

薩摩・大隅地方では、4月の下旬は低気圧や前線の影響で曇りや雨となり、大隅地方で局地的な雨となった所があった。

②被害状況

今回の豪雨による一般被害は、次のとおりである。

種 別	区 分	被 害
人 的 被 害 (人)	死 者	—
	負 傷 者	—
建 物 被 害 (棟)	全 壊	—
	半 壊	—
	一 部 損 壊	—
	床 上 浸 水	3
	床 下 浸 水	60
罹災世帯 (世帯)		3
罹災者数 (人)		4

③特記事項

県内の公共土木施設災害は 9 箇所、 58,434 千円の被害を受けた。

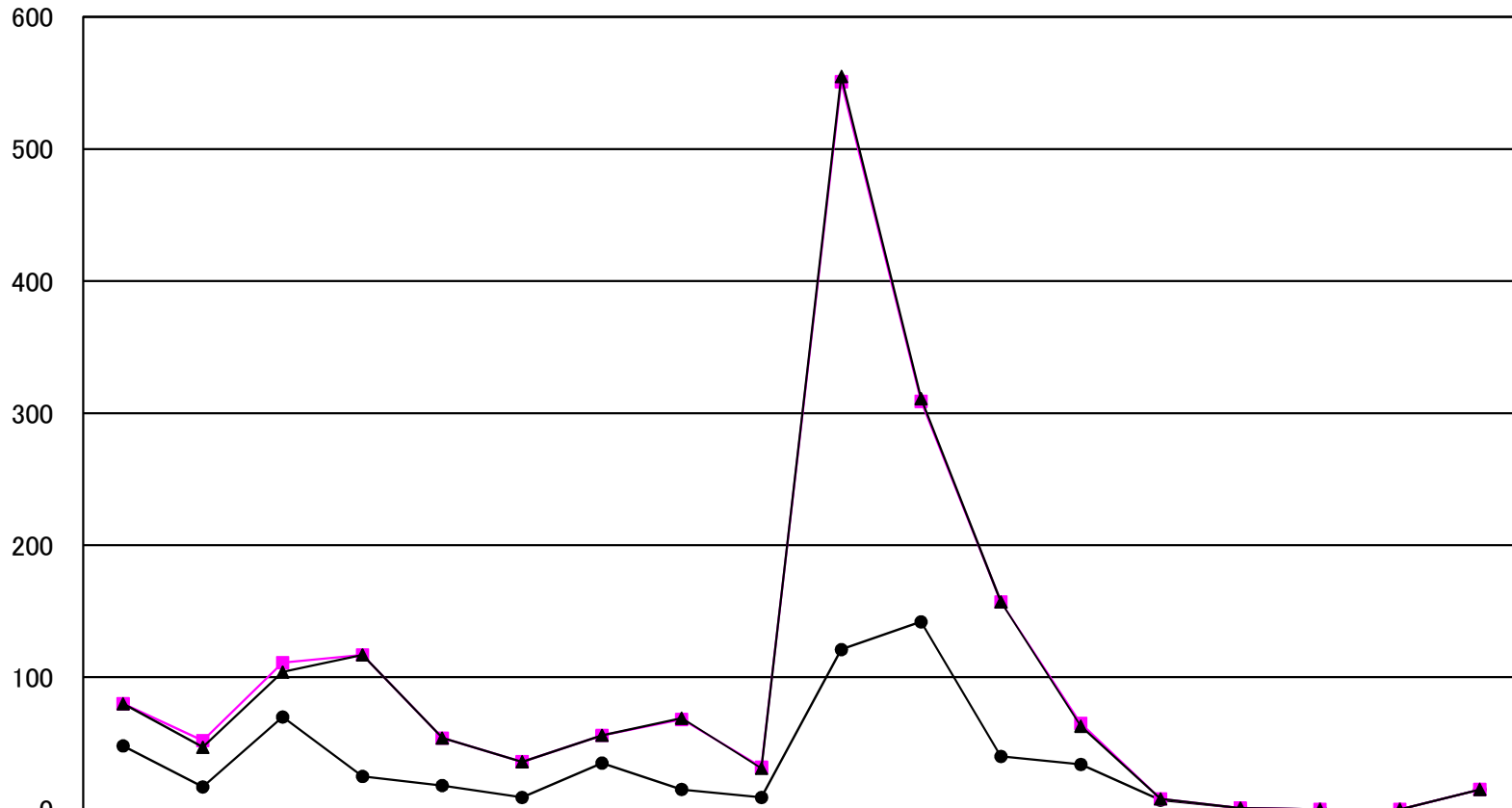
各地の降雨量

(1 5 1 4 3)

事務所名	日 雨 量										総雨量	連続雨量	最大24時間雨量		最大時間雨量	
	4月 30日	5月 1日	月 日	月 日	月 日	月 日	月 日	月 日	月 日	月 日	4月30日～ 5月1日	4月30日～ 5月1日	雨 量	起月日時	雨 量	起月日時
	0～24時 (mm)	0～24時 (mm)	0～24時	0～24時	0～24時	0～24時	0～24時	0～24時	0～24時	0～24時	(mm)	(mm)	(mm)		(mm)	
鹿児島	80.0	2.0									82.0	80.0	80.0	4/30 1時	48.0	4/30 2時
日置	47.0	6.0									53.0	47.0	52.0	4/30 2時	17.0	4/30 3時
南薩	107.0	6.0									113.0	104.0	111.0	4/30 5時	70.0	4/30 6時
指宿	72.0	45.0									117.0	117.0	117.0	4/30 7時	25.0	4/30 13時
北薩	54.0	1.0									55.0	54.0	54.0	4/30 2時	18.0	4/30 5時
出水	36.0	0.0									36.0	36.0	36.0	4/30 1時	9.0	4/30 5時
甌島	56.0	0.0									56.0	56.0	56.0	4/30 0時	35.0	4/30 2時
姶良・伊佐	54.0	15.0									69.0	69.0	68.0	4/30 4時	15.0	4/30 5時
伊佐	31.0	1.0									32.0	31.0	32.0	4/30 2時	9.0	4/30 5時
大隅	406.0	149.0									555.0	555.0	551.0	4/30 8時	121.0	4/30 19時
曾於	293.0	18.0									311.0	311.0	309.0	4/30 6時	142.0	4/30 9時
熊毛支庁	93.0	64.0									157.0	157.0	157.0	4/30 9時	40.0	5/1 2時
屋久島	63.0	2.0									65.0	63.0	65.0	4/30 6時	34.0	4/30 9時
大島支庁	8.0	1.0									9.0	8.0	8.0	4/30 1時	7.0	4/30 2時
瀬戸内	1.0	0.0									1.0	1.0	1.0	4/30 9時	1.0	4/30 9時
喜界	0.0	0.0									0.0	0.0	0.0	—	0.0	—
徳之島	0.0	0.0									0.0	0.0	0.0	—	0.0	—
沖永良部	15.0	0.0									15.0	15.0	15.0	4/30 1時	15.0	4/30 1時

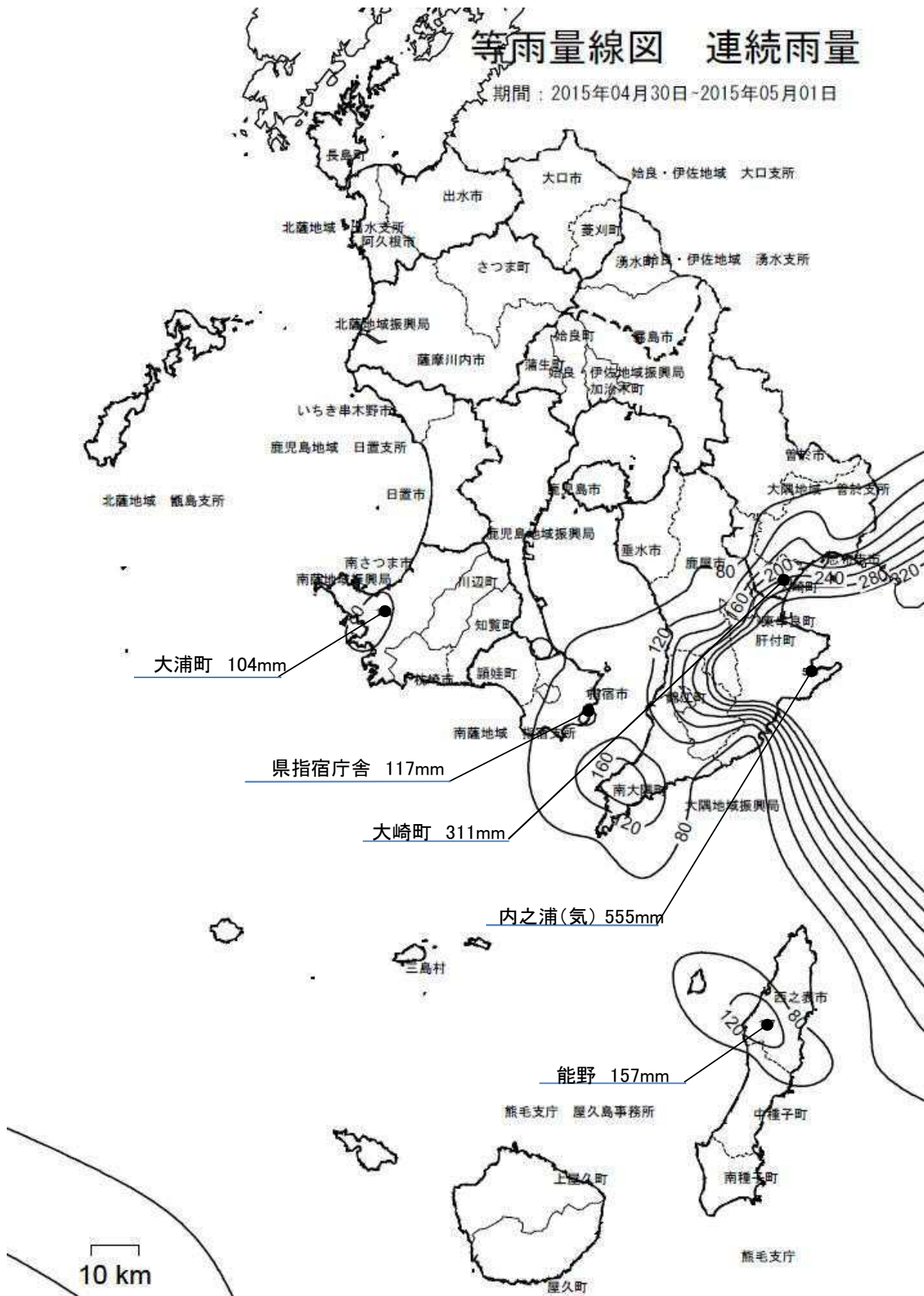
各地の降雨量(15143)

降水量mm

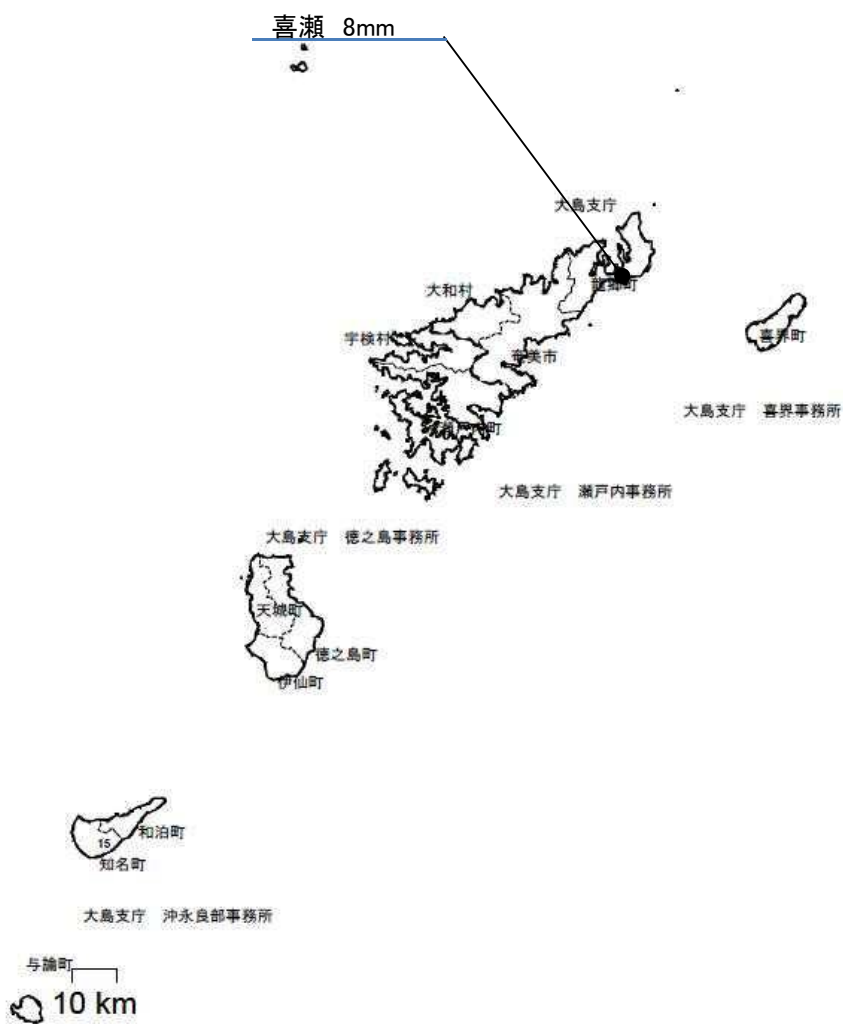
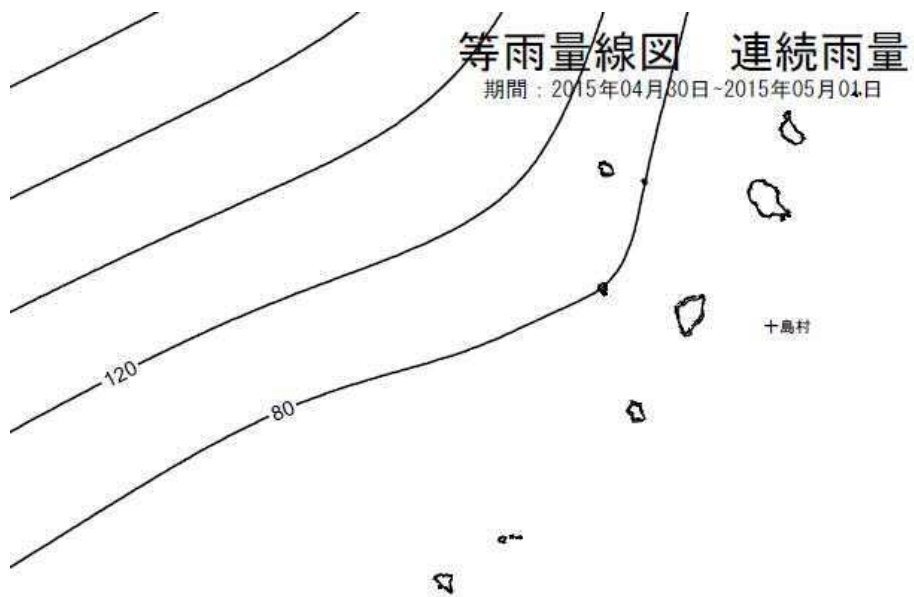


	鹿児島	日置	南薩	指宿	北薩	出水	甌島	始良・伊佐	大口	大隅	曾於	熊毛	屋久島	大島	瀬戸内	喜界	徳之島	沖永良部
● 最大時間雨量	48.0	17.0	70.0	25.0	18.0	9.0	35.0	15.0	9.0	121.0	142.0	40.0	34.0	7.0	1.0	0.0	0.0	15.0
■ 最大24時間雨量	80.0	52.0	111.0	117.0	54.0	36.0	56.0	68.0	32.0	555.0	309.0	157.0	65.0	8.0	1.0	0.0	0.0	15.0
▲ 連続雨量	80.0	47.0	104.0	117.0	54.0	36.0	56.0	69.0	31.0	555.0	311.0	157.0	63.0	8.0	1.0	0.0	0.0	15.0

平成27年4月30日～平成27年5月1日 (15143)



平成27年4月30日～平成27年5月1日 (15143)



(3) 5月14日～5月15日の豪雨(15165)

①気象概況

県本土，種子島・屋久島地方では，中旬は前線や湿った気流の影響で曇りの所が多くなり，15日から16日にかけて大雨となった所があった。

②被害状況

今回の豪雨による一般被害は，次のとおりである。

種 別	区 分	被 害
人 的 被 害 (人)	死 者	—
	負 傷 者	—
建 物 被 害 (棟)	全 壊	—
	半 壊	—
	一 部 損 壊	—
	床 上 浸 水	—
	床 下 浸 水	—
罹災世帯 (世帯)		—
罹災者数 (人)		—

③特記事項

県内の公共土木施設災害は 2 箇所， 10,231 千円の被害を受けた。

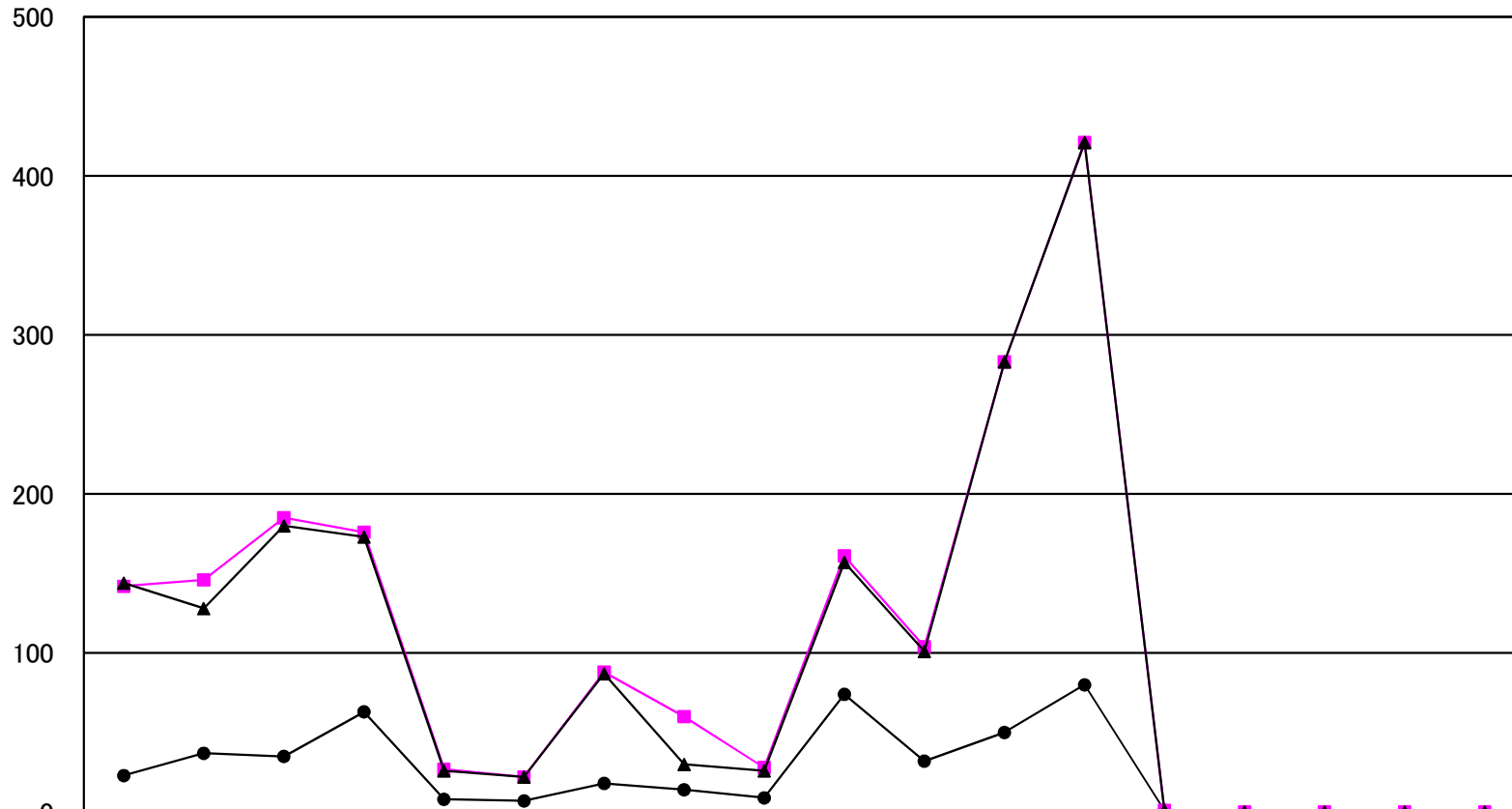
各地の降雨量

(1 5 1 6 5)

事務所名	日 雨 量										総雨量	連続雨量	最大24時間雨量		最大時間雨量	
	5月 14日	5月 15日	月 日	月 日	月 日	月 日	月 日	月 日	月 日	月 日	5月14日~ 5月15日	5月14日~ 5月15日	雨 量	起月日時	雨 量	起月日時
	0~24時 (mm)	0~24時 (mm)	0~24時 (mm)	0~24時 (mm)	0~24時 (mm)	0~24時 (mm)	0~24時 (mm)	0~24時 (mm)	0~24時 (mm)	0~24時 (mm)	(mm)	(mm)	(mm)		(mm)	
鹿児島	46.0	98.0									144.0	144.0	142.0	5/14 17時	23.0	5/15 4時
日置	14.0	146.0									160.0	128.0	146.0	5/15 0時	37.0	5/15 23時
南薩	27.0	185.0									212.0	180.0	185.0	5/15 0時	35.0	5/15 18時
指宿	13.0	176.0									189.0	173.0	176.0	5/15 0時	63.0	5/15 18時
北薩	2.0	27.0									29.0	26.0	27.0	5/15 0時	8.0	5/15 23時
出水	0.0	23.0									23.0	22.0	22.0	5/15 0時	7.0	5/15 17時
甌島	6.0	88.0									94.0	87.0	88.0	5/15 0時	18.0	5/15 16時
姶良・伊佐	30.0	46.0									76.0	30.0	60.0	5/14 18時	14.0	5/14 20時
伊佐	6.0	28.0									34.0	26.0	28.0	5/15 0時	9.0	5/15 17時
大隅	12.0	161.0									173.0	157.0	161.0	5/15 0時	74.0	5/15 19時
曾於	24.0	104.0									128.0	101.0	104.0	5/15 0時	32.0	5/15 18時
熊毛支庁	99.0	184.0									283.0	283.0	283.0	5/14 17時	50.0	5/15 9時
屋久島	102.0	319.0									421.0	421.0	421.0	5/14 16時	80.0	5/15 7時
大島支庁	1.0	0.0									1.0	1.0	1.0	5/14 9時	1.0	5/14 9時
瀬戸内	0.0	0.0									0.0	0.0	0.0	—	0.0	—
喜界	0.0	0.0									0.0	0.0	0.0	—	0.0	—
徳之島	0.0	0.0									0.0	0.0	0.0	—	0.0	—
沖永良部	0.0	0.0									0.0	0.0	0.0	—	0.0	—

各地の降雨量(15165)

降水量mm

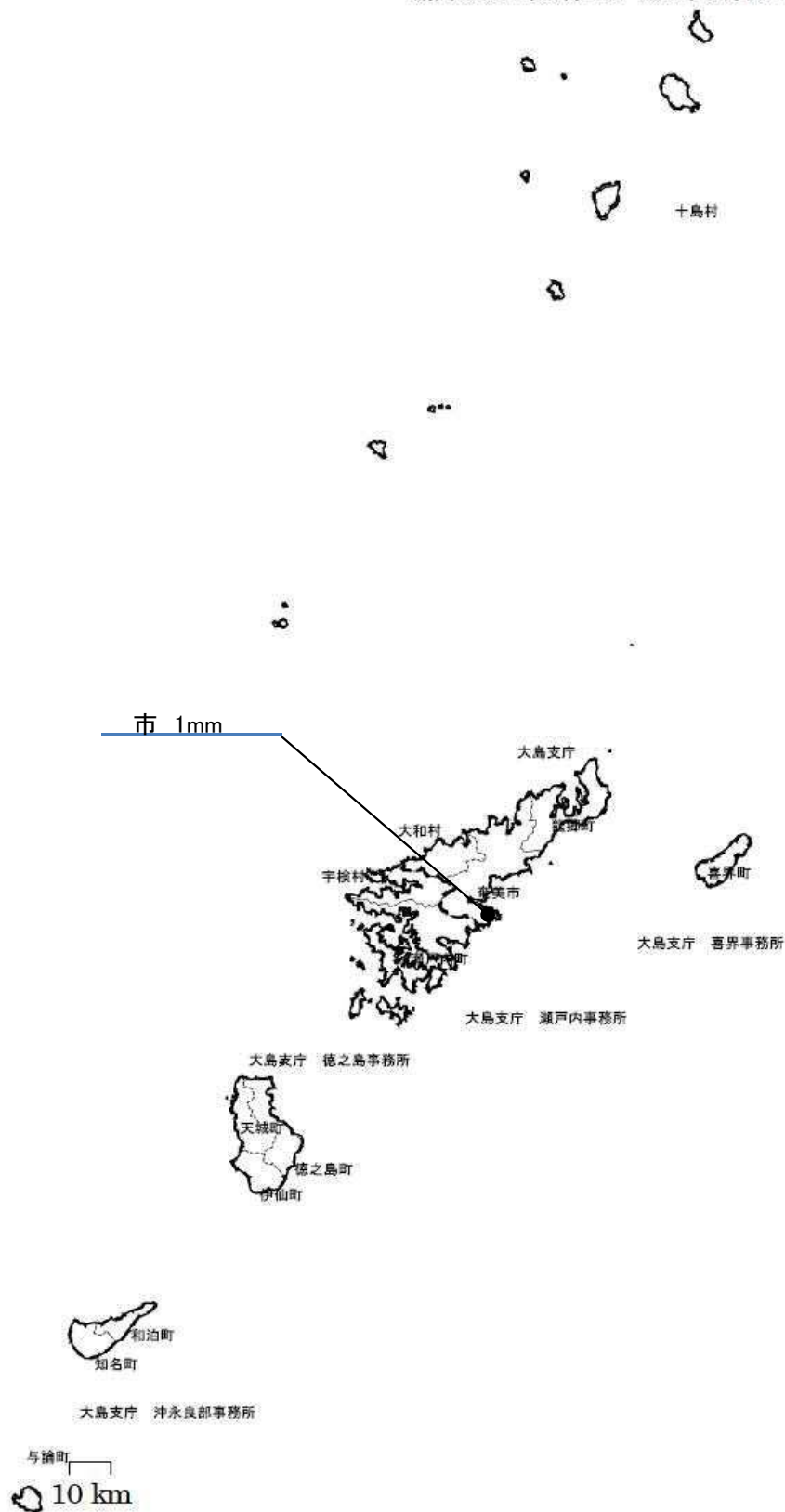


●	最大時間雨量	23.0	37.0	35.0	63.0	8.0	7.0	18.0	14.0	9.0	74.0	32.0	50.0	80.0	1.0	0.0	0.0	0.0	0.0
■	最大24時間雨量	142.0	146.0	185.0	176.0	27.0	22.0	88.0	60.0	28.0	161.0	104.0	283.0	421.0	1.0	0.0	0.0	0.0	0.0
▲	連続雨量	144.0	128.0	180.0	173.0	26.0	22.0	87.0	30.0	26.0	157.0	101.0	283.0	421.0	1.0	0.0	0.0	0.0	0.0

平成27年5月14日～平成27年5月15日(15165)

等雨量線図 連続雨量

期間：2015年05月14日-2015年05月15日



(4) 6月2日～6月12日の梅雨前線豪雨(15195)
(6/2～6/3, 6/7～6/9, 6/10～6/12)

①気象概況

6月上旬は、薩摩・大隅地方、種子島・屋久島地方では、梅雨前線が九州南部から奄美地方に停滞したため、曇りや雨の日が多かった。
九州南部では、6月2日頃に梅雨入りした。

②被害状況

今回の梅雨前線豪雨による一般被害は、次のとおりである。

種 別	区 分	被 害
人 的 被 害 (人)	死 者	—
	負 傷 者	—
建 物 被 害 (棟)	全 壊	—
	半 壊	—
	一 部 損 壊	6
	床 上 浸 水	—
	床 下 浸 水	6
罹災世帯 (世帯)		—
罹災者数 (人)		—

③特記事項

県内の公共土木施設災害は 38 箇所、 300,306 千円の被害を受けた。

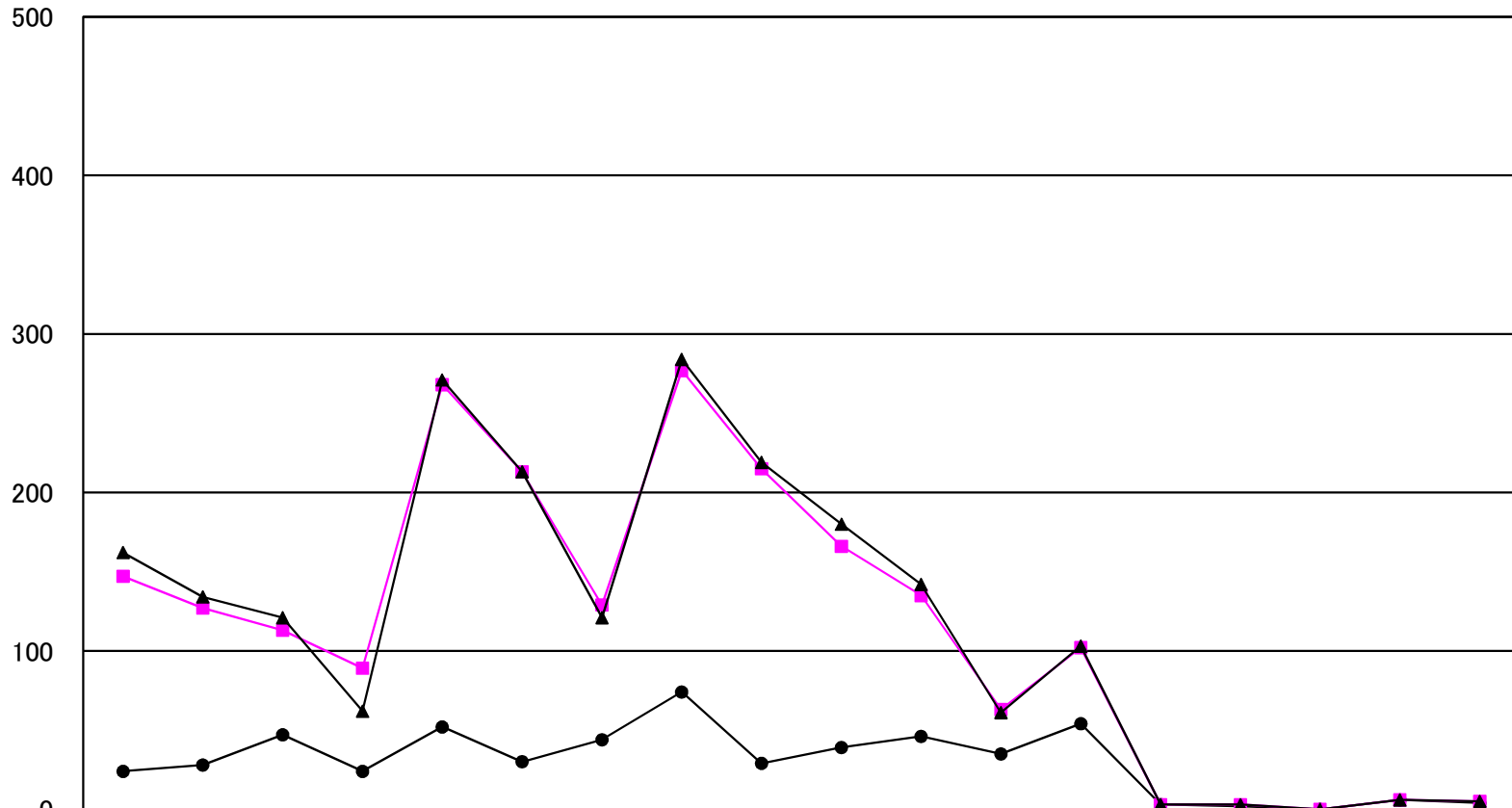
各地の降雨量

(15195)

事務所名	日 雨 量										総雨量	連続雨量	最大24時間雨量		最大時間雨量	
	6月 2日	6月 3日	月 日	月 日	月 日	月 日	月 日	月 日	月 日	月 日	6月2日～ 6月3日	6月2日～ 6月3日	雨 量	起月日時	雨 量	起月日時
	0～24時 (mm)	0～24時 (mm)	0～24時	0～24時	0～24時	0～24時	0～24時	0～24時	0～24時	0～24時	(mm)	(mm)	(mm)		(mm)	
鹿児島	50.0	112.0									162.0	162.0	147.0	6/2 14時	24.0	6/3 9時
日置	43.0	91.0									134.0	134.0	127.0	6/2 16時	28.0	6/3 14時
南薩	33.0	88.0									121.0	121.0	113.0	6/2 16時	47.0	6/3 13時
指宿	61.0	51.0									112.0	62.0	89.0	6/2 16時	24.0	6/2 19時
北薩	39.0	232.0									271.0	271.0	268.0	6/2 14時	52.0	6/3 6時
出水	43.0	170.0									213.0	213.0	213.0	6/2 15時	30.0	6/3 4時
甌島	29.0	121.0									150.0	121.0	129.0	6/2 13時	44.0	6/3 10時
始良・伊佐	92.0	192.0									284.0	284.0	277.0	6/2 15時	74.0	6/3 13時
伊佐	60.0	159.0									219.0	219.0	215.0	6/2 15時	29.0	6/3 13時
大隅	87.0	93.0									180.0	180.0	166.0	6/2 15時	39.0	6/3 13時
曾於	60.0	82.0									142.0	142.0	135.0	6/2 16時	46.0	6/3 14時
熊毛支庁	3.0	63.0									66.0	61.0	63.0	6/3 0時	35.0	6/3 15時
屋久島	20.0	87.0									107.0	103.0	102.0	6/2 21時	54.0	6/3 15時
大島支庁	0.0	3.0									3.0	3.0	3.0	6/3 0時	3.0	6/3 18時
瀬戸内	0.0	3.0									3.0	3.0	3.0	6/3 0時	2.0	6/3 18時
喜界	0.0	0.0									0.0	0.0	0.0	—	0.0	—
徳之島	0.0	6.0									6.0	6.0	6.0	6/3 0時	6.0	6/3 19時
沖永良部	0.0	5.0									5.0	5.0	5.0	6/3 0時	4.0	6/3 21時

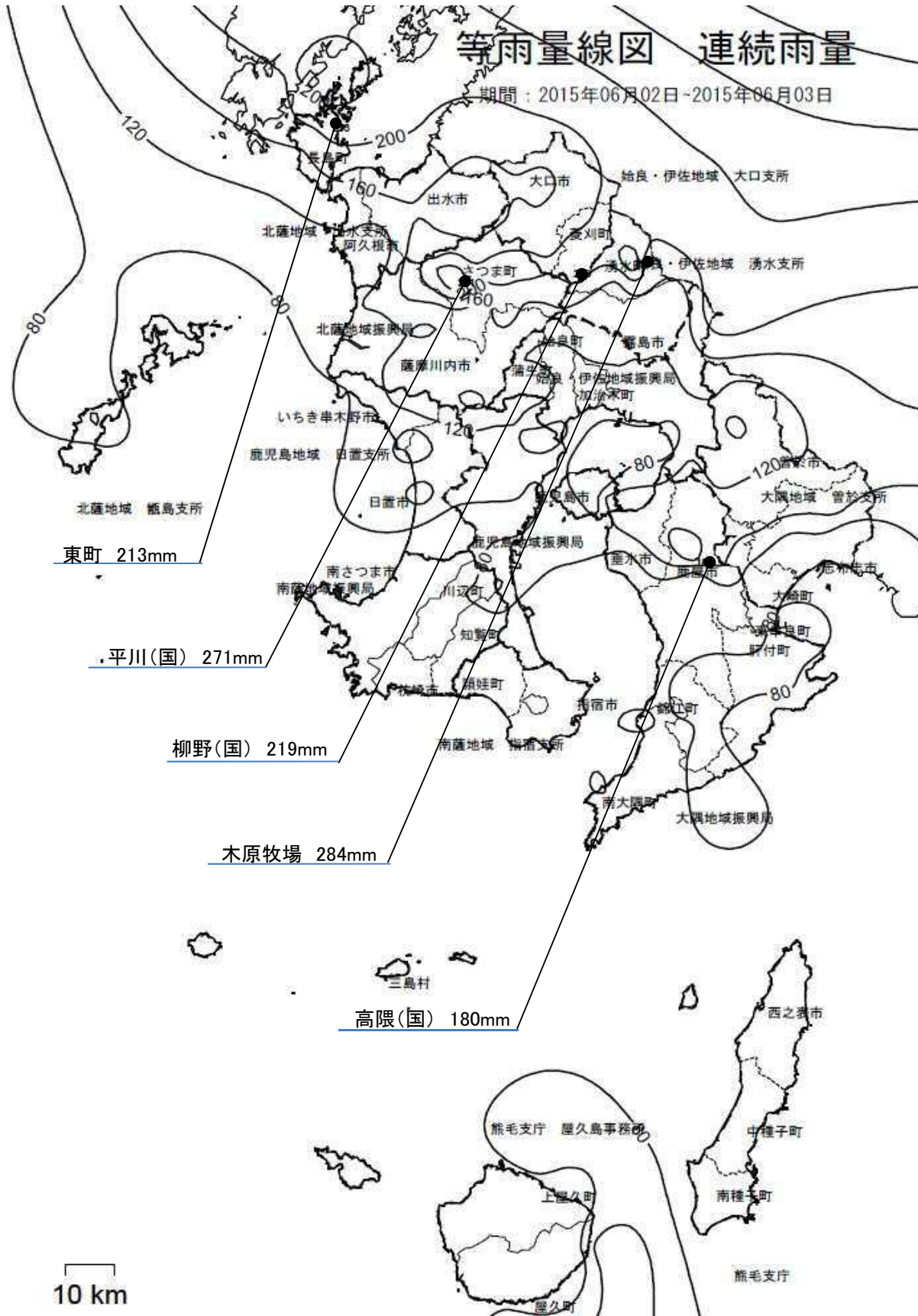
各地の降雨量(15195)

降水量mm

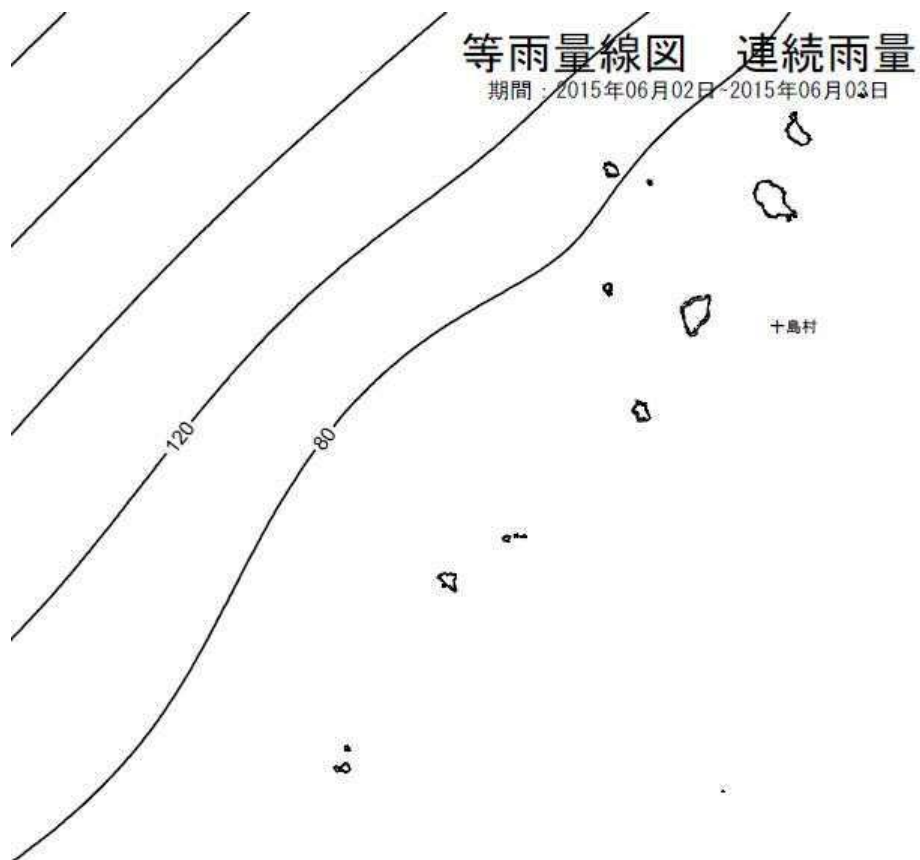


	鹿児島	日置	南薩	指宿	北薩	出水	甌島	始良・伊佐	大口	大隅	曾於	熊毛	屋久島	大島	瀬戸内	喜界	徳之島	沖永良部
● 最大時間雨量	24.0	28.0	47.0	24.0	52.0	30.0	44.0	74.0	29.0	39.0	46.0	35.0	54.0	3.0	2.0	0.0	6.0	4.0
■ 最大24時間雨量	147.0	127.0	113.0	89.0	268.0	213.0	129.0	277.0	215.0	166.0	135.0	63.0	102.0	3.0	3.0	0.0	6.0	5.0
▲ 連続雨量	162.0	134.0	121.0	62.0	271.0	213.0	121.0	284.0	219.0	180.0	142.0	61.0	103.0	3.0	3.0	0.0	6.0	5.0

平成27年6月2日～平成27年6月3日 (15195)



平成27年6月2日～平成27年6月3日 (15195)



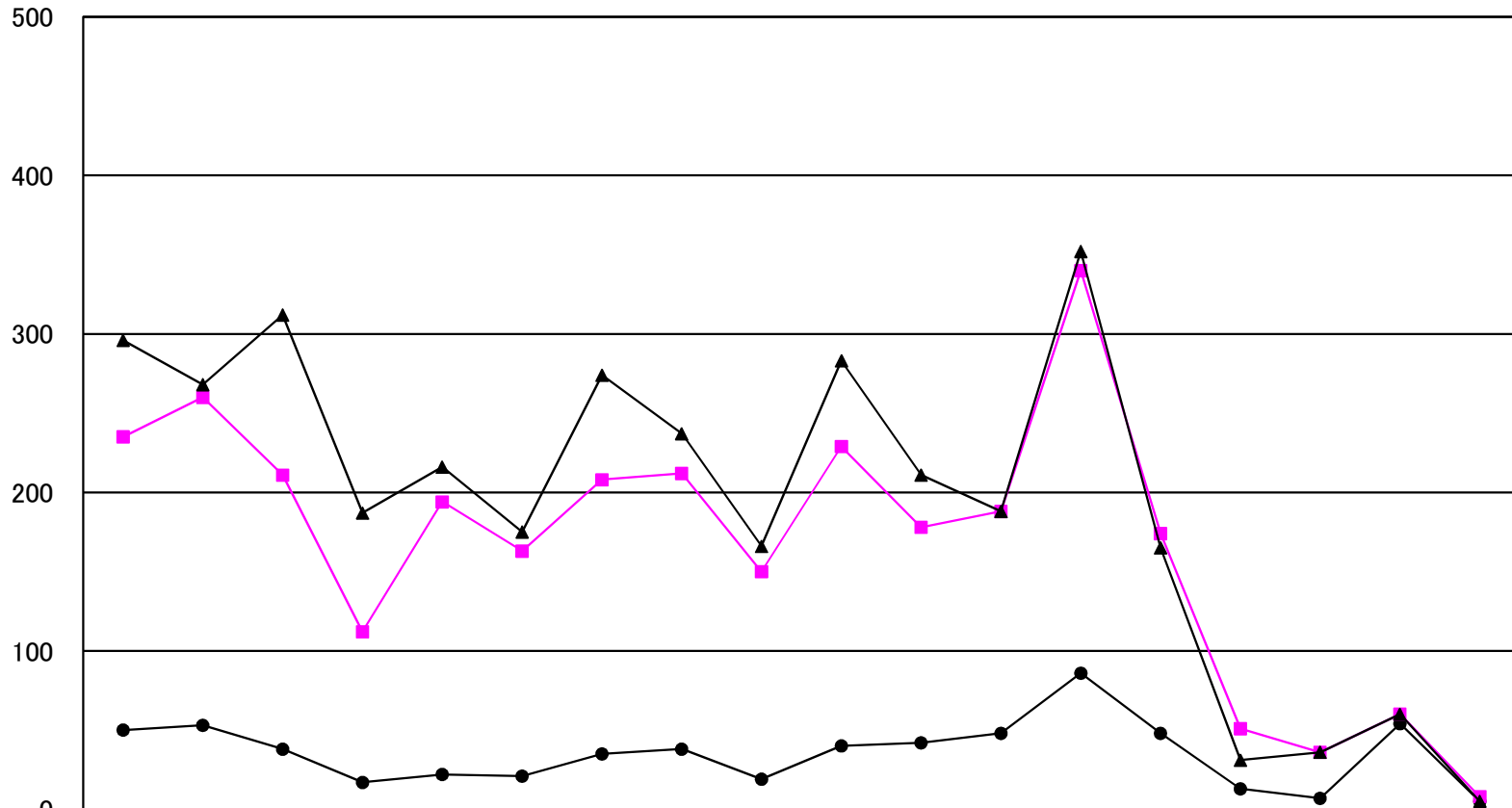
各地の降雨量

(1 5 1 9 5)

事務所名	日 雨 量										総雨量	連続雨量	最大24時間雨量		最大時間雨量	
	6月 7日	6月 8日	6月 9日	月 日	月 日	月 日	月 日	月 日	月 日	月 日	6月7日～ 6月9日	6月7日～ 6月9日	雨 量	起月日時	雨 量	起月日時
	0～24時 (mm)	0～24時 (mm)	0～24時 (mm)	0～24時	0～24時	0～24時	0～24時	0～24時	0～24時	0～24時	(mm)	(mm)	(mm)		(mm)	
鹿児島	16.0	92.0	188.0								296.0	296.0	235.0	6/8 14時	50.0	6/9 7時
日置	8.0	144.0	150.0								302.0	268.0	260.0	6/8 13時	53.0	6/9 10時
南薩	28.0	122.0	162.0								312.0	312.0	211.0	6/8 16時	38.0	6/8 16時
指宿	19.0	66.0	102.0								187.0	187.0	112.0	6/8 17時	17.0	6/9 16時
北薩	1.0	101.0	114.0								216.0	216.0	194.0	6/8 13時	22.0	6/9 3時
出水	0.0	77.0	98.0								175.0	175.0	163.0	6/8 13時	21.0	6/8 20時
甌島	22.0	169.0	83.0								274.0	274.0	208.0	6/8 12時	35.0	6/8 19時
始良・伊佐	2.0	104.0	131.0								237.0	237.0	212.0	6/8 14時	38.0	6/9 2時
伊佐	1.0	80.0	85.0								166.0	166.0	150.0	6/8 14時	19.0	6/8 20時
大隅	10.0	101.0	172.0								283.0	283.0	229.0	6/8 15時	40.0	6/9 7時
曾於	4.0	78.0	129.0								211.0	211.0	178.0	6/8 11時	42.0	6/9 7時
熊毛支庁	44.0	144.0	2.0								190.0	188.0	188.0	6/7 16時	48.0	6/8 1時
屋久島	227.0	124.0	2.0								353.0	352.0	340.0	6/7 15時	86.0	6/7 22時
大島支庁	171.0	4.0	0.0								175.0	165.0	174.0	6/7 6時	48.0	6/7 19時
瀬戸内	49.0	2.0	0.0								51.0	31.0	51.0	6/7 4時	13.0	6/7 19時
喜界	33.0	4.0	0.0								37.0	36.0	36.0	6/7 5時	7.0	6/7 5時
徳之島	60.0	0.0	0.0								60.0	60.0	60.0	6/7 2時	54.0	6/7 3時
沖永良部	5.0	3.0	0.0								8.0	5.0	8.0	6/7 2時	5.0	6/7 2時

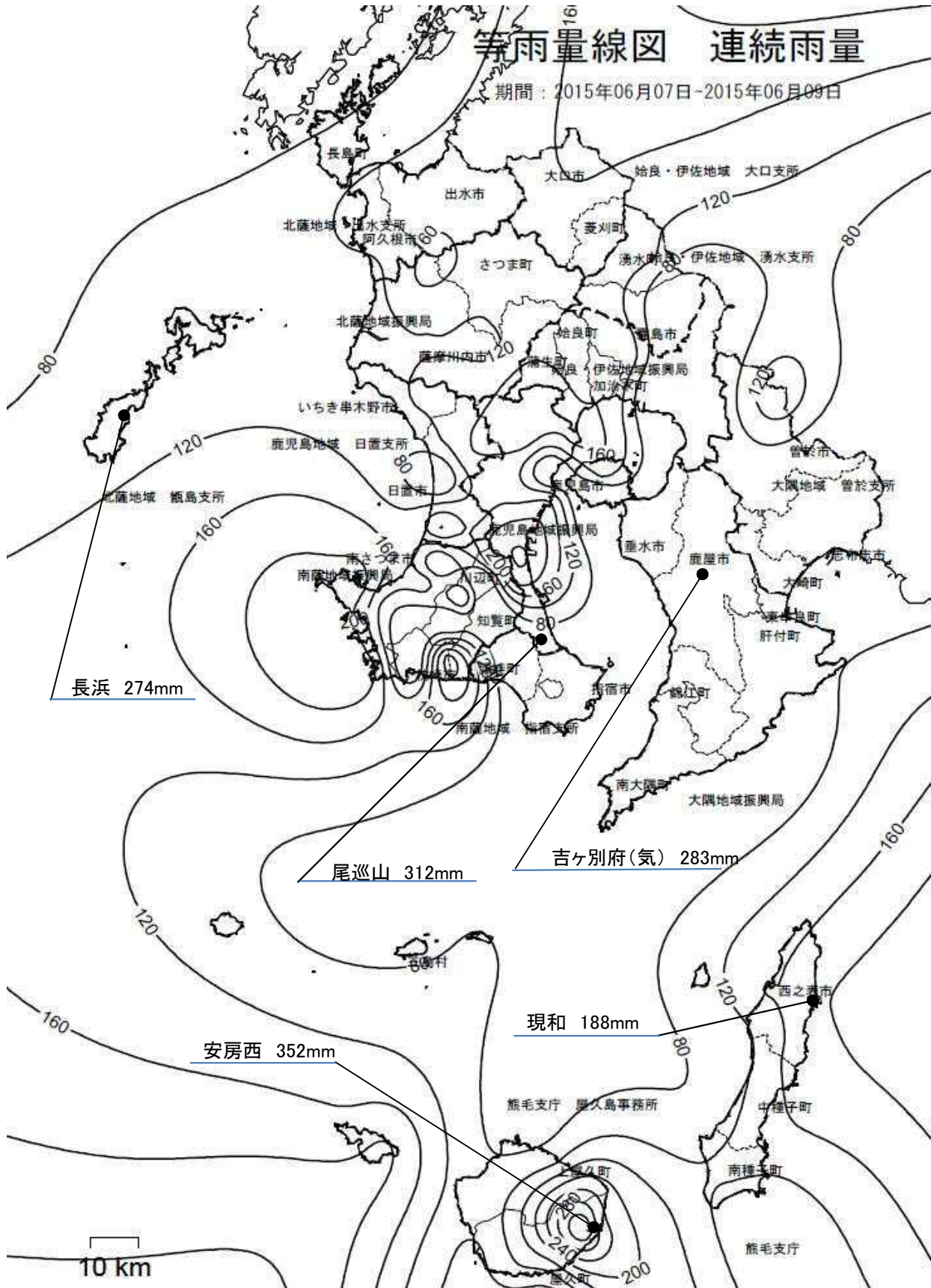
各地の降雨量(15195)

降水量mm

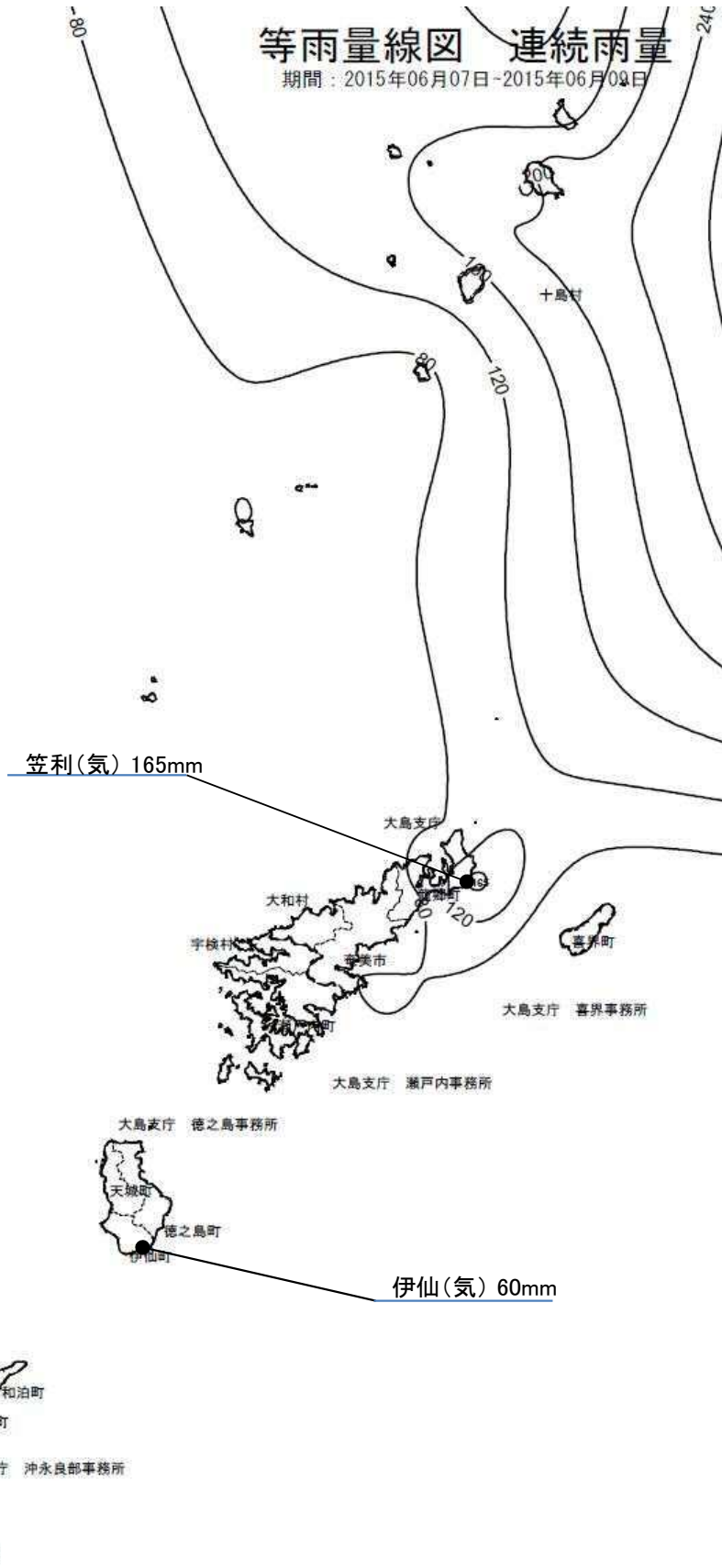


	鹿児島	日置	南薩	指宿	北薩	出水	甌島	始良・伊佐	大口	大隅	曾於	熊毛	屋久島	大島	瀬戸内	喜界	徳之島	沖永良部
● 最大時間雨量	50.0	53.0	38.0	17.0	22.0	21.0	35.0	38.0	19.0	40.0	42.0	48.0	86.0	48.0	13.0	7.0	54.0	5.0
■ 最大24時間雨量	235.0	260.0	211.0	112.0	194.0	163.0	208.0	212.0	150.0	229.0	178.0	188.0	340.0	174.0	51.0	36.0	60.0	8.0
▲ 連続雨量	296.0	268.0	312.0	187.0	216.0	175.0	274.0	237.0	166.0	283.0	211.0	188.0	352.0	165.0	31.0	36.0	60.0	5.0

平成27年6月7日～平成27年6月9日 (15195)



平成27年6月7日～平成27年6月9日(15195)



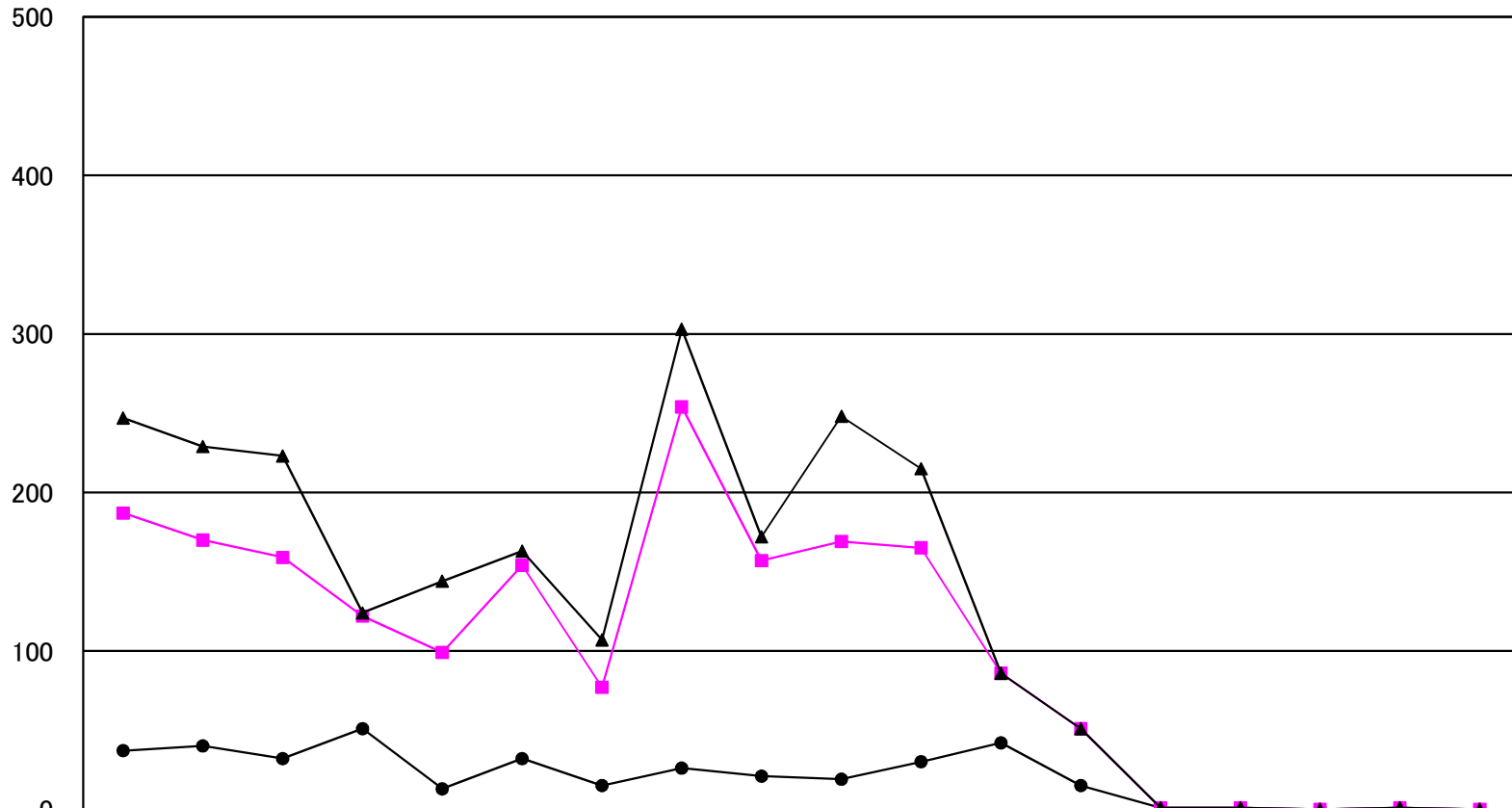
各地の降雨量

(1 5 1 9 5)

事務所名	日 雨 量										総雨量	連続雨量	最大24時間雨量		最大時間雨量	
	6月 10日	6月 11日	6月 12日	月 日	月 日	月 日	月 日	月 日	月 日	月 日	6月10日～ 6月12日	6月10日～ 6月12日	雨 量	起月日時	雨 量	起月日時
	0～24時 (mm)	0～24時 (mm)	0～24時 (mm)	0～24時	0～24時	0～24時	0～24時	0～24時	0～24時	0～24時	(mm)	(mm)	(mm)		(mm)	
鹿児島	60.0	181.0	6.0								247.0	247.0	187.0	6/10 22時	37.0	6/11 18時
日置	58.0	164.0	7.0								229.0	229.0	170.0	6/10 22時	40.0	6/11 18時
南薩	63.0	159.0	1.0								223.0	223.0	159.0	6/11 0時	32.0	6/11 20時
指宿	118.0	76.0	18.0								212.0	124.0	122.0	6/10 2時	51.0	6/11 23時
北薩	57.0	85.0	2.0								144.0	144.0	99.0	6/10 18時	13.0	6/11 17時
出水	35.0	128.0	0.0								163.0	163.0	154.0	6/10 17時	32.0	6/11 15時
甌島	67.0	40.0	0.0								107.0	107.0	77.0	6/10 11時	15.0	6/10 20時
始良・伊佐	67.0	233.0	3.0								303.0	303.0	254.0	6/10 21時	26.0	6/11 11時
伊佐	56.0	116.0	0.0								172.0	172.0	157.0	6/10 17時	21.0	6/10 23時
大隅	78.0	165.0	5.0								248.0	248.0	169.0	6/10 22時	19.0	6/10 22時
曾於	48.0	154.0	13.0								215.0	215.0	165.0	6/11 3時	30.0	6/11 19時
熊毛支庁	14.0	1.0	86.0								101.0	86.0	86.0	6/12 0時	42.0	6/12 4時
屋久島	9.0	0.0	51.0								60.0	51.0	51.0	6/12 3時	15.0	6/12 6時
大島支庁	0.0	0.0	1.0								1.0	1.0	1.0	6/12 12時	1.0	6/12 12時
瀬戸内	0.0	0.0	1.0								1.0	1.0	1.0	6/12 13時	1.0	6/12 13時
喜界	0.0	0.0	0.0								0.0	0.0	0.0	—	0.0	—
徳之島	0.0	0.0	1.0								1.0	1.0	1.0	6/12 16時	1.0	6/12 16時
沖永良部	0.0	0.0	0.0								0.0	0.0	0.0	—	0.0	—

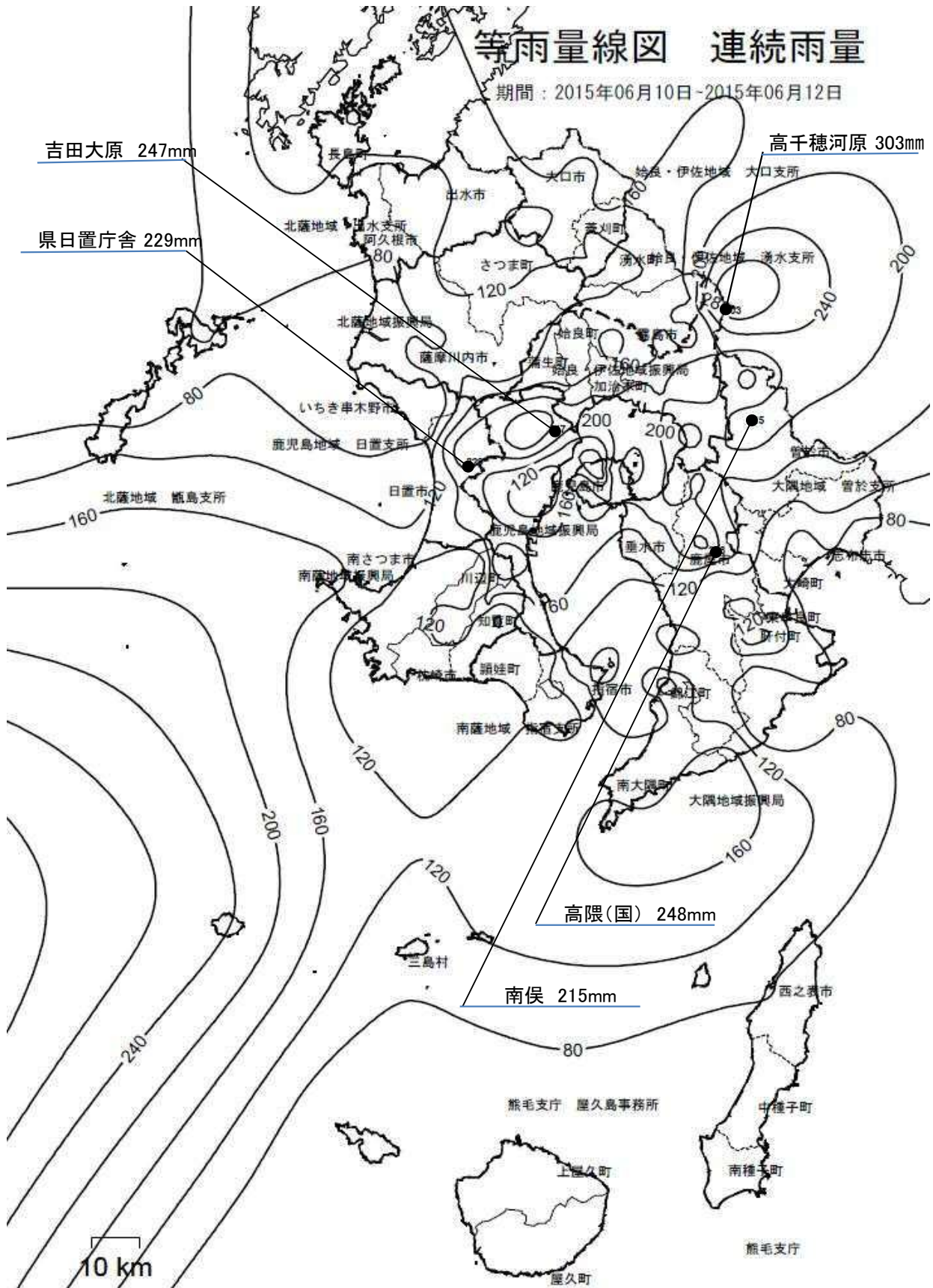
各地の降雨量(15195)

降水量mm



	鹿児島	日置	南薩	指宿	北薩	出水	甌島	始良・伊佐	大口	大隅	曾於	熊毛	屋久島	大島	瀬戸内	喜界	徳之島	沖永良部
● 最大時間雨量	37.0	40.0	32.0	51.0	13.0	32.0	15.0	26.0	21.0	19.0	30.0	42.0	15.0	1.0	1.0	0.0	1.0	0.0
■ 最大24時間雨量	187.0	170.0	159.0	122.0	99.0	154.0	77.0	254.0	157.0	169.0	165.0	86.0	51.0	1.0	1.0	0.0	1.0	0.0
▲ 連続雨量	247.0	229.0	223.0	124.0	144.0	163.0	107.0	303.0	172.0	248.0	215.0	86.0	51.0	1.0	1.0	0.0	1.0	0.0

平成27年6月10日～平成27年6月12日 (15195)



平成27年6月10日～平成27年6月12日(15195)

等雨量線図 連続雨量

期間：2015年06月10日-2015年06月12日



(5) 6月13日～6月19日の梅雨前線豪雨(15210)
(6/13～6/14, 6/15～6/16, 6/17～6/19)

①気象概況

6月中旬は、薩摩・大隅地方、種子島・屋久島地方では、梅雨前線の活動が活発化して大雨となった日が多かった。

②被害状況

今回の梅雨前線豪雨による一般被害は、次のとおりである。

種 別	区 分	被 害
人 的 被 害 (人)	死 者	—
	負 傷 者	—
建 物 被 害 (棟)	全 壊	—
	半 壊	—
	一 部 損 壊	2
	床 上 浸 水	—
	床 下 浸 水	—
罹災世帯 (世帯)		—
罹災者数 (人)		—

③特記事項

県内の公共土木施設災害は 27 箇所、 148,899 千円の被害を受けた。

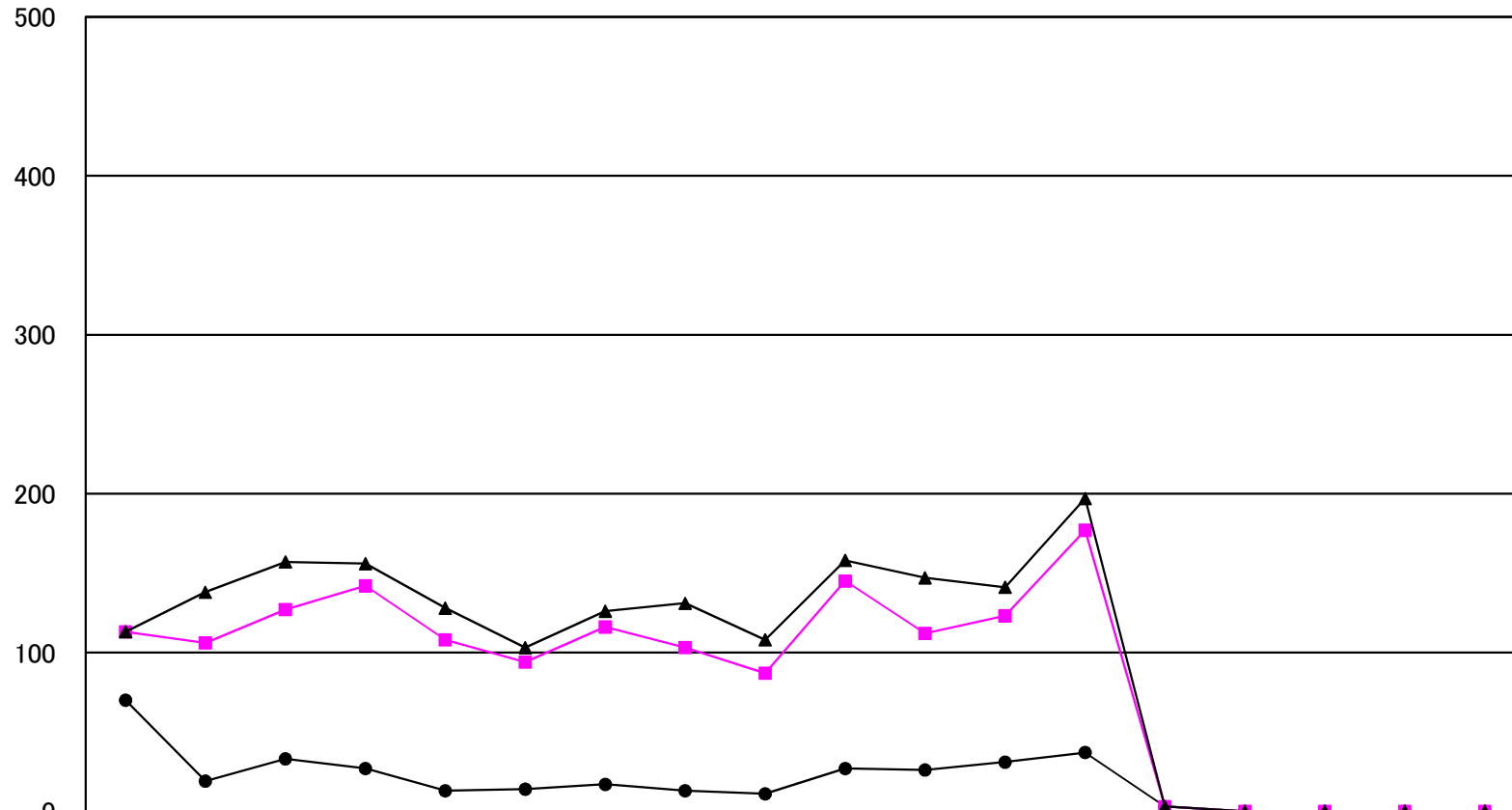
各地の降雨量

(1 5 2 1 0)

事務所名	日 雨 量										総雨量	連続雨量	最大24時間雨量		最大時間雨量	
	6月 13日	6月 14日	月 日	月 日	月 日	月 日	月 日	月 日	月 日	月 日	6月13日～ 6月14日	6月13日～ 6月14日	雨 量	起月日時	雨 量	起月日時
	0～24時 (mm)	0～24時 (mm)	0～24時	0～24時	0～24時	0～24時	0～24時	0～24時	0～24時	0～24時	(mm)	(mm)	(mm)		(mm)	
鹿児島	113.0	24.0									137.0	113.0	113.0	6/13 4時	70.0	6/13 7時
日置	49.0	89.0									138.0	138.0	106.0	6/13 16時	19.0	6/14 7時
南薩	41.0	116.0									157.0	157.0	127.0	6/13 16時	33.0	6/14 7時
指宿	27.0	129.0									156.0	156.0	142.0	6/13 15時	27.0	6/14 12時
北薩	49.0	79.0									128.0	128.0	108.0	6/13 17時	13.0	6/14 4時
出水	33.0	70.0									103.0	103.0	94.0	6/13 10時	14.0	6/14 4時
甌島	51.0	75.0									126.0	126.0	116.0	6/13 9時	17.0	6/14 4時
始良・伊佐	47.0	84.0									131.0	131.0	103.0	6/13 17時	13.0	6/14 16時
伊佐	38.0	70.0									108.0	108.0	87.0	6/13 11時	11.0	6/14 4時
大隅	31.0	127.0									158.0	158.0	145.0	6/13 15時	27.0	6/14 12時
曾於	63.0	84.0									147.0	147.0	112.0	6/13 11時	26.0	6/14 7時
熊毛支庁	74.0	67.0									141.0	141.0	123.0	6/13 10時	31.0	6/14 8時
屋久島	131.0	66.0									197.0	197.0	177.0	6/13 10時	37.0	6/13 16時
大島支庁	0.0	3.0									3.0	3.0	3.0	6/14 5時	3.0	6/14 5時
瀬戸内	0.0	0.0									0.0	0.0	0.0	—	0.0	—
喜界	0.0	0.0									0.0	0.0	0.0	—	0.0	—
徳之島	0.0	0.0									0.0	0.0	0.0	—	0.0	—
沖永良部	0.0	0.0									0.0	0.0	0.0	—	0.0	—

各地の降雨量(15210)

降水量mm

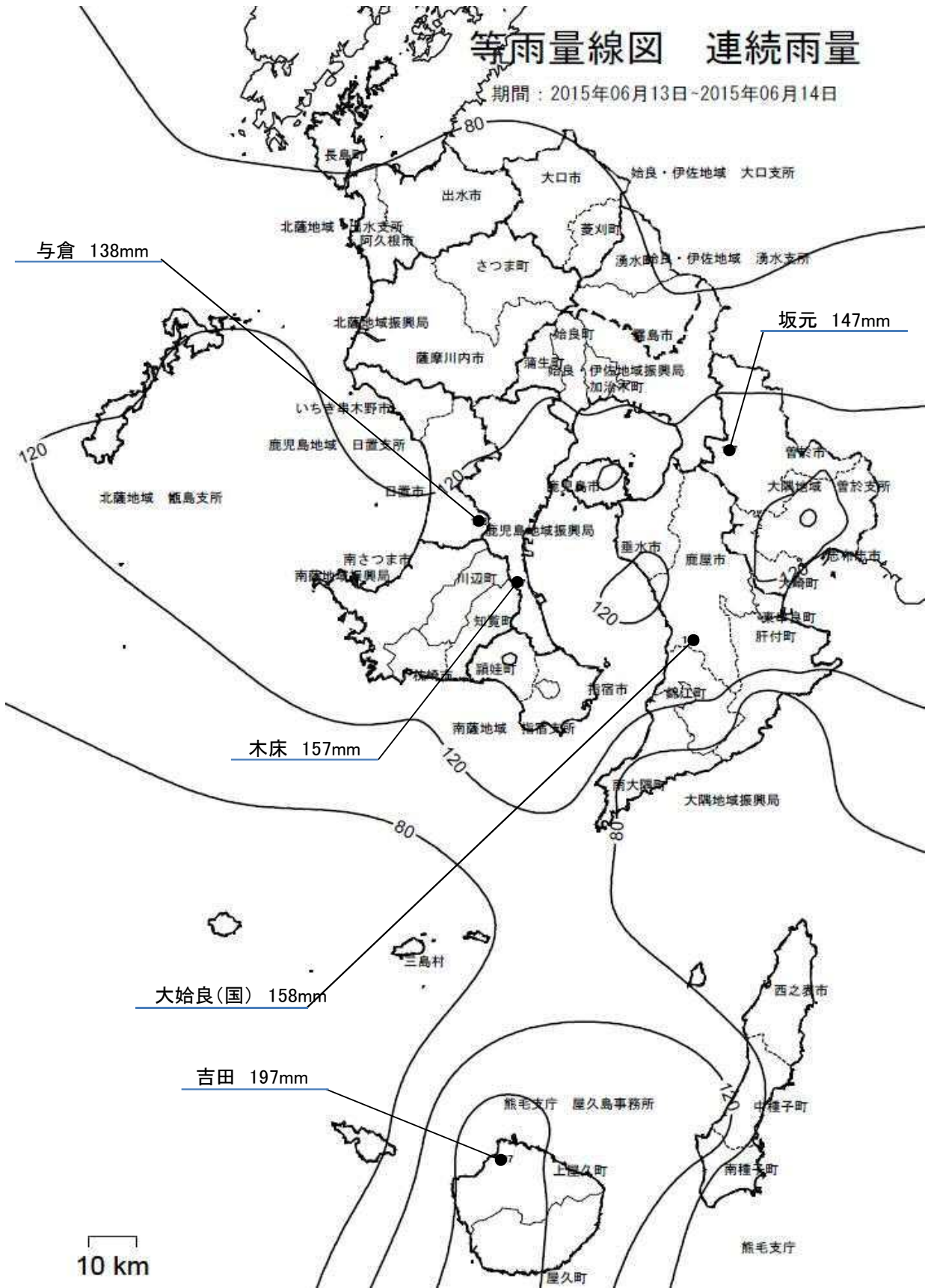


●	最大時間雨量	70.0	19.0	33.0	27.0	13.0	14.0	17.0	13.0	11.0	27.0	26.0	31.0	37.0	3.0	0.0	0.0	0.0	0.0
■	最大24時間雨量	113.0	106.0	127.0	142.0	108.0	94.0	116.0	103.0	87.0	145.0	112.0	123.0	177.0	3.0	0.0	0.0	0.0	0.0
▲	連続雨量	113.0	138.0	157.0	156.0	128.0	103.0	126.0	131.0	108.0	158.0	147.0	141.0	197.0	3.0	0.0	0.0	0.0	0.0

平成27年6月13日～平成27年6月14日 (15210)

等雨量線図 連続雨量

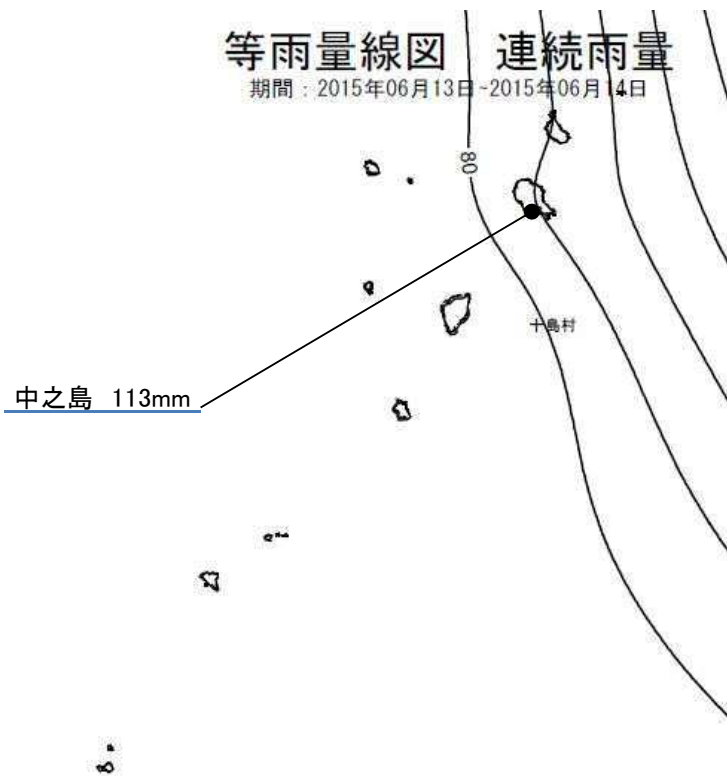
期間：2015年06月13日-2015年06月14日



平成27年6月13日～平成27年6月14日(15210)

等雨量線図 連続雨量

期間：2015年06月13日-2015年06月14日



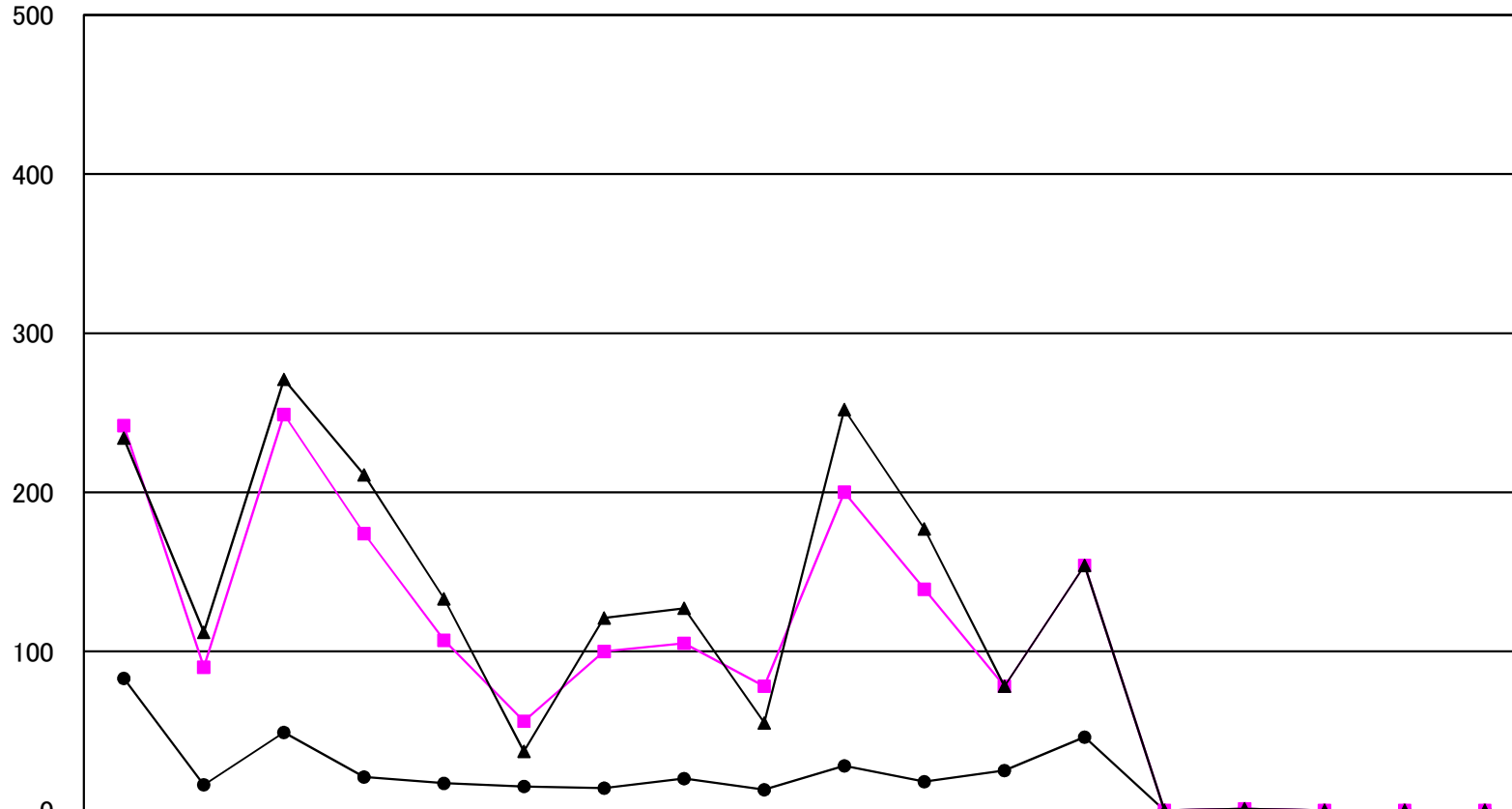
各地の降雨量

(1 5 2 1 0)

事務所名	日 雨 量										総雨量	連続雨量	最大24時間雨量		最大時間雨量	
	6月 15日	6月 16日	月 日	月 日	月 日	月 日	月 日	月 日	月 日	月 日	6月15日~ 6月16日	6月15日~ 6月16日	雨 量	起月日時	雨 量	起月日時
	0~24時 (mm)	0~24時 (mm)	0~24時	0~24時	0~24時	0~24時	0~24時	0~24時	0~24時	0~24時	(mm)	(mm)	(mm)		(mm)	
鹿児島	242.0	14.0									256.0	234.0	242.0	6/15 2時	83.0	6/15 7時
日置	62.0	50.0									112.0	112.0	90.0	6/15 12時	16.0	6/15 15時
南薩	89.0	182.0									271.0	271.0	249.0	6/15 14時	49.0	6/16 4時
指宿	94.0	117.0									211.0	211.0	174.0	6/15 14時	21.0	6/16 3時
北薩	80.0	53.0									133.0	133.0	107.0	6/15 15時	17.0	6/15 15時
出水	28.0	37.0									65.0	37.0	56.0	6/15 15時	15.0	6/16 9時
甌島	54.0	67.0									121.0	121.0	100.0	6/15 10時	14.0	6/15 14時
姶良・伊佐	67.0	60.0									127.0	127.0	105.0	6/15 15時	20.0	6/14 7時
伊佐	55.0	43.0									98.0	55.0	78.0	6/15 15時	13.0	6/15 18時
大隅	112.0	140.0									252.0	252.0	200.0	6/15 15時	28.0	6/16 6時
曾於	65.0	112.0									177.0	177.0	139.0	6/15 15時	18.0	6/16 5時
熊毛支庁	78.0	22.0									100.0	78.0	78.0	6/15 4時	25.0	6/15 4時
屋久島	154.0	40.0									194.0	154.0	154.0	6/15 3時	46.0	6/15 7時
大島支庁	0.0	0.0									0.0	0.0	0.0	—	0.0	—
瀬戸内	1.0	0.0									1.0	1.0	1.0	6/15 9時	1.0	6/15 9時
喜界	0.0	0.0									0.0	0.0	0.0	—	0.0	—
徳之島	0.0	0.0									0.0	0.0	0.0	—	0.0	—
沖永良部	0.0	0.0									0.0	0.0	0.0	—	0.0	—

降水量mm

各地の降雨量(15210)

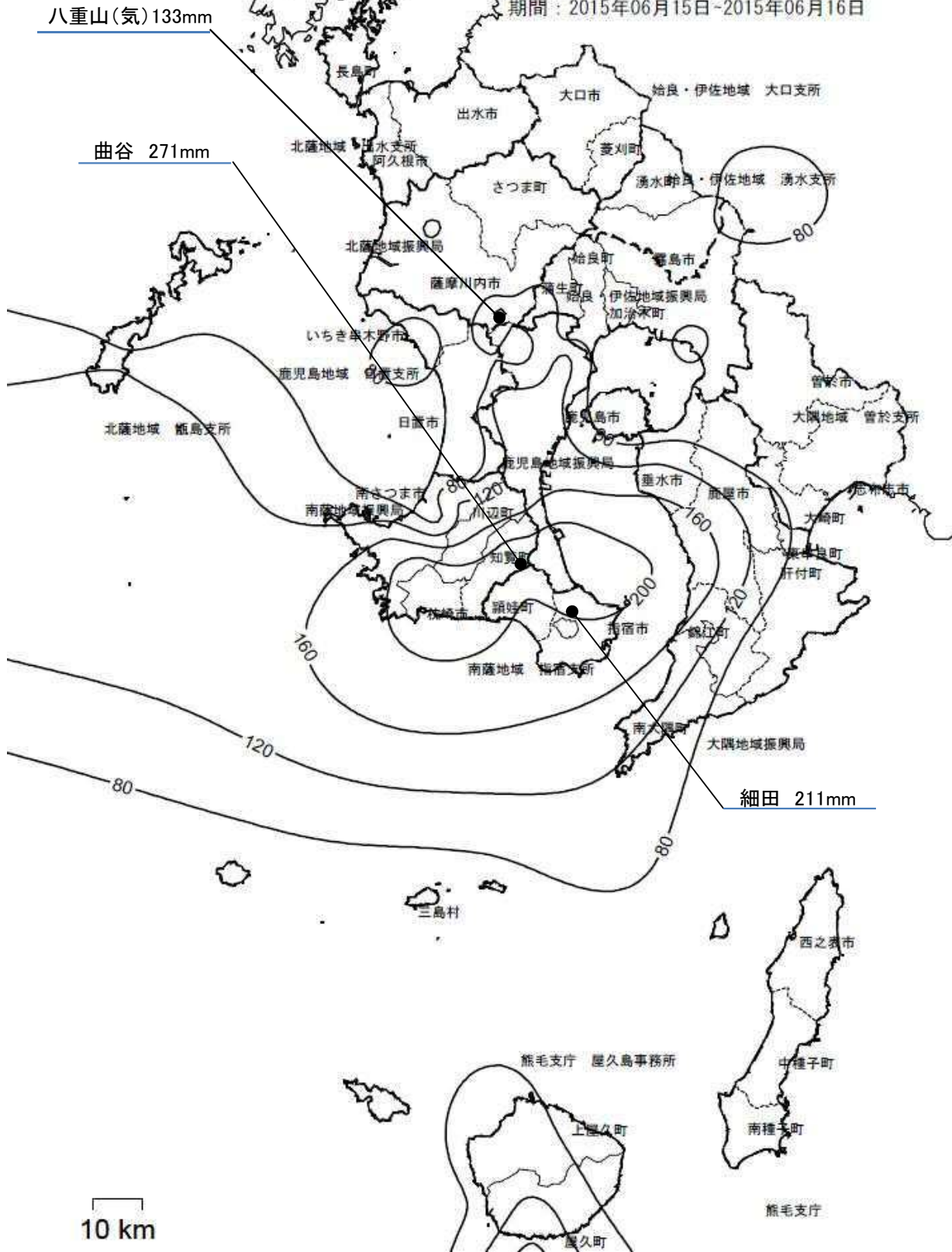


	鹿児島	日置	南薩	指宿	北薩	出水	甌島	始良・伊佐	大口	大隅	曾於	熊毛	屋久島	大島	瀬戸内	喜界	徳之島	沖永良部
● 最大時間雨量	83.0	16.0	49.0	21.0	17.0	15.0	14.0	20.0	13.0	28.0	18.0	25.0	46.0	0.0	1.0	0.0	0.0	0.0
■ 最大24時間雨量	242.0	90.0	249.0	174.0	107.0	56.0	100.0	105.0	78.0	200.0	139.0	78.0	154.0	0.0	1.0	0.0	0.0	0.0
▲ 連続雨量	234.0	112.0	271.0	211.0	133.0	37.0	121.0	127.0	55.0	252.0	177.0	78.0	154.0	0.0	1.0	0.0	0.0	0.0

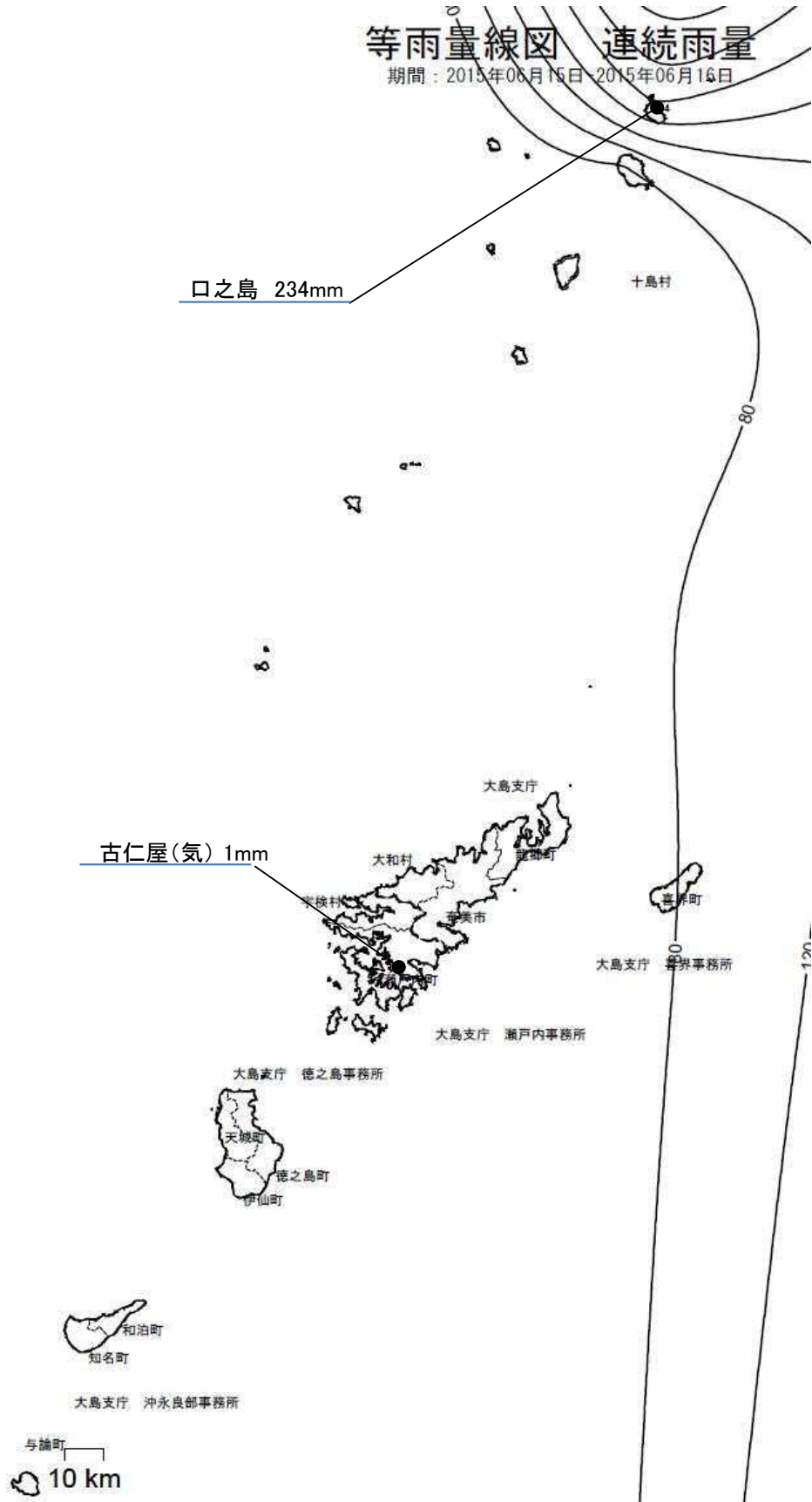
平成27年6月15日～平成27年6月16日 (15210)

等雨量線図 連続雨量

期間：2015年06月15日-2015年06月16日



平成27年6月15日～平成27年6月16日(15210)



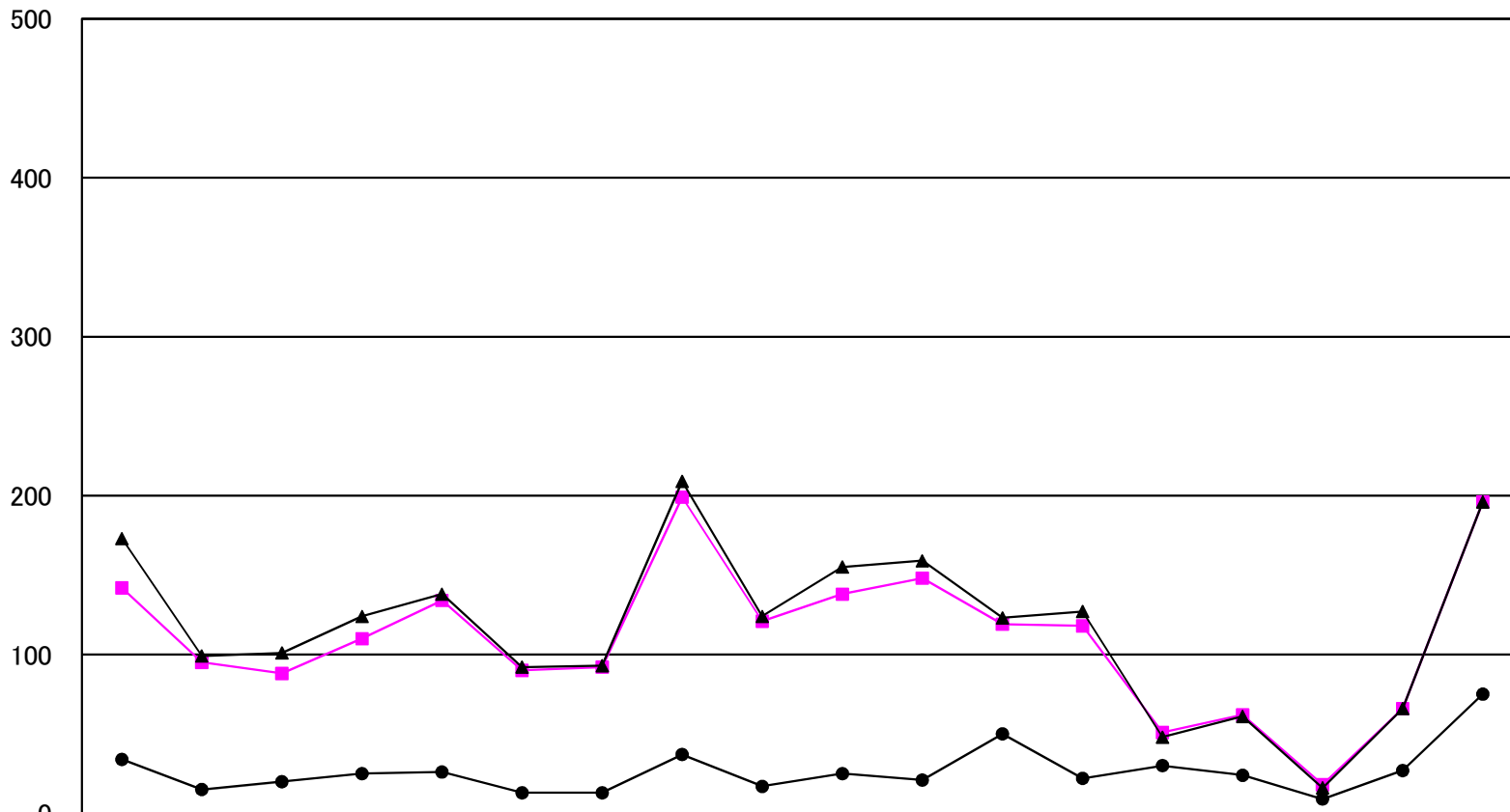
各地の降雨量

(1 5 2 1 0)

事務所名	日 雨 量										総雨量	連続雨量	最大24時間雨量		最大時間雨量	
	6月 17日	6月 18日	6月 19日	月 日	月 日	月 日	月 日	月 日	月 日	月 日	6月17日~ 6月19日	6月17日~ 6月19日	雨 量	起月日時	雨 量	起月日時
	0~24時 (mm)	0~24時 (mm)	0~24時 (mm)	0~24時	0~24時	0~24時	0~24時	0~24時	0~24時	0~24時	(mm)	(mm)	(mm)		(mm)	
鹿児島	94.0	78.0	1.0								173.0	173.0	142.0	6/17 17時	34.0	6/18 11時
日置	42.0	57.0	0.0								99.0	99.0	95.0	6/17 12時	15.0	6/18 2時
南薩	58.0	43.0	2.0								103.0	101.0	88.0	6/17 13時	20.0	6/17 18時
指宿	73.0	48.0	3.0								124.0	124.0	110.0	6/17 13時	25.0	6/17 18時
北薩	46.0	92.0	10.0								148.0	138.0	134.0	6/17 12時	26.0	6/18 7時
出水	48.0	45.0	0.0								93.0	92.0	90.0	6/17 11時	13.0	6/18 6時
甌島	44.0	49.0	0.0								93.0	93.0	92.0	6/17 10時	13.0	6/18 6時
姶良・伊佐	40.0	168.0	8.0								216.0	209.0	199.0	6/17 13時	37.0	6/18 8時
伊佐	40.0	84.0	16.0								140.0	124.0	121.0	6/17 13時	17.0	6/18 7時
大隅	44.0	105.0	6.0								155.0	155.0	138.0	6/17 13時	25.0	6/18 8時
曾於	54.0	103.0	6.0								163.0	159.0	148.0	6/17 14時	21.0	6/18 2時
熊毛支庁	80.0	45.0	3.0								128.0	123.0	119.0	6/17 20時	50.0	6/17 21時
屋久島	68.0	57.0	3.0								128.0	127.0	118.0	6/17 19時	22.0	6/17 22時
大島支庁	0.0	0.0	51.0								51.0	48.0	51.0	6/19 0時	30.0	6/19 1時
瀬戸内	0.0	0.0	62.0								62.0	61.0	62.0	6/19 0時	24.0	6/19 1時
喜界	0.0	0.0	18.0								18.0	16.0	18.0	6/19 0時	9.0	6/19 10時
徳之島	0.0	0.0	66.0								66.0	66.0	66.0	6/19 0時	27.0	6/19 8時
沖永良部	0.0	0.0	196.0								196.0	196.0	196.0	6/19 0時	75.0	6/19 7時

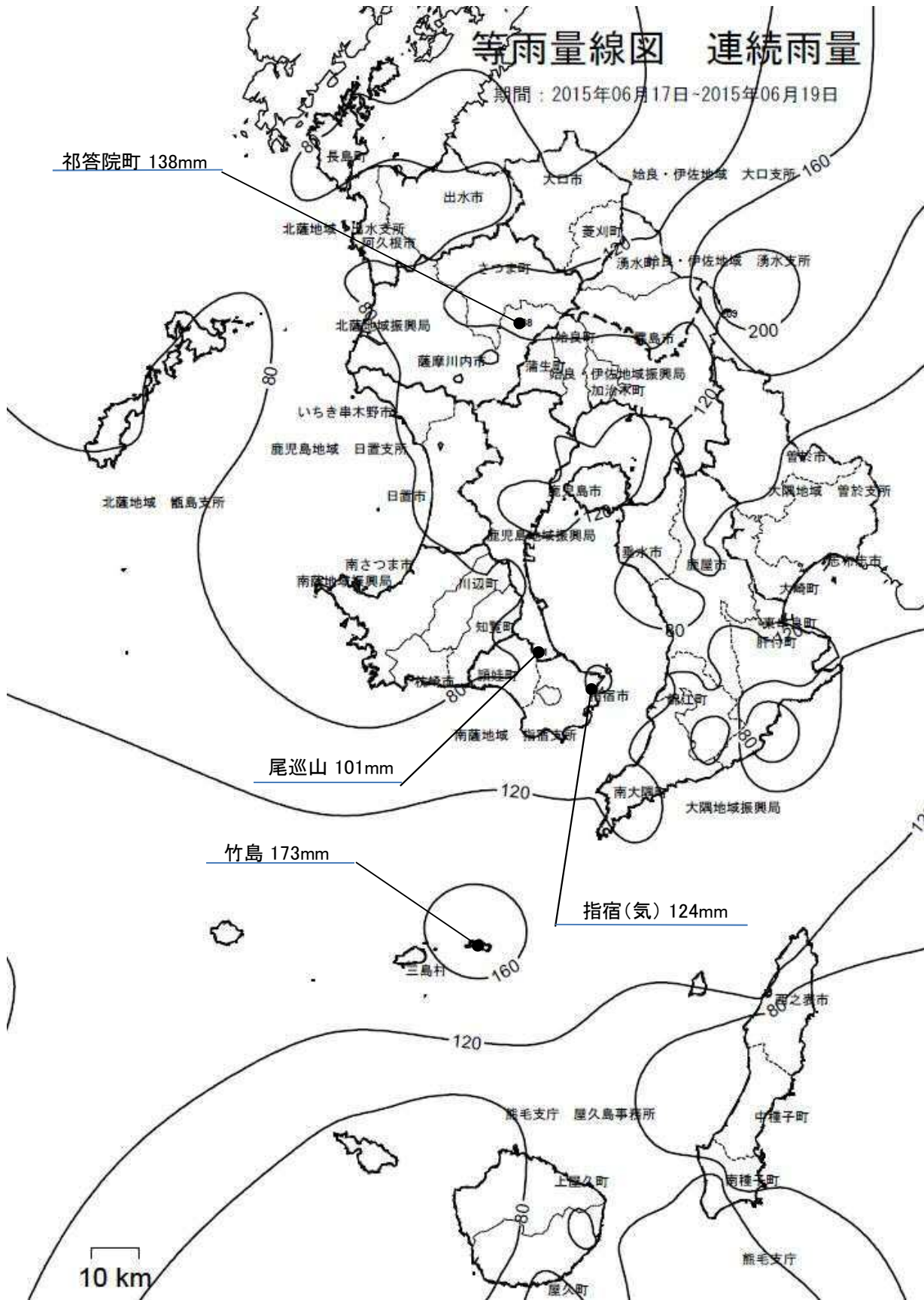
各地の降雨量(15210)

降水量mm



	鹿児島	日置	南薩	指宿	北薩	出水	甌島	始良・伊佐	大口	大隅	曾於	熊毛	屋久島	大島	瀬戸内	喜界	徳之島	沖永良部
● 最大時間雨量	34.0	15.0	20.0	25.0	26.0	13.0	13.0	37.0	17.0	25.0	21.0	50.0	22.0	30.0	24.0	9.0	27.0	75.0
■ 最大24時間雨量	142.0	95.0	88.0	110.0	134.0	90.0	92.0	199.0	121.0	138.0	148.0	119.0	118.0	51.0	62.0	18.0	66.0	196.0
▲ 連続雨量	173.0	99.0	101.0	124.0	138.0	92.0	93.0	209.0	124.0	155.0	159.0	123.0	127.0	48.0	61.0	16.0	66.0	196.0

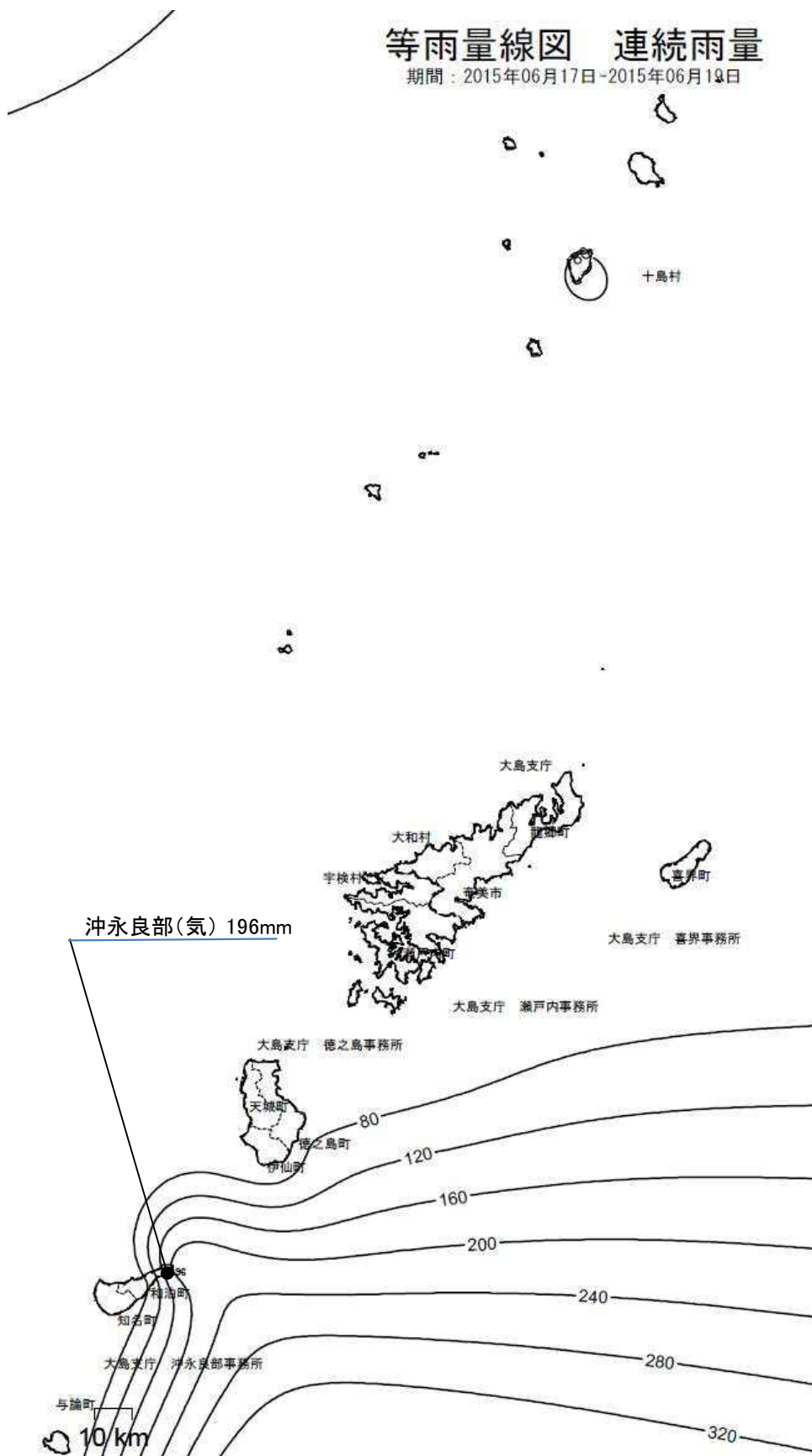
平成27年6月17日～平成27年6月19日 (15210)



平成27年6月17日～平成27年6月19日(15210)

等雨量線図 連続雨量

期間：2015年06月17日～2015年06月19日



(6) 6月22日～6月28日の梅雨前線豪雨(15220)

①気象概況

6月下旬は、梅雨前線が九州南部から奄美付近に停滞し、曇りや雨の日が多かった。

②被害状況

今回の梅雨前線豪雨による一般被害は、次のとおりである。

種 別	区 分	被 害
人 的 被 害 (人)	死 者	—
	負 傷 者	1
建 物 被 害 (棟)	全 壊	1
	半 壊	—
	一 部 損 壊	1
	床 上 浸 水	—
	床 下 浸 水	3
罹災世帯 (世帯)		1
罹災者数 (人)		2

③特記事項

県内の公共土木施設災害は 61 箇所、 1,330,400 千円の被害を受けた。

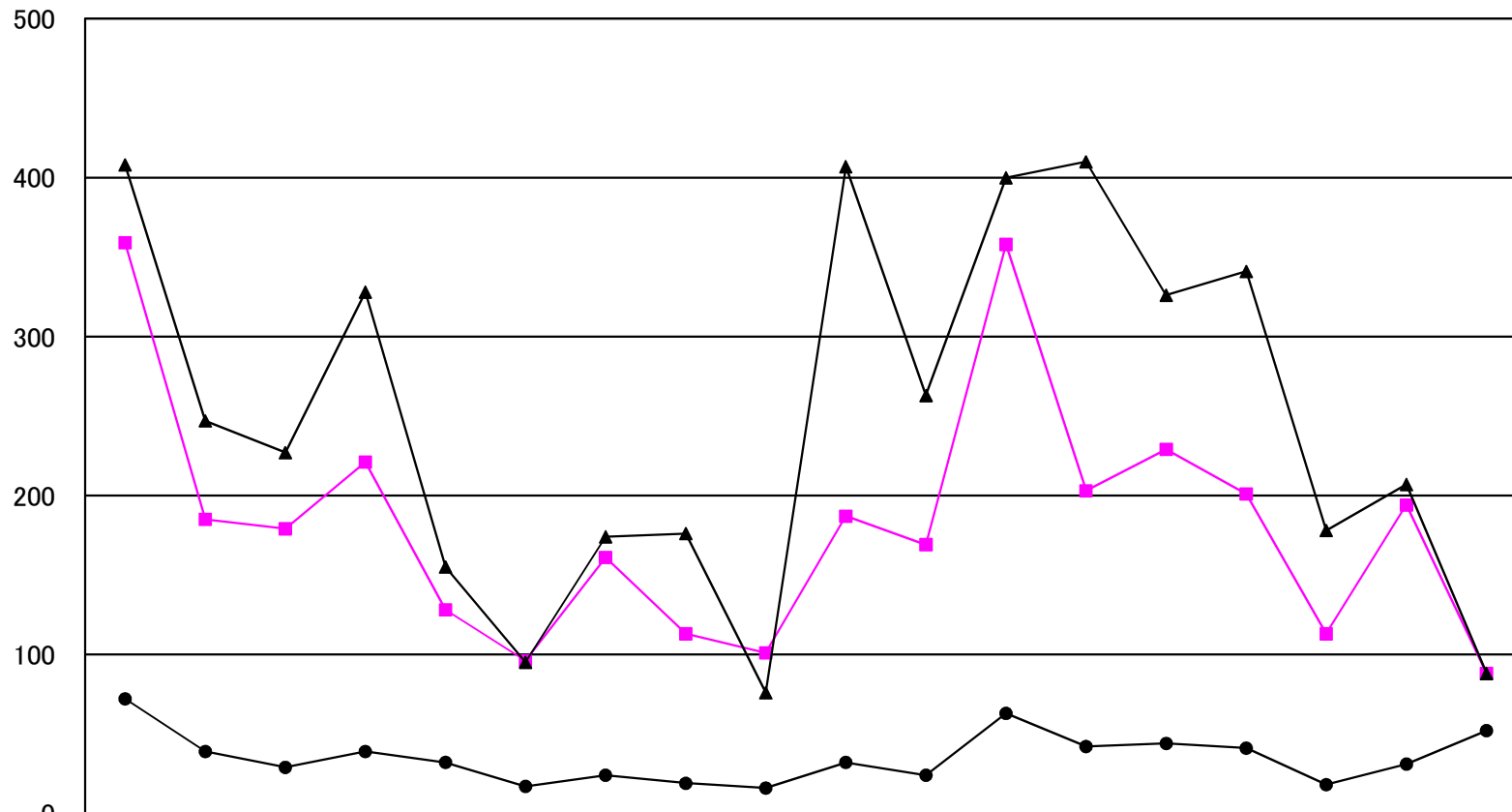
各地の降雨量

(1 5 2 2 0)

事務所名	日 雨 量										総雨量	連続雨量	最大24時間雨量		最大時間雨量	
	6月 22日	6月 23日	6月 24日	6月 25日	6月 26日	6月 27日	6月 28日	月 日	月 日	月 日	6月22日～ 6月28日	6月22日～ 6月28日	雨 量	起月日時	雨 量	起月日時
	0～24時 (mm)	0～24時 (mm)	0～24時 (mm)	0～24時 (mm)	0～24時 (mm)	0～24時 (mm)	0～24時 (mm)	0～24時	0～24時	0～24時	(mm)	(mm)	(mm)		(mm)	
鹿児島	20.0	44.0	69.0	337.0	3.0	28.0	46.0				547.0	408.0	359.0	6/24 20時	72.0	6/25 9時
日置	6.0	28.0	87.0	160.0	0.0	45.0	2.0				328.0	247.0	185.0	6/24 6時	39.0	6/25 5時
南薩	10.0	42.0	79.0	147.0	2.0	26.0	6.0				312.0	227.0	179.0	6/24 20時	29.0	6/25 6時
指宿	16.0	37.0	94.0	194.0	4.0	32.0	10.0				387.0	328.0	221.0	6/24 22時	39.0	6/25 6時
北薩	7.0	25.0	41.0	111.0	5.0	32.0	1.0				222.0	155.0	128.0	6/24 20時	32.0	6/25 5時
出水	5.0	29.0	46.0	78.0	0.0	29.0	1.0				188.0	95.0	96.0	6/24 19時	17.0	6/24 8時
甌島	9.0	33.0	55.0	119.0	0.0	38.0	3.0				257.0	174.0	161.0	6/24 16時	24.0	6/25 4時
姶良・伊佐	5.0	33.0	24.0	101.0	18.0	46.0	0.0				227.0	176.0	113.0	6/24 22時	19.0	6/25 0時
伊佐	5.0	34.0	40.0	88.0	20.0	26.0	1.0				214.0	76.0	101.0	6/24 22時	16.0	6/25 19時
大隅	14.0	35.0	116.0	160.0	21.0	65.0	10.0				421.0	407.0	187.0	6/24 7時	32.0	6/27 21時
曾於	11.0	31.0	94.0	121.0	17.0	18.0	8.0				300.0	263.0	169.0	6/24 7時	24.0	6/25 6時
熊毛支庁	11.0	15.0	50.0	349.0	1.0	1.0	62.0				489.0	400.0	358.0	6/24 20時	63.0	6/25 14時
屋久島	13.0	34.0	36.0	203.0	76.0	27.0	67.0				456.0	410.0	203.0	6/25 0時	42.0	6/25 3時
大島支庁	19.0	203.0	104.0	0.0	0.0	1.0	8.0				335.0	326.0	229.0	6/23 5時	44.0	6/23 16時
瀬戸内	40.0	151.0	151.0	0.0	0.0	0.0	0.0				342.0	341.0	201.0	6/23 15時	41.0	6/23 16時
喜界	27.0	92.0	59.0	4.0	0.0	0.0	0.0				182.0	178.0	113.0	6/23 5時	18.0	6/23 17時
徳之島	33.0	113.0	94.0	0.0	0.0	0.0	0.0				240.0	207.0	194.0	6/23 18時	31.0	6/23 19時
沖永良部	88.0	11.0	21.0	0.0	0.0	0.0	0.0				120.0	88.0	88.0	6/22 12時	52.0	6/22 12時

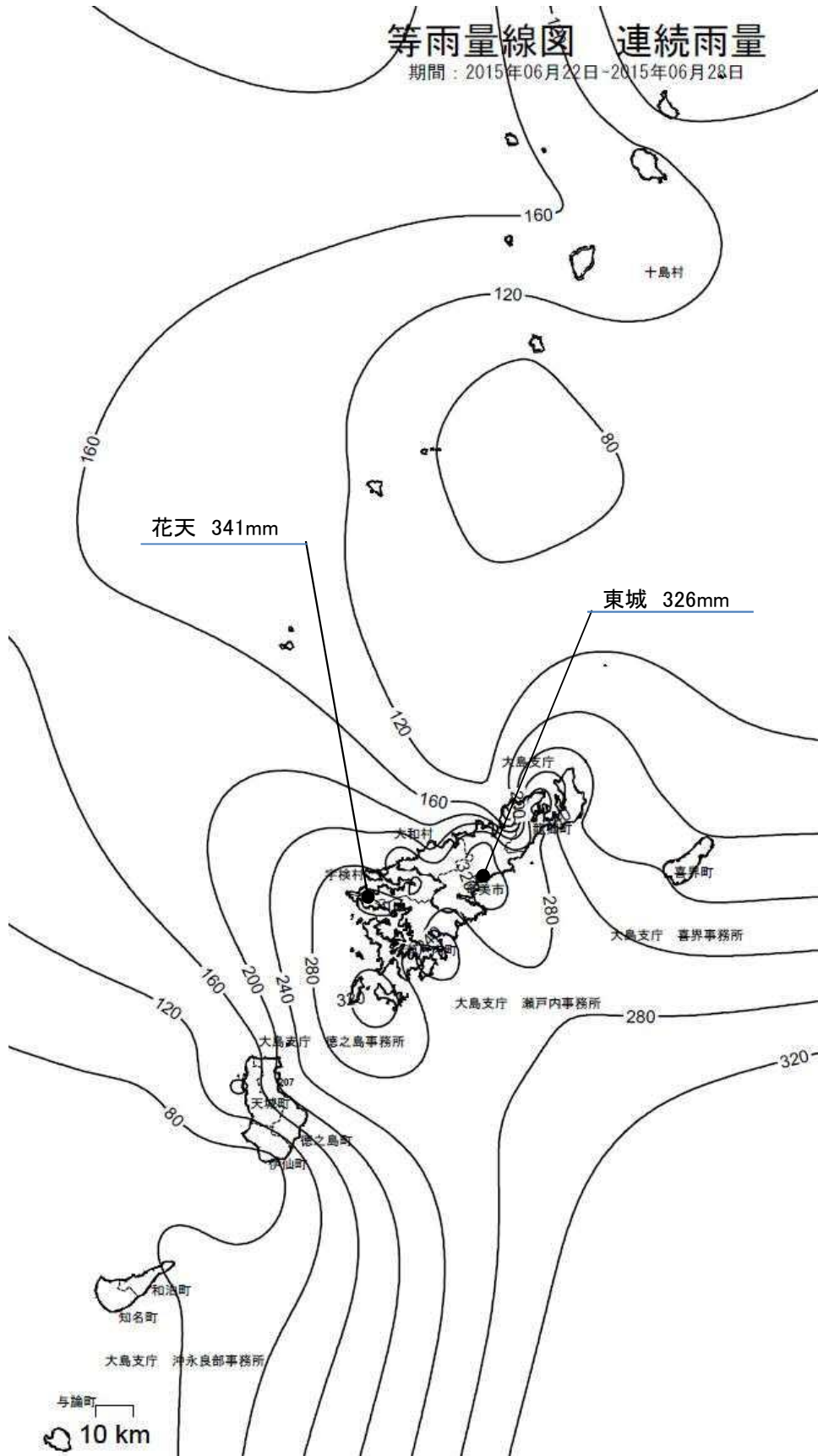
各地の降雨量(15220)

降水量mm



	鹿児島	日置	南薩	指宿	北薩	出水	甌島	始良・伊佐	大口	大隅	曾於	熊毛	屋久島	大島	瀬戸内	喜界	徳之島	沖永良部
● 最大時間雨量	72.0	39.0	29.0	39.0	32.0	17.0	24.0	19.0	16.0	32.0	24.0	63.0	42.0	44.0	41.0	18.0	31.0	52.0
■ 最大24時間雨量	359.0	185.0	179.0	221.0	128.0	96.0	161.0	113.0	101.0	187.0	169.0	358.0	203.0	229.0	201.0	113.0	194.0	88.0
▲ 連続雨量	408.0	247.0	227.0	328.0	155.0	95.0	174.0	176.0	76.0	407.0	263.0	400.0	410.0	326.0	341.0	178.0	207.0	88.0

平成27年6月22日～平成27年6月28日 (15220)



(7) 6月29日～7月6日の梅雨前線豪雨(15230)
(6/29～6/30, 7/1～7/6)

①気象概況

6月下旬は、奄美地方では梅雨前線や湿った気流の影響を受け、大雨となった所があった。

7月上旬は、薩摩・大隅、種子島・屋久島地方では梅雨前線が九州南岸付近に停滞し、大雨となった所があった。

②被害状況

今回の梅雨前線豪雨による一般被害は、次のとおりである。

種 別	区 分	被 害
人 的 被 害 (人)	死 者	—
	負 傷 者	—
建 物 被 害 (棟)	全 壊	—
	半 壊	—
	一 部 損 壊	—
	床 上 浸 水	—
	床 下 浸 水	6
罹災世帯 (世帯)		—
罹災者数 (人)		—

③特記事項

県内の公共土木施設災害は 14 箇所、 211,593 千円の被害を受けた。

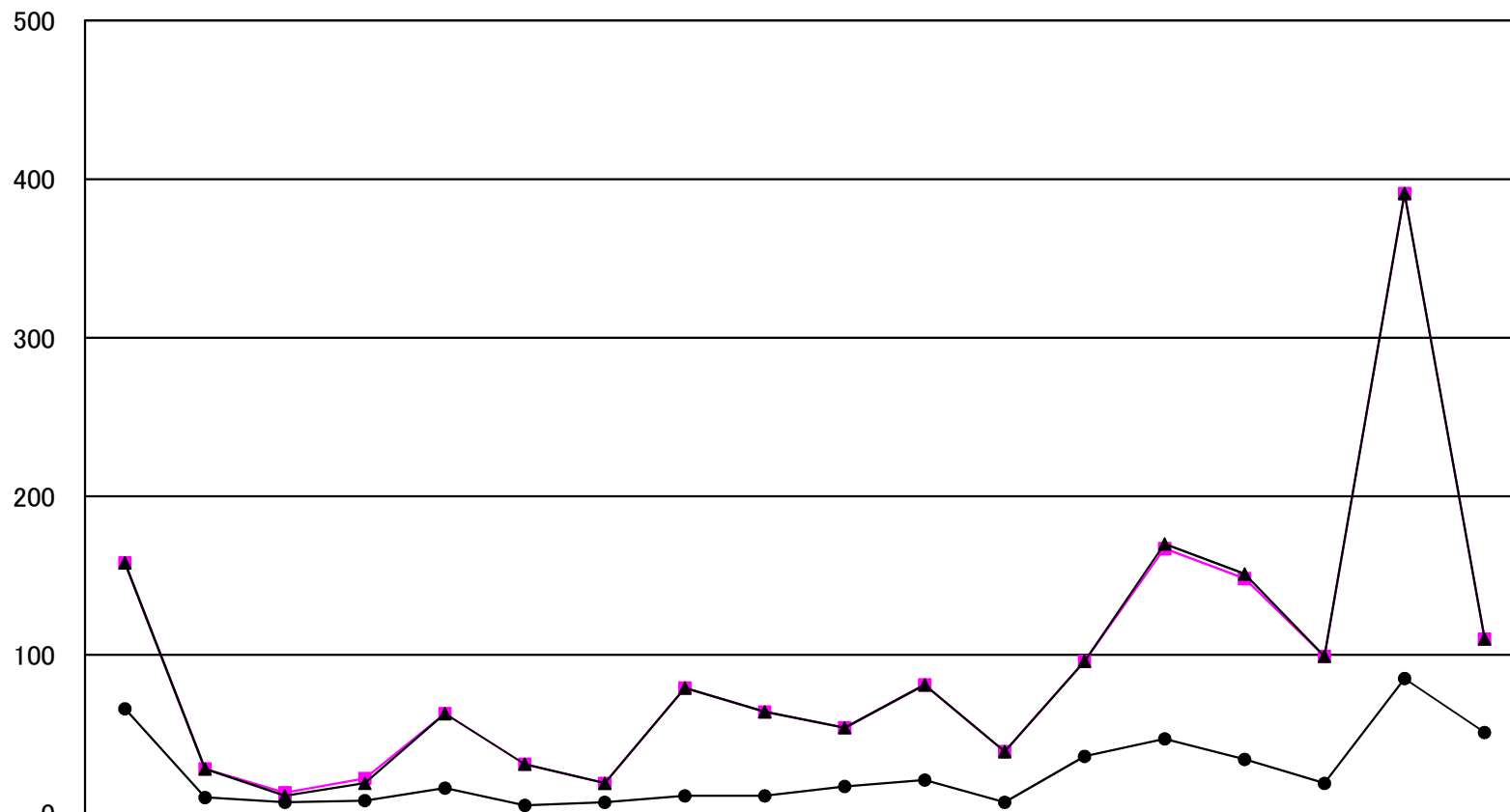
各地の降雨量

(1 5 2 3 0)

事務所名	日 雨 量										総雨量	連続雨量	最大24時間雨量		最大時間雨量	
	6月 29日	6月 30日	月 日	月 日	月 日	月 日	月 日	月 日	月 日	月 日	6月29日～ 6月30日	6月29日～ 6月30日	雨 量	起月日時	雨 量	起月日時
	0～24時 (mm)	0～24時 (mm)	0～24時	0～24時	0～24時	0～24時	0～24時	0～24時	0～24時	0～24時	(mm)	(mm)	(mm)		(mm)	
鹿児島	0.0	158.0									158.0	158.0	158.0	6/30 0時	66.0	6/30 7時
日置	0.0	28.0									28.0	28.0	28.0	6/30 0時	10.0	6/30 13時
南薩	0.0	13.0									13.0	11.0	13.0	6/30 0時	7.0	6/30 11時
指宿	0.0	22.0									22.0	19.0	22.0	6/30 0時	8.0	6/30 13時
北薩	0.0	63.0									63.0	63.0	63.0	6/30 0時	16.0	6/30 10時
出水	0.0	31.0									31.0	31.0	31.0	6/30 0時	5.0	6/30 16時
甌島	0.0	19.0									19.0	19.0	19.0	6/30 0時	7.0	6/30 9時
始良・伊佐	0.0	79.0									79.0	79.0	79.0	6/30 0時	11.0	6/30 11時
伊佐	0.0	64.0									64.0	64.0	64.0	6/30 0時	11.0	6/30 16時
大隅	0.0	54.0									54.0	54.0	54.0	6/30 0時	17.0	6/30 17時
曾於	0.0	81.0									81.0	81.0	81.0	6/30 0時	21.0	6/30 21時
熊毛支庁	0.0	39.0									39.0	39.0	39.0	6/30 0時	7.0	6/30 10時
屋久島	1.0	96.0									97.0	96.0	96.0	6/30 0時	36.0	6/30 10時
大島支庁	166.0	4.0									170.0	170.0	167.0	6/29 3時	47.0	6/29 12時
瀬戸内	145.0	6.0									151.0	151.0	148.0	6/29 3時	34.0	6/29 7時
喜界	99.0	4.0									103.0	99.0	99.0	6/29 3時	19.0	6/29 3時
徳之島	390.0	1.0									391.0	391.0	391.0	6/29 6時	85.0	6/29 18時
沖永良部	110.0	0.0									110.0	110.0	110.0	6/29 9時	51.0	6/29 13時

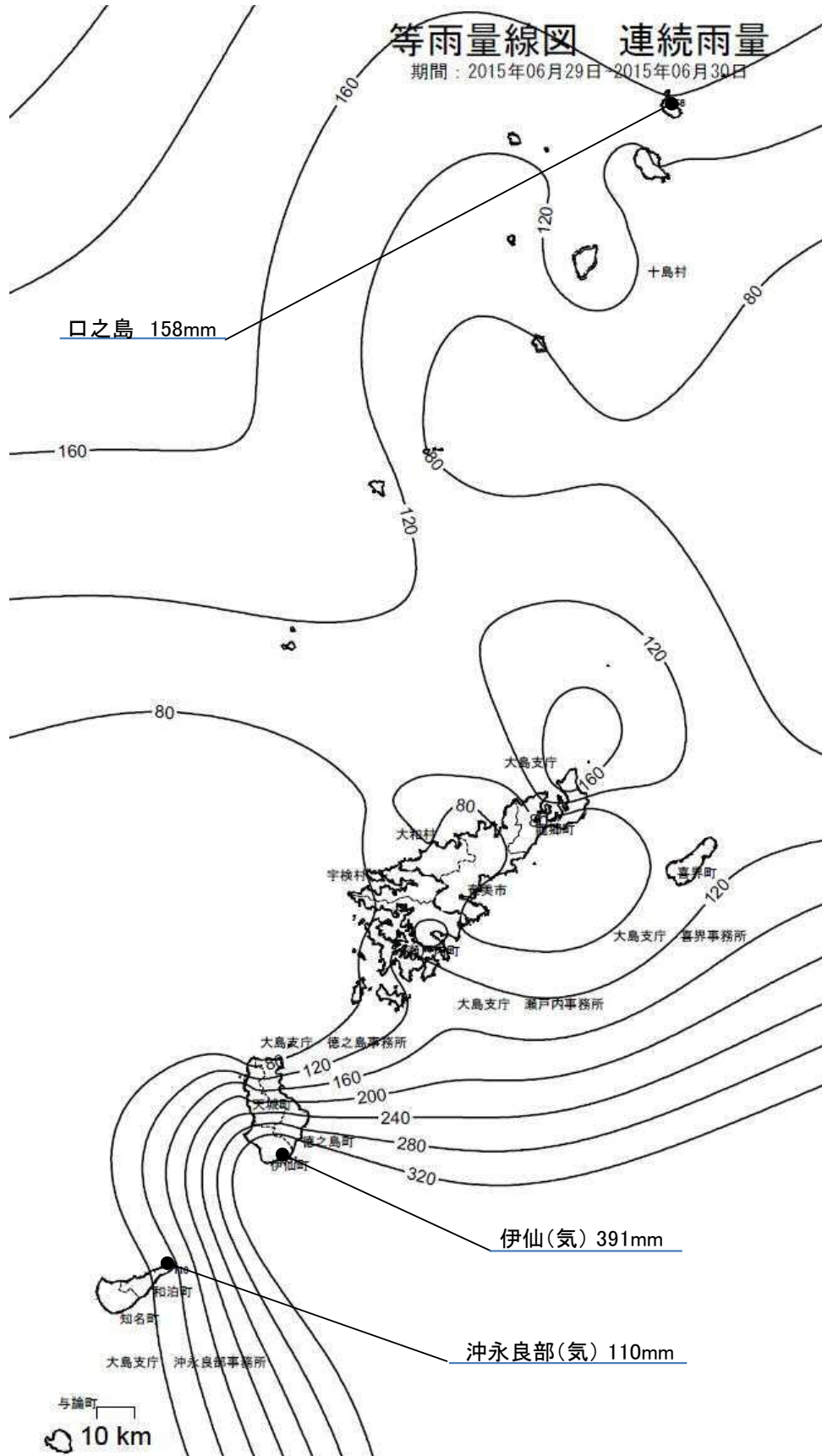
各地の降雨量(15230)

降水量mm



地点	鹿児島	日置	南薩	指宿	北薩	出水	甌島	始良・伊佐	大口	大隅	曾於	熊毛	屋久島	大島	瀬戸内	喜界	徳之島	沖永良部
● 最大時間雨量	66.0	10.0	7.0	8.0	16.0	5.0	7.0	11.0	11.0	17.0	21.0	7.0	36.0	47.0	34.0	19.0	85.0	51.0
■ 最大24時間雨量	158.0	28.0	13.0	22.0	63.0	31.0	19.0	79.0	64.0	54.0	81.0	39.0	96.0	167.0	148.0	99.0	391.0	110.0
▲ 連続雨量	158.0	28.0	11.0	19.0	63.0	31.0	19.0	79.0	64.0	54.0	81.0	39.0	96.0	170.0	151.0	99.0	391.0	110.0

平成27年6月29日～平成27年6月30日(15230)



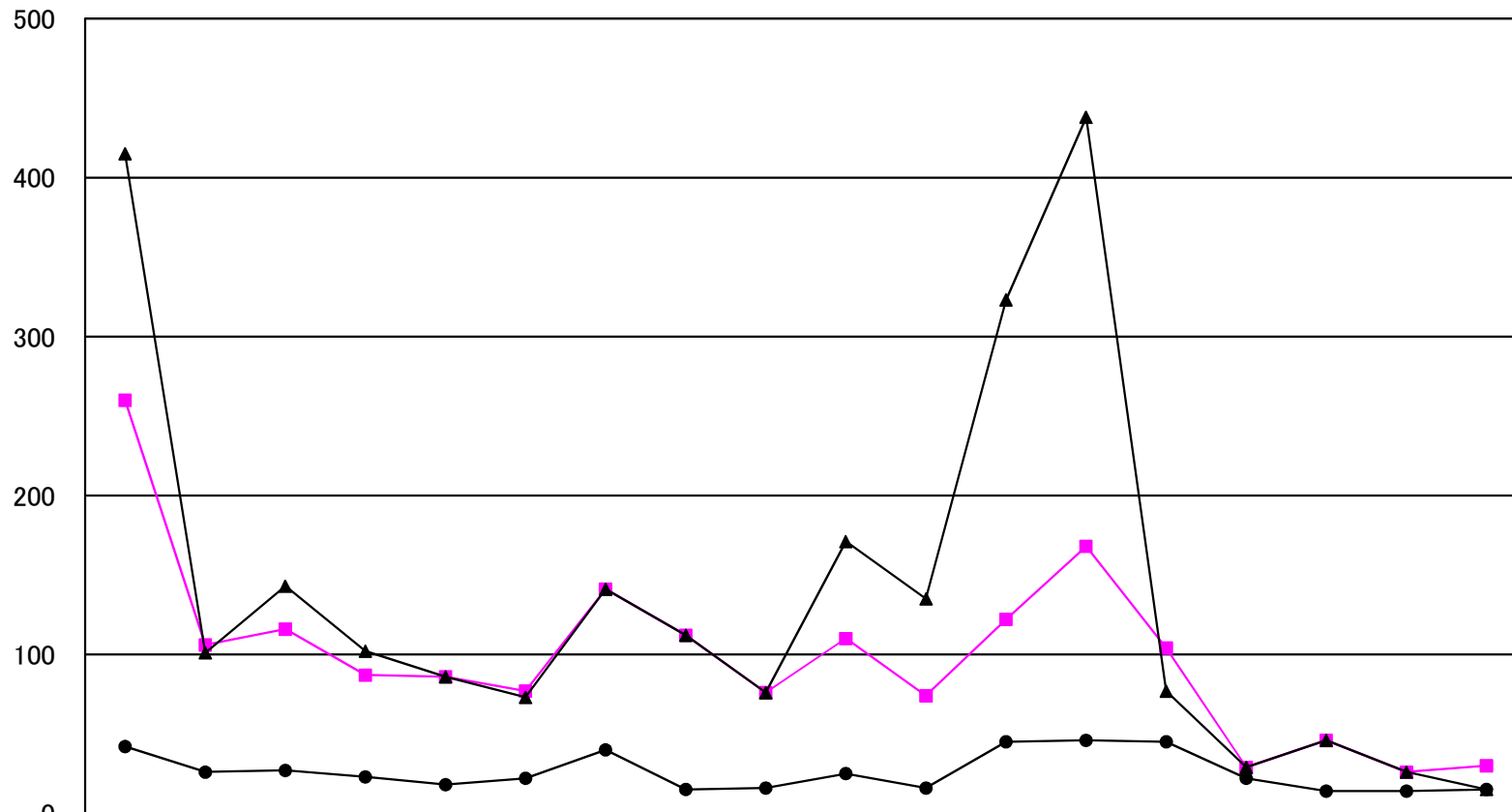
各地の降雨量

(1 5 2 3 0)

事務所名	日 雨 量										総雨量	連続雨量	最大24時間雨量		最大時間雨量	
	7月 1日	7月 2日	7月 3日	7月 4日	7月 5日	7月 6日	月 日	月 日	月 日	月 日	7月1日~ 7月6日	7月1日~ 7月6日	雨 量	起月日時	雨 量	起月日時
	0~24時 (mm)	0~24時 (mm)	0~24時 (mm)	0~24時 (mm)	0~24時 (mm)	0~24時 (mm)	0~24時	0~24時	0~24時	0~24時	(mm)	(mm)	(mm)		(mm)	
鹿児島	67.0	246.0	77.0	92.0	18.0	19.0					519.0	415.0	260.0	7/2 4時	42.0	7/2 8時
日置	52.0	70.0	1.0	35.0	22.0	101.0					281.0	101.0	106.0	7/5 20時	26.0	7/6 6時
南薩	27.0	114.0	3.0	41.0	18.0	107.0					310.0	143.0	116.0	7/1 23時	27.0	7/2 14時
指宿	22.0	77.0	4.0	44.0	20.0	69.0					236.0	102.0	87.0	7/5 15時	23.0	7/6 3時
北薩	34.0	86.0	0.0	39.0	35.0	66.0					260.0	86.0	86.0	7/2 4時	18.0	7/6 15時
出水	77.0	42.0	0.0	25.0	13.0	44.0					201.0	73.0	77.0	7/1 0時	22.0	7/1 7時
甌島	36.0	79.0	0.0	30.0	24.0	141.0					310.0	141.0	141.0	7/6 0時	40.0	7/6 17時
姶良・伊佐	50.0	106.0	7.0	51.0	35.0	64.0					313.0	112.0	112.0	7/2 10時	15.0	7/1 7時
伊佐	61.0	75.0	1.0	39.0	30.0	45.0					251.0	76.0	76.0	7/2 10時	16.0	7/1 6時
大隅	34.0	99.0	3.0	53.0	19.0	99.0					307.0	171.0	110.0	7/5 18時	25.0	7/6 5時
曾於	16.0	67.0	11.0	54.0	17.0	64.0					229.0	135.0	74.0	7/5 18時	16.0	7/6 5時
熊毛支庁	64.0	65.0	99.0	95.0	5.0	2.0					330.0	323.0	122.0	7/2 19時	45.0	7/1 10時
屋久島	46.0	98.0	98.0	168.0	24.0	16.0					450.0	438.0	168.0	7/4 0時	46.0	7/3 7時
大島支庁	0.0	22.0	80.0	28.0	9.0	0.0					139.0	77.0	104.0	7/3 20時	45.0	7/3 22時
瀬戸内	0.0	27.0	4.0	12.0	0.0	0.0					43.0	29.0	29.0	7/2 21時	22.0	7/2 21時
喜界	0.0	0.0	3.0	18.0	28.0	0.0					49.0	46.0	46.0	7/4 19時	14.0	7/4 22時
徳之島	0.0	0.0	2.0	12.0	14.0	0.0					28.0	26.0	26.0	7/4 17時	14.0	7/5 0時
沖永良部	0.0	15.0	15.0	12.0	10.0	0.0					52.0	15.0	30.0	7/2 23時	15.0	7/2 23時

各地の降雨量(15230)

降水量mm

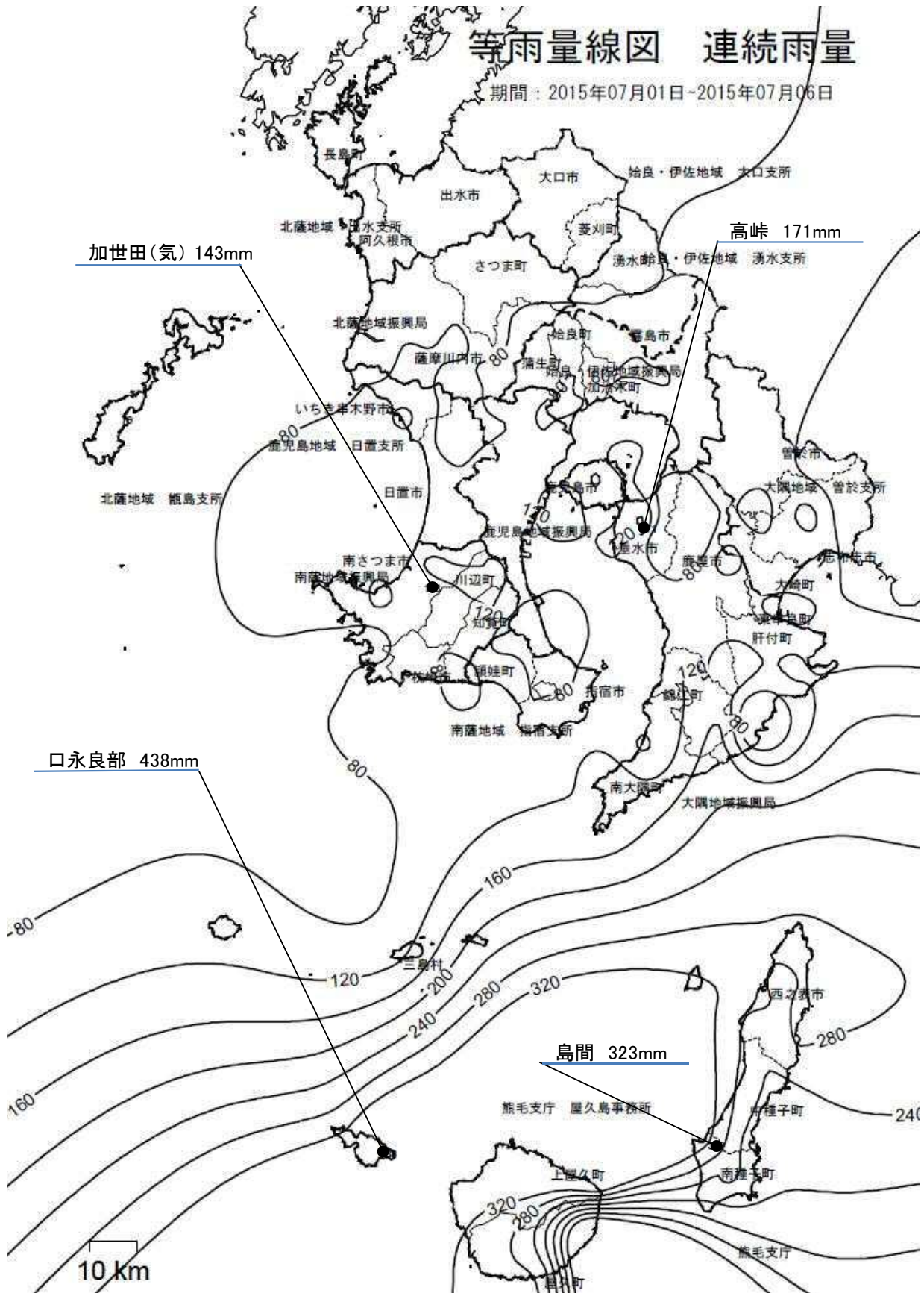


	鹿兒島	日置	南薩	指宿	北薩	出水	甌島	始良・伊佐	大口	大隅	曾於	熊毛	屋久島	大島	瀬戸内	喜界	徳之島	沖永良部
● 最大時間雨量	42.0	26.0	27.0	23.0	18.0	22.0	40.0	15.0	16.0	25.0	16.0	45.0	46.0	45.0	22.0	14.0	14.0	15.0
■ 最大24時間雨量	260.0	106.0	116.0	87.0	86.0	77.0	141.0	112.0	76.0	110.0	74.0	122.0	168.0	104.0	29.0	46.0	26.0	30.0
▲ 連続雨量	415.0	101.0	143.0	102.0	86.0	73.0	141.0	112.0	76.0	171.0	135.0	323.0	438.0	77.0	29.0	46.0	26.0	15.0

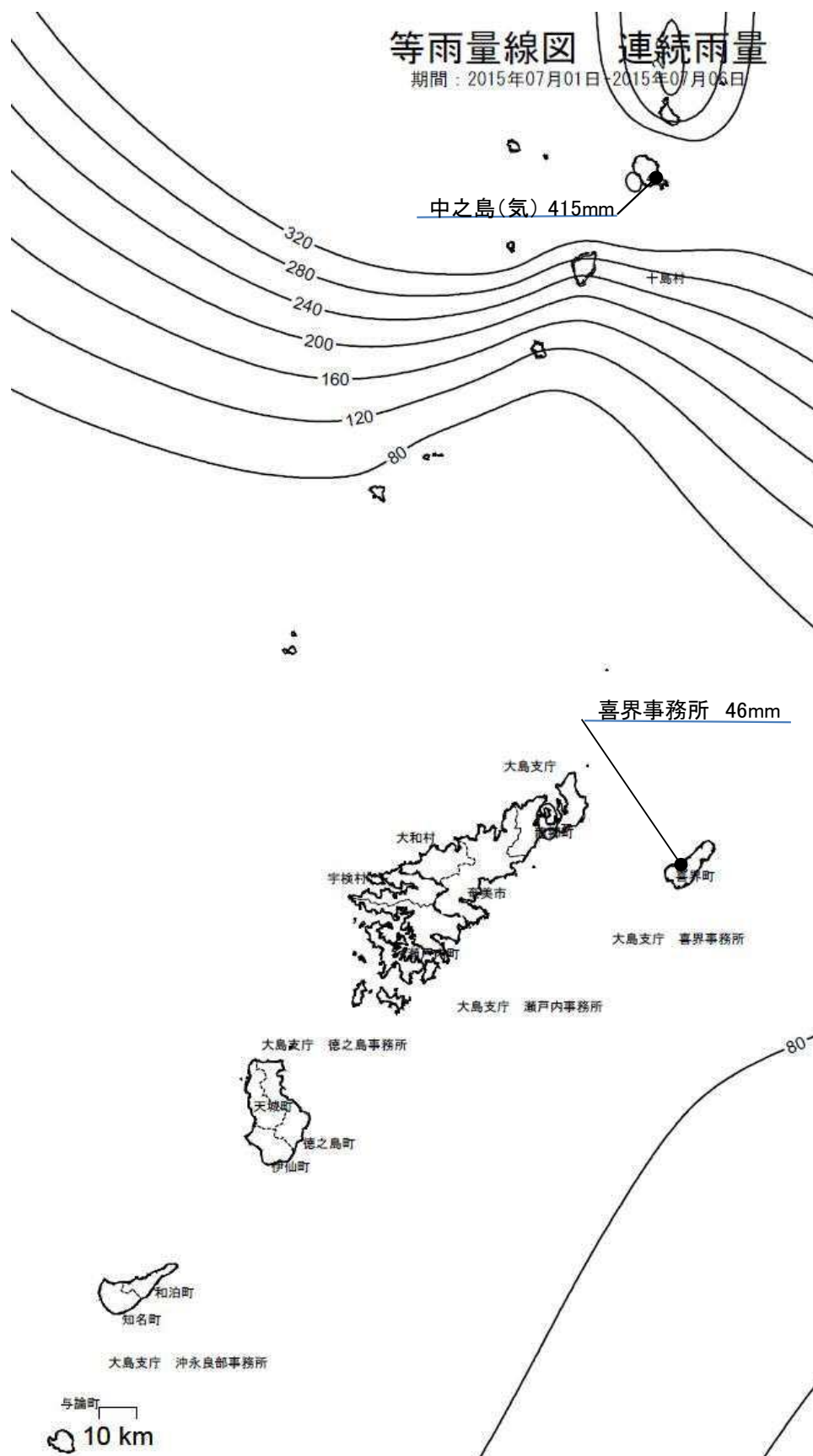
平成27年7月1日～平成27年7月6日 (15230)

等雨量線図 連続雨量

期間：2015年07月01日～2015年07月06日



平成27年7月1日～平成27年7月6日 (15230)



(8) 7月12日～7月13日の梅雨前線豪雨(15250)

①気象概況

薩摩・大隅地方，種子島・屋久島地方では，湿った気流の影響で大雨となった所があった。

②被害状況

今回の梅雨前線豪雨による一般被害は，次のとおりである。

種 別	区 分	被 害
人 的 被 害 (人)	死 者	—
	負 傷 者	—
建 物 被 害 (棟)	全 壊	—
	半 壊	—
	一 部 損 壊	—
	床 上 浸 水	—
	床 下 浸 水	—
罹災世帯 (世帯)		—
罹災者数 (人)		—

③特記事項

県内の公共土木施設災害は 7 箇所， 22,926 千円の被害を受けた。

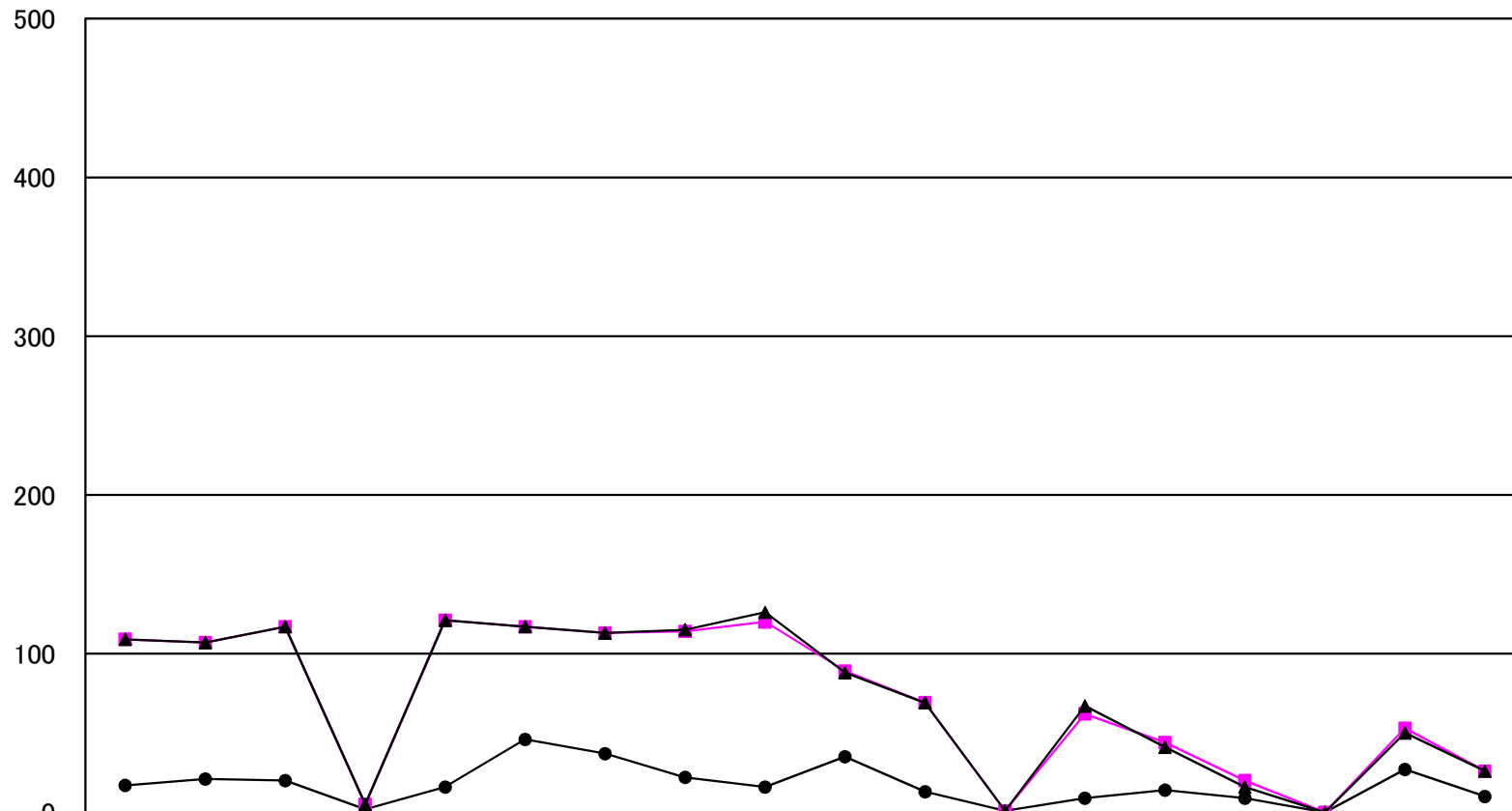
各地の降雨量

(1 5 2 5 0)

事務所名	日 雨 量										総雨量	連続雨量	最大24時間雨量		最大時間雨量	
	7月 12日	7月 13日	月 日	月 日	月 日	月 日	月 日	月 日	月 日	月 日	7月12日~ 7月13日	7月12日~ 7月13日	雨 量	起月日時	雨 量	起月日時
	0~24時 (mm)	0~24時 (mm)	0~24時	0~24時	0~24時	0~24時	0~24時	0~24時	0~24時	0~24時	(mm)	(mm)	(mm)		(mm)	
鹿児島	0.0	109.0									109.0	109.0	109.0	7/13 0時	17.0	7/13 8時
日置	1.0	106.0									107.0	107.0	107.0	7/12 22時	21.0	7/13 15時
南薩	0.0	117.0									117.0	117.0	117.0	7/13 7時	20.0	7/13 11時
指宿	0.0	5.0									5.0	5.0	5.0	7/13 11時	2.0	7/13 18時
北薩	0.0	121.0									121.0	121.0	121.0	7/13 0時	16.0	7/13 6時
出水	0.0	117.0									117.0	117.0	117.0	7/13 0時	46.0	7/13 5時
甌島	2.0	113.0									115.0	113.0	113.0	7/13 3時	37.0	7/13 5時
始良・伊佐	2.0	113.0									115.0	115.0	114.0	7/12 23時	22.0	7/13 13時
伊佐	6.0	120.0									126.0	126.0	120.0	7/13 0時	16.0	7/13 16時
大隅	1.0	89.0									90.0	88.0	89.0	7/13 2時	35.0	7/13 14時
曾於	3.0	69.0									72.0	69.0	69.0	7/13 0時	13.0	7/13 17時
熊毛支庁	1.0	0.0									1.0	1.0	1.0	7/12 1時	1.0	7/12 1時
屋久島	51.0	16.0									67.0	67.0	62.0	7/12 9時	9.0	7/12 11時
大島支庁	44.0	0.0									44.0	41.0	44.0	7/12 0時	14.0	7/12 19時
瀬戸内	20.0	0.0									20.0	16.0	20.0	7/12 0時	9.0	7/12 19時
喜界	0.0	0.0									0.0	0.0	0.0	—	0.0	—
徳之島	53.0	1.0									54.0	50.0	53.0	7/12 0時	27.0	7/12 18時
沖永良部	26.0	0.0									26.0	26.0	26.0	7/12 3時	10.0	7/12 14時

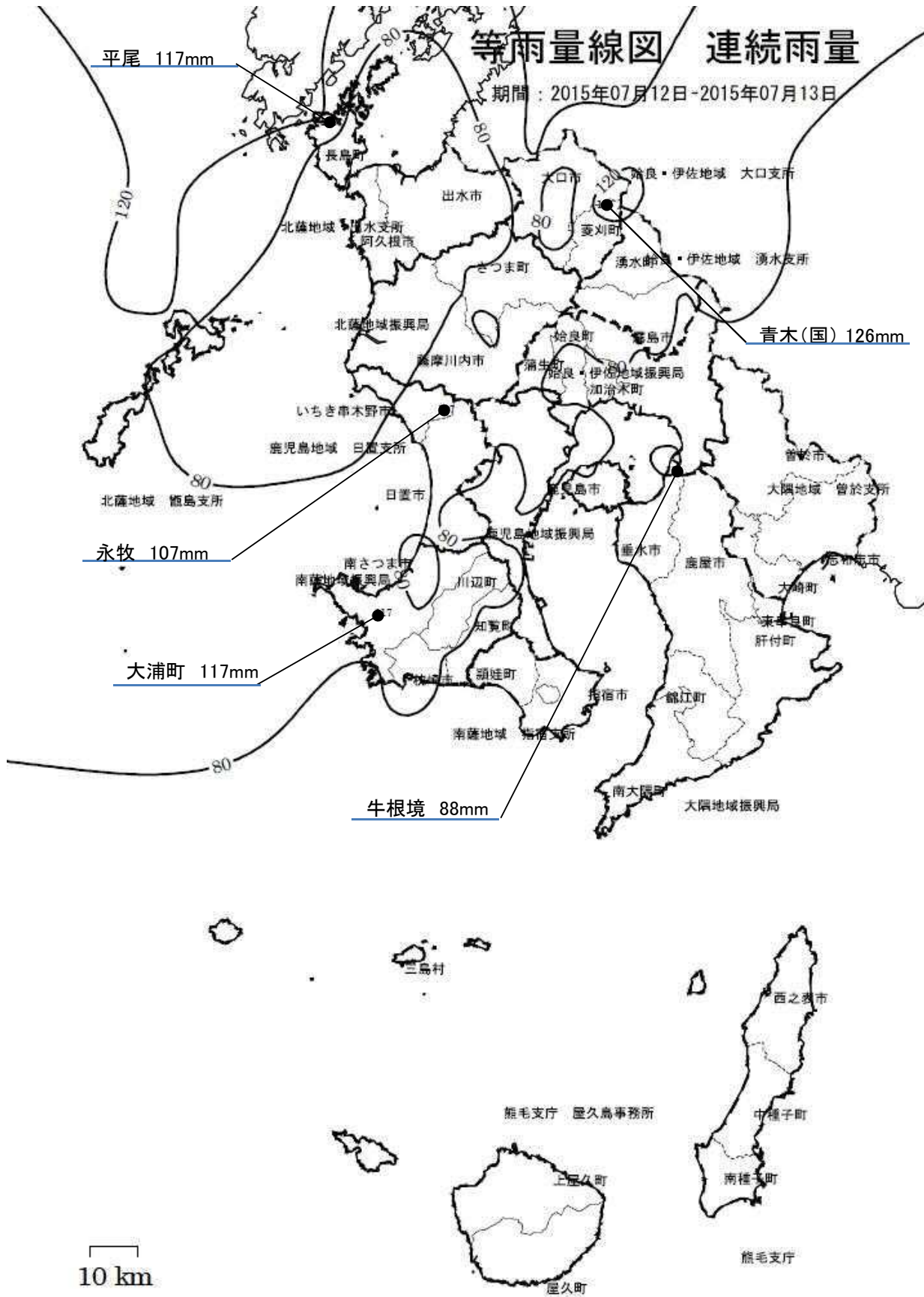
各地の降雨量(15250)

降水量mm



	鹿児島	日置	南薩	指宿	北薩	出水	甌島	始良・伊佐	大口	大隅	曾於	熊毛	屋久島	大島	瀬戸内	喜界	徳之島	沖永良部
● 最大時間雨量	17.0	21.0	20.0	2.0	16.0	46.0	37.0	22.0	16.0	35.0	13.0	1.0	9.0	14.0	9.0	0.0	27.0	10.0
■ 最大24時間雨量	109.0	107.0	117.0	5.0	121.0	117.0	113.0	114.0	120.0	89.0	69.0	1.0	62.0	44.0	20.0	0.0	53.0	26.0
▲ 連続雨量	109.0	107.0	117.0	5.0	121.0	117.0	113.0	115.0	126.0	88.0	69.0	1.0	67.0	41.0	16.0	0.0	50.0	26.0

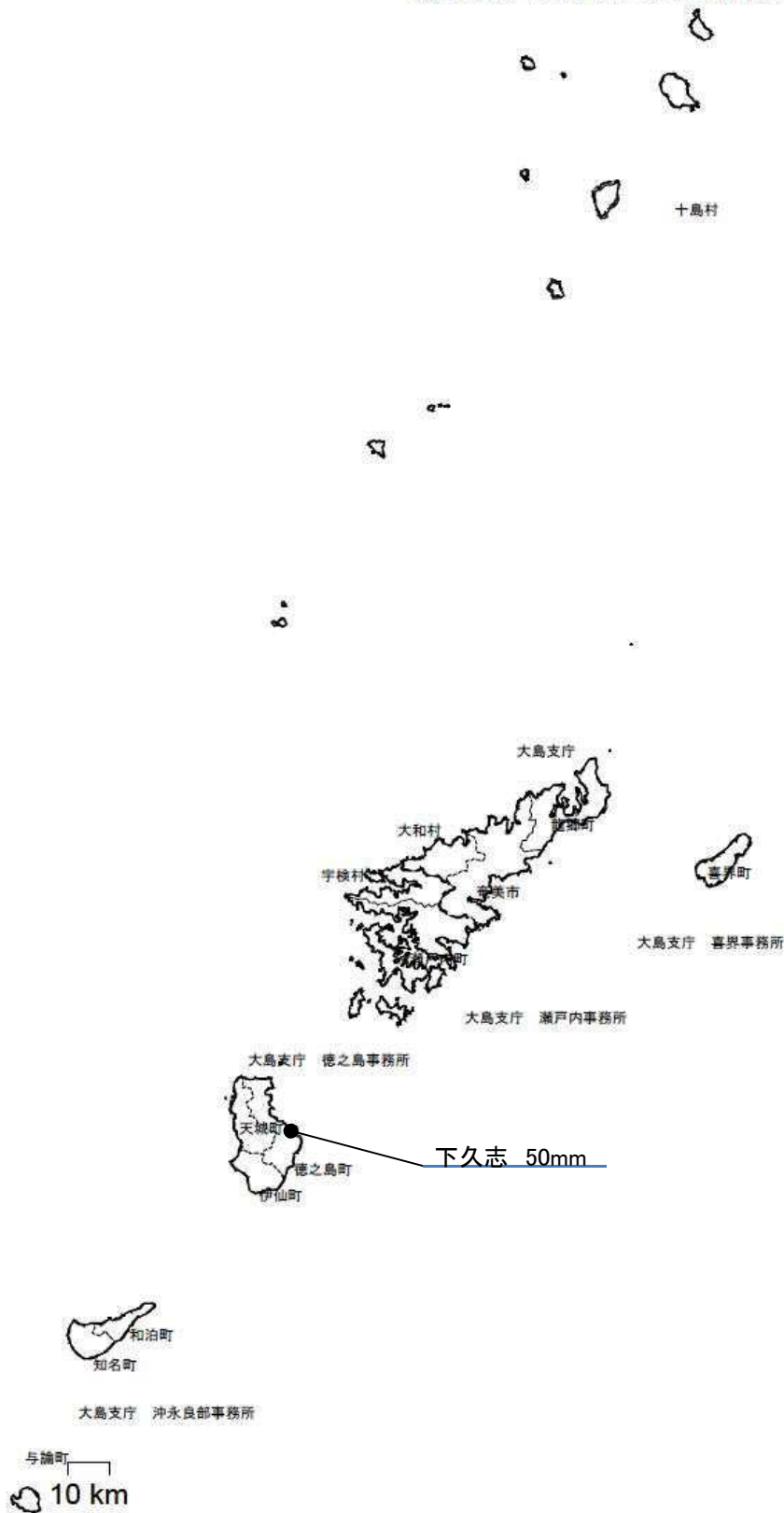
平成27年7月12日～平成27年7月13日 (15250)



平成27年7月12日～平成27年7月13日(15250)

等雨量線図 連続雨量

期間：2015年07月12日-2015年07月13日



(9) 7月18日～7月23日の豪雨(15265)

①気象概況

薩摩・大隅地方，種子島・屋久島地方では，湿った気流の影響で大雨となった所があった。

奄美地方は7月6日頃，九州南部は7月14日頃梅雨明けした。

②被害状況

今回の豪雨による一般被害は，次のとおりである。

種 別	区 分	被 害
人 的 被 害 (人)	死 者	—
	負 傷 者	—
建 物 被 害 (棟)	全 壊	1
	半 壊	1
	一 部 損 壊	—
	床 上 浸 水	—
	床 下 浸 水	8
罹災世帯 (世帯)		2
罹災者数 (人)		3

③特記事項

県内の公共土木施設災害は 60 箇所， 767,742 千円の被害を受けた。

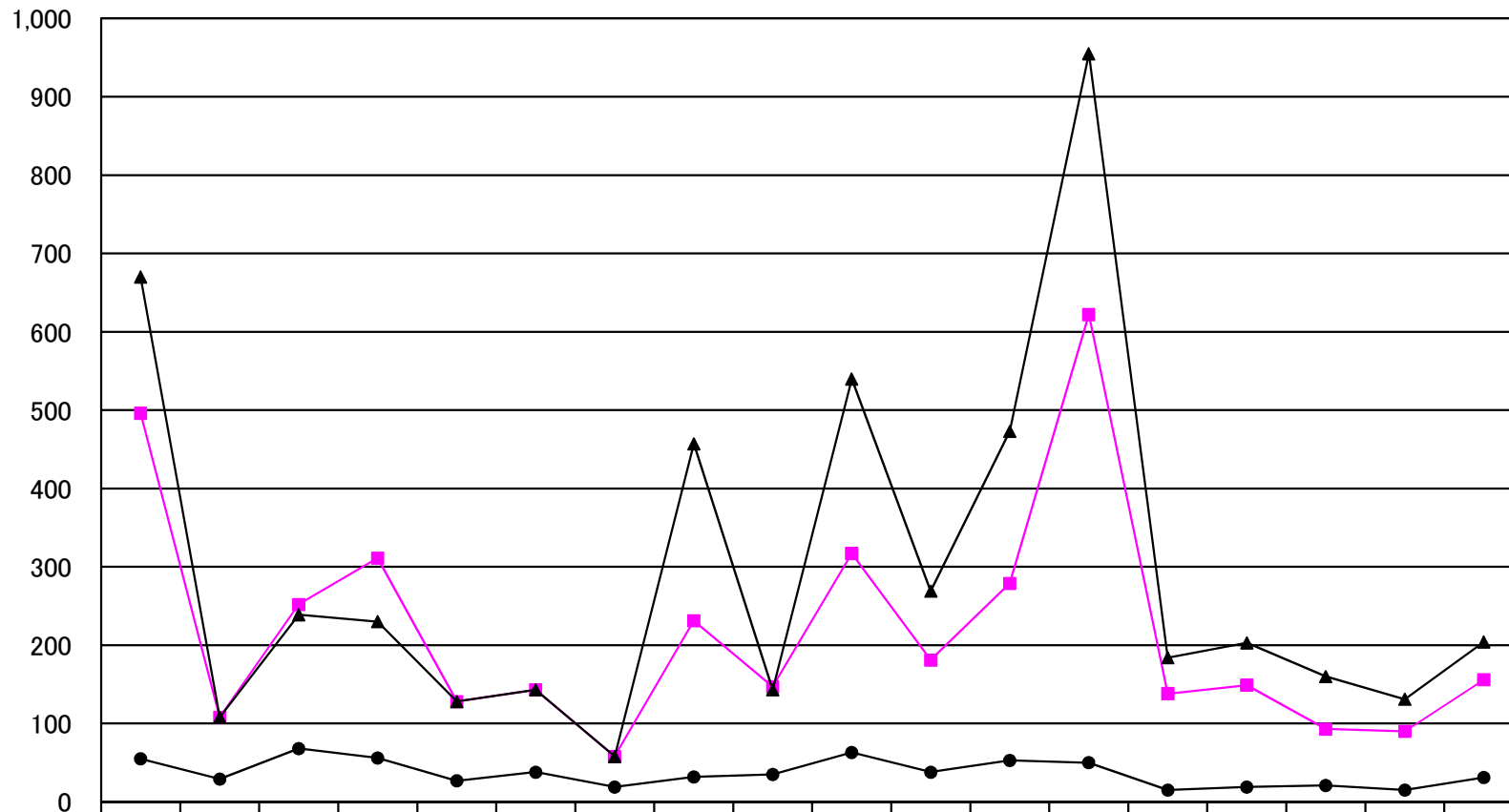
各地の降雨量

(15265)

事務所名	日 雨 量										総雨量	連続雨量	最大24時間雨量		最大時間雨量	
	7月 18日	7月 19日	7月 20日	7月 21日	7月 22日	7月 23日	月 日	月 日	月 日	月 日	7月18日~ 7月23日	7月18日~ 7月23日	雨 量	起月日時	雨 量	起月日時
	0~24時 (mm)	0~24時 (mm)	0~24時 (mm)	0~24時 (mm)	0~24時 (mm)	0~24時 (mm)	0~24時	0~24時	0~24時	0~24時	(mm)	(mm)	(mm)		(mm)	
鹿児島	0.0	13.0	399.0	260.0	0.0	0.0					672.0	670.0	496.0	7/20 5時	55.0	7/20 19時
日置	0.0	1.0	41.0	78.0	31.0	0.0					151.0	108.0	108.0	7/21 16時	29.0	7/21 18時
南薩	1.0	6.0	110.0	206.0	56.0	0.0					379.0	239.0	252.0	7/21 2時	68.0	7/21 19時
指宿	0.0	1.0	64.0	311.0	30.0	1.0					407.0	230.0	311.0	7/21 0時	56.0	7/21 1時
北薩	0.0	1.0	37.0	78.0	50.0	1.0					167.0	128.0	128.0	7/21 17時	27.0	7/21 19時
出水	0.0	1.0	10.0	84.0	59.0	0.0					154.0	143.0	143.0	7/21 17時	38.0	7/21 22時
甌島	0.0	1.0	19.0	44.0	15.0	0.0					79.0	58.0	58.0	7/21 16時	19.0	7/21 17時
姶良・伊佐	9.0	59.0	86.0	145.0	158.0	4.0					461.0	457.0	231.0	7/21 6時	32.0	7/22 5時
伊佐	1.0	6.0	28.0	77.0	74.0	2.0					188.0	143.0	147.0	7/21 18時	35.0	7/22 4時
大隅	0.0	10.0	186.0	224.0	120.0	1.0					541.0	540.0	317.0	7/20 5時	63.0	7/22 0時
曾於	12.0	11.0	34.0	103.0	127.0	3.0					290.0	269.0	181.0	7/21 7時	38.0	7/22 3時
熊毛支庁	11.0	9.0	167.0	216.0	90.0	0.0					493.0	473.0	279.0	7/21 3時	53.0	7/21 22時
屋久島	14.0	80.0	443.0	372.0	64.0	0.0					973.0	955.0	622.0	7/20 7時	50.0	7/21 3時
大島支庁	1.0	29.0	74.0	90.0	0.0	0.0					194.0	184.0	138.0	7/20 11時	15.0	7/21 4時
瀬戸内	3.0	36.0	71.0	96.0	0.0	0.0					206.0	203.0	149.0	7/20 13時	19.0	7/20 17時
喜界	3.0	39.0	89.0	32.0	0.0	0.0					163.0	160.0	93.0	7/19 17時	21.0	7/20 5時
徳之島	0.0	13.0	71.0	47.0	0.0	0.0					131.0	131.0	90.0	7/20 3時	15.0	7/20 3時
沖永良部	0.0	140.0	64.0	0.0	0.0	0.0					204.0	204.0	156.0	7/19 10時	31.0	7/19 13時

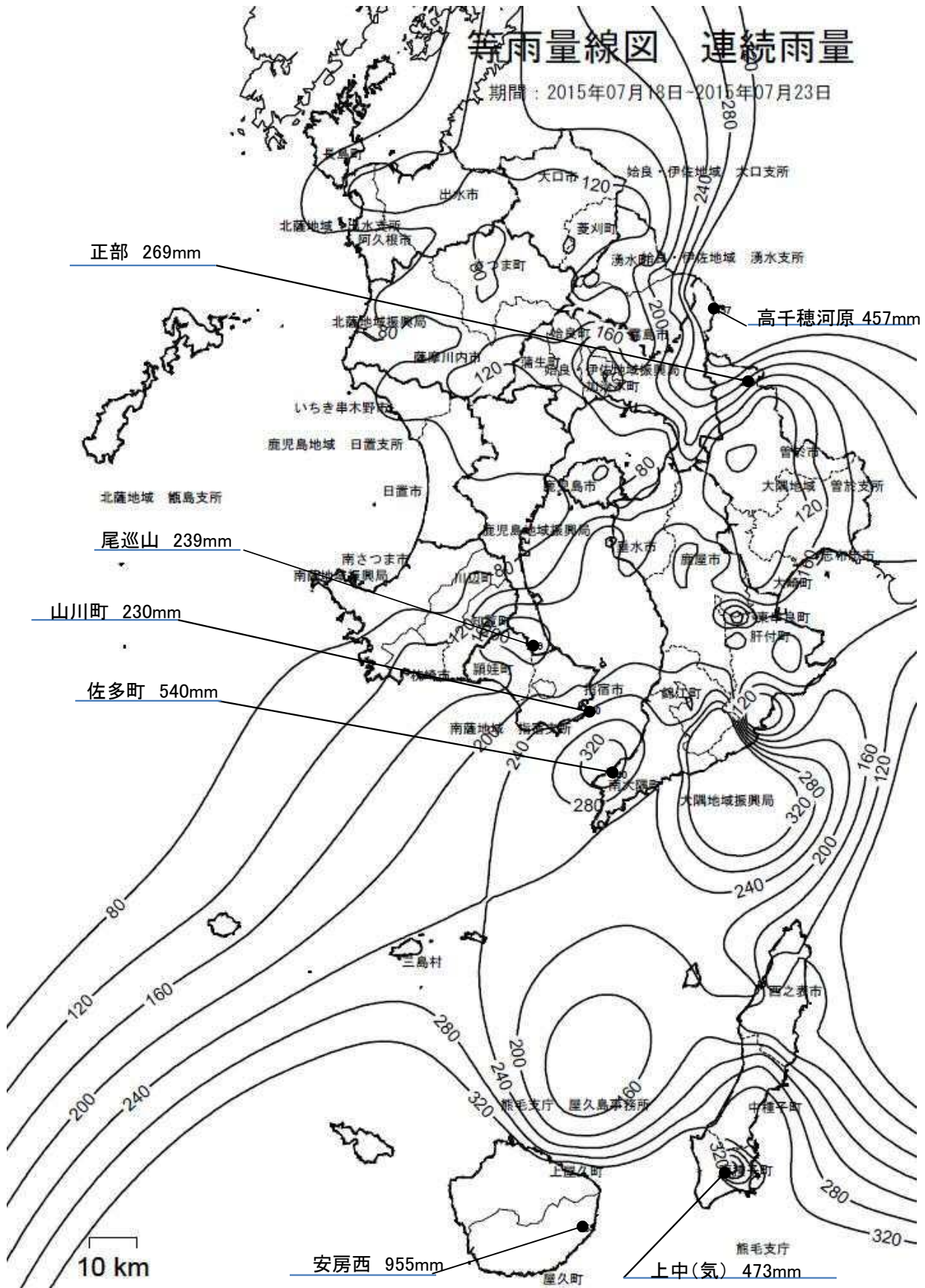
各地の降雨量(15265)

降水量mm



	鹿児島	日置	南薩	指宿	北薩	出水	甌島	始良・伊佐	大口	大隅	曾於	熊毛	屋久島	大島	瀬戸内	喜界	徳之島	沖永良部
● 最大時間雨量	55.0	29.0	68.0	56.0	27.0	38.0	19.0	32.0	35.0	63.0	38.0	53.0	50.0	15.0	19.0	21.0	15.0	31.0
■ 最大24時間雨量	496.0	108.0	252.0	311.0	128.0	143.0	58.0	231.0	147.0	317.0	181.0	279.0	622.0	138.0	149.0	93.0	90.0	156.0
▲ 連続雨量	670.0	108.0	239.0	230.0	128.0	143.0	58.0	457.0	143.0	540.0	269.0	473.0	955.0	184.0	203.0	160.0	131.0	204.0

平成27年7月18日～平成27年7月23日 (15265)



(10) 7月25日～7月26日の台風12号(15272)

①気象概況

奄美地方では、台風第12号や湿った気流の影響を受けて記録的な大雨となった所があった。

②被害状況

今回の台風12号による一般被害は、次のとおりである。

種 別	区 分	被 害
人 的 被 害 (人)	死 者	—
	負 傷 者	—
建 物 被 害 (棟)	全 壊	—
	半 壊	5
	一 部 損 壊	8
	床 上 浸 水	9
	床 下 浸 水	94
罹災世帯 (世帯)		14
罹災者数 (人)		25

③特記事項

県内の公共土木施設災害は 41 箇所、 350,612 千円の被害を受けた。

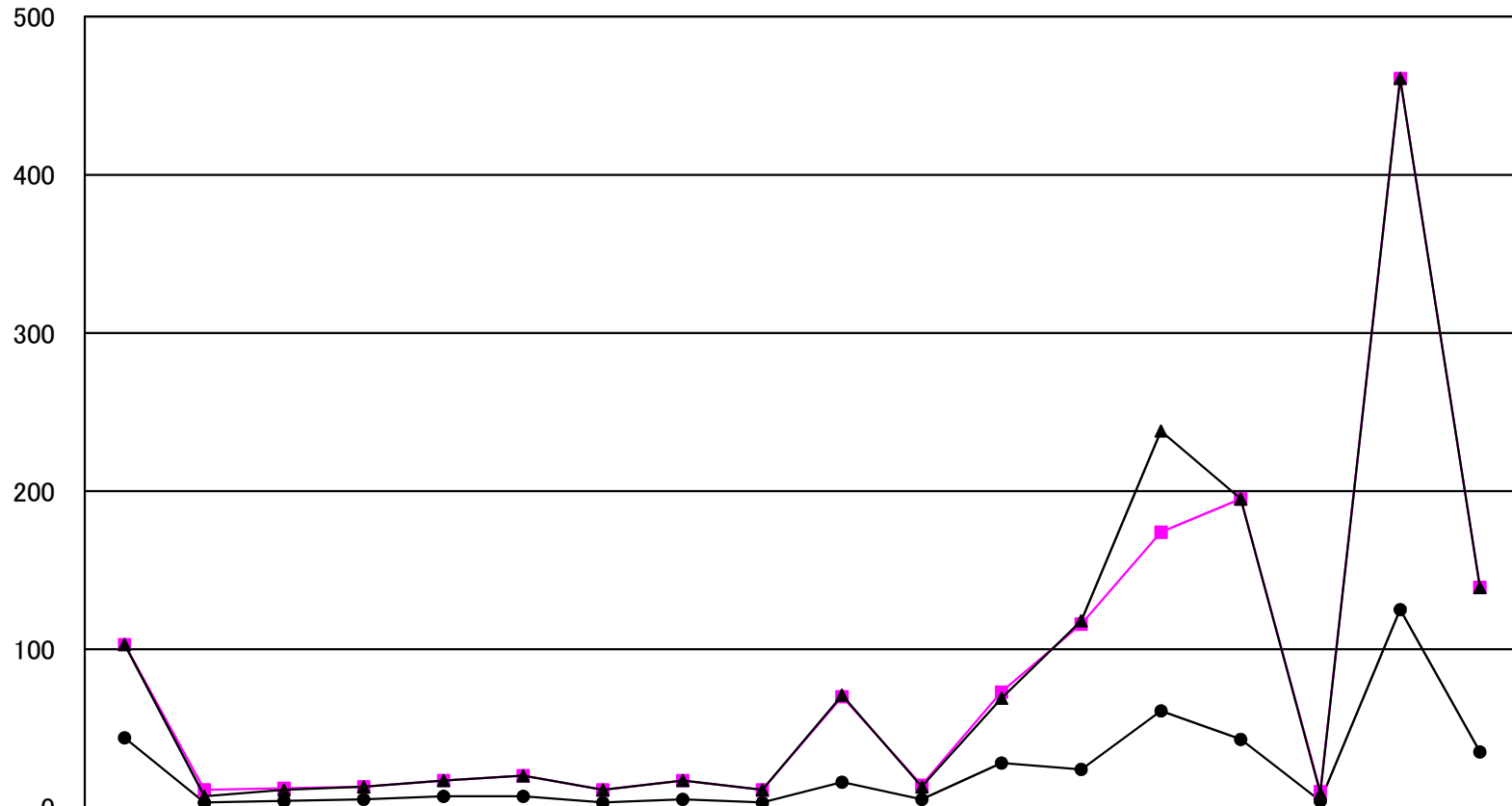
各地の降雨量

(1 5 2 7 2)

事務所名	日 雨 量										総雨量	連続雨量	最大24時間雨量		最大時間雨量	
	7月 25日	7月 26日	月 日	月 日	月 日	月 日	月 日	月 日	月 日	月 日	7月25日~ 7月26日	7月25日~ 7月26日	雨 量	起月日時	雨 量	起月日時
	0~24時 (mm)	0~24時 (mm)	0~24時	0~24時	0~24時	0~24時	0~24時	0~24時	0~24時	0~24時	(mm)	(mm)	(mm)		(mm)	
鹿児島	1.0	102.0									103.0	103.0	103.0	7/25 23時	44.0	7/26 4時
日置	0.0	11.0									11.0	7.0	11.0	7/26 0時	3.0	7/26 23時
南薩	1.0	11.0									12.0	11.0	12.0	7/25 23時	4.0	7/26 8時
指宿	0.0	13.0									13.0	13.0	13.0	7/26 0時	5.0	7/26 20時
北薩	0.0	17.0									17.0	17.0	17.0	7/26 0時	7.0	7/26 13時
出水	0.0	20.0									20.0	20.0	20.0	7/26 0時	7.0	7/26 13時
甌島	0.0	11.0									11.0	11.0	11.0	7/26 0時	3.0	7/26 15時
始良・伊佐	0.0	17.0									17.0	17.0	17.0	7/26 0時	5.0	7/26 14時
伊佐	0.0	11.0									11.0	11.0	11.0	7/26 0時	3.0	7/26 13時
大隅	1.0	70.0									71.0	71.0	70.0	7/26 0時	16.0	7/26 23時
曾於	0.0	14.0									14.0	13.0	14.0	7/26 0時	5.0	7/26 23時
熊毛支庁	4.0	71.0									75.0	69.0	73.0	7/25 23時	28.0	7/26 17時
屋久島	4.0	116.0									120.0	118.0	116.0	7/26 0時	24.0	7/26 21時
大島支庁	17.0	221.0									238.0	238.0	174.0	7/25 14時	61.0	7/26 0時
瀬戸内	16.0	179.0									195.0	195.0	195.0	7/25 15時	43.0	7/26 0時
喜界	2.0	8.0									10.0	9.0	10.0	7/25 16時	4.0	7/26 9時
徳之島	342.0	119.0									461.0	461.0	461.0	7/25 16時	125.0	7/25 20時
沖永良部	120.0	19.0									139.0	139.0	139.0	7/25 12時	35.0	7/25 19時

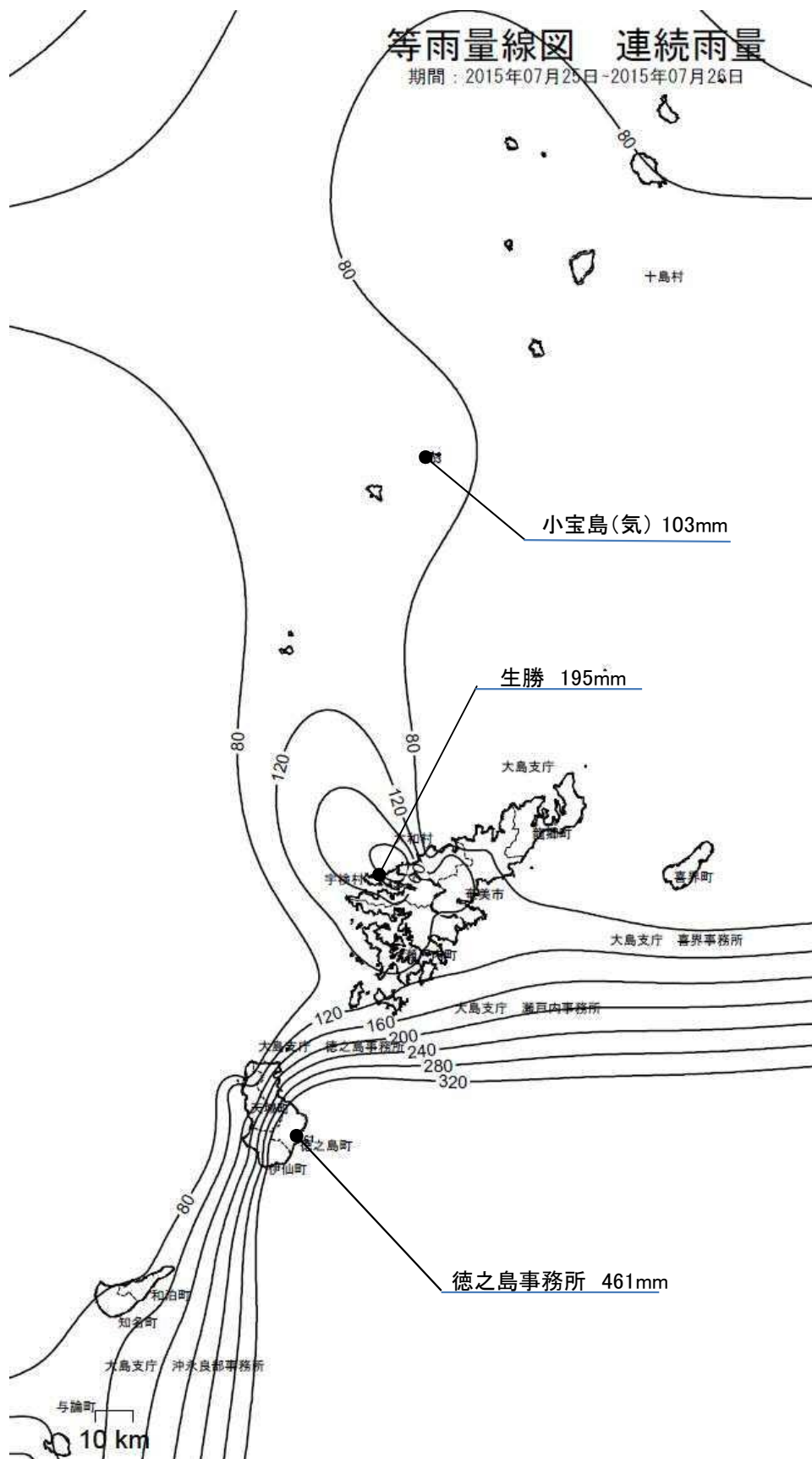
各地の降雨量(15272)

降水量mm



	鹿児島	日置	南薩	指宿	北薩	出水	甌島	始良・伊佐	大口	大隅	曾於	熊毛	屋久島	大島	瀬戸内	喜界	徳之島	沖永良部
● 最大時間雨量	44.0	3.0	4.0	5.0	7.0	7.0	3.0	5.0	3.0	16.0	5.0	28.0	24.0	61.0	43.0	4.0	125.0	35.0
■ 最大24時間雨量	103.0	11.0	12.0	13.0	17.0	20.0	11.0	17.0	11.0	70.0	14.0	73.0	116.0	174.0	195.0	10.0	461.0	139.0
▲ 連続雨量	103.0	7.0	11.0	13.0	17.0	20.0	11.0	17.0	11.0	71.0	13.0	69.0	118.0	238.0	195.0	9.0	461.0	139.0

平成27年7月25日～平成27年7月26日 (15272)



(11) 7月26日～7月27日の豪雨(15280)

①気象概況

薩摩・大隅地方，種子島・屋久島地方では，台風第12号や湿った気流の影響を受けて大雨となった所があった。

②被害状況

今回の豪雨による一般被害は，次のとおりである。

種 別	区 分	被 害
人 的 被 害 (人)	死 者	—
	負 傷 者	—
建 物 被 害 (棟)	全 壊	—
	半 壊	—
	一 部 損 壊	—
	床 上 浸 水	—
	床 下 浸 水	4
罹災世帯 (世帯)		—
罹災者数 (人)		—

③特記事項

県内の公共土木施設災害は 3 箇所， 62,929 千円の被害を受けた。

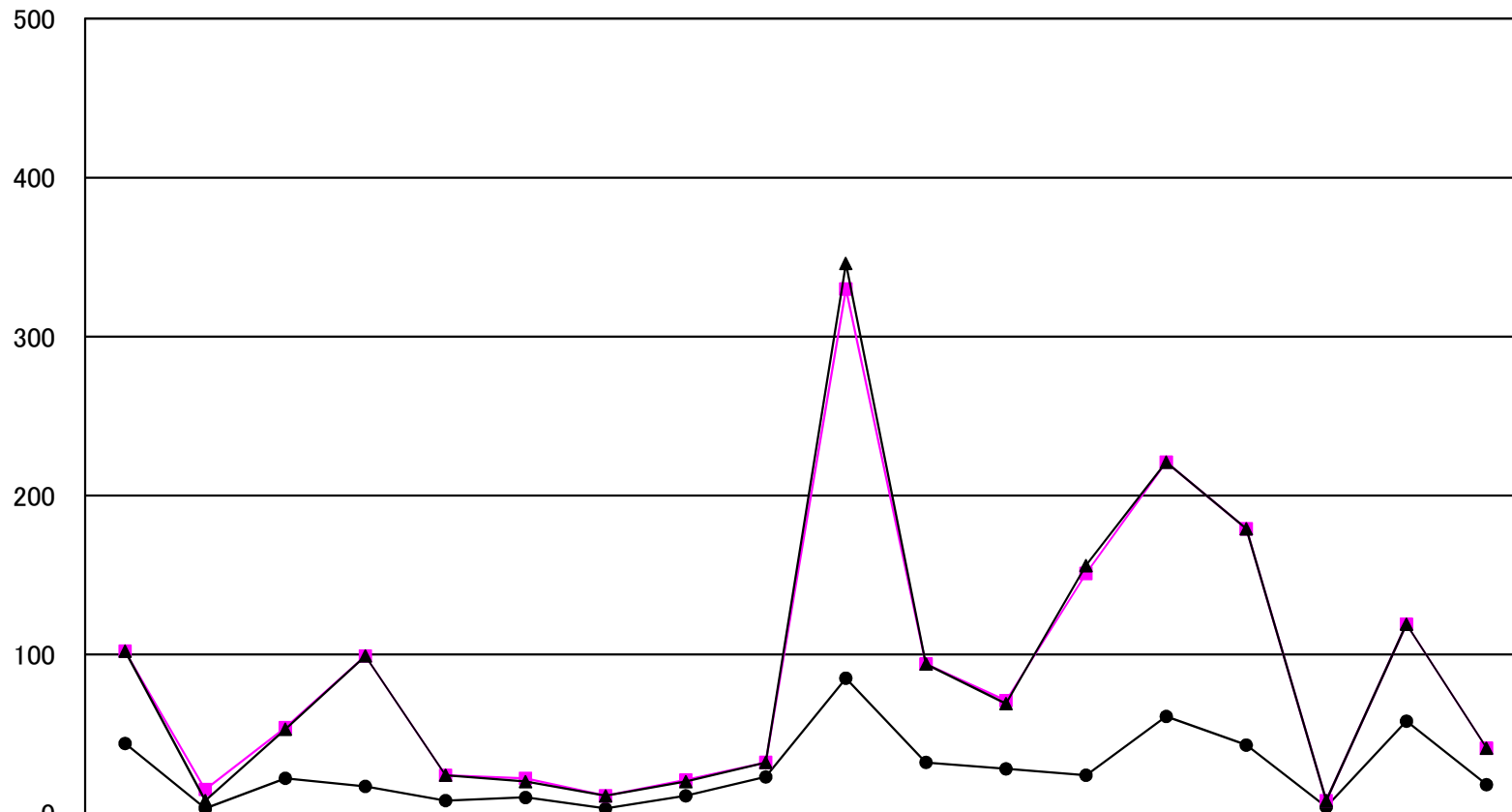
各地の降雨量

(15280)

事務所名	日 雨 量										総雨量	連続雨量	最大24時間雨量		最大時間雨量	
	7月 26日	7月 27日	月 日	月 日	月 日	月 日	月 日	月 日	月 日	月 日	7月26日~ 7月27日	7月26日~ 7月27日	雨 量	起月日時	雨 量	起月日時
	0~24時 (mm)	0~24時 (mm)	0~24時	0~24時	0~24時	0~24時	0~24時	0~24時	0~24時	0~24時	(mm)	(mm)	(mm)		(mm)	
鹿児島	102.0	0.0									102.0	102.0	102.0	7/26 2時	44.0	7/26 4時
日置	11.0	5.0									16.0	8.0	15.0	7/26 12時	3.0	7/26 23時
南薩	6.0	48.0									54.0	53.0	54.0	7/26 8時	22.0	7/27 3時
指宿	6.0	93.0									99.0	99.0	99.0	7/26 20時	17.0	7/27 1時
北薩	17.0	24.0									41.0	24.0	24.0	7/27 0時	8.0	7/27 11時
出水	20.0	11.0									31.0	20.0	22.0	7/26 12時	10.0	7/27 11時
甌島	11.0	0.0									11.0	11.0	11.0	7/26 7時	3.0	7/26 15時
始良・伊佐	10.0	21.0									31.0	20.0	21.0	7/27 0時	11.0	7/27 10時
伊佐	3.0	32.0									35.0	32.0	32.0	7/27 0時	23.0	7/27 12時
大隅	33.0	313.0									346.0	346.0	330.0	7/26 15時	85.0	7/27 6時
曾於	14.0	87.0									101.0	94.0	94.0	7/26 17時	32.0	7/27 7時
熊毛支庁	71.0	0.0									71.0	69.0	71.0	7/26 0時	28.0	7/26 17時
屋久島	116.0	40.0									156.0	156.0	151.0	7/26 9時	24.0	7/26 21時
大島支庁	221.0	0.0									221.0	221.0	221.0	7/26 0時	61.0	7/26 0時
瀬戸内	179.0	0.0									179.0	179.0	179.0	7/26 0時	43.0	7/26 0時
喜界	8.0	0.0									8.0	8.0	8.0	7/26 0時	4.0	7/26 9時
徳之島	119.0	0.0									119.0	119.0	119.0	7/26 0時	58.0	7/26 1時
沖永良部	41.0	0.0									41.0	41.0	41.0	7/26 0時	18.0	7/26 0時

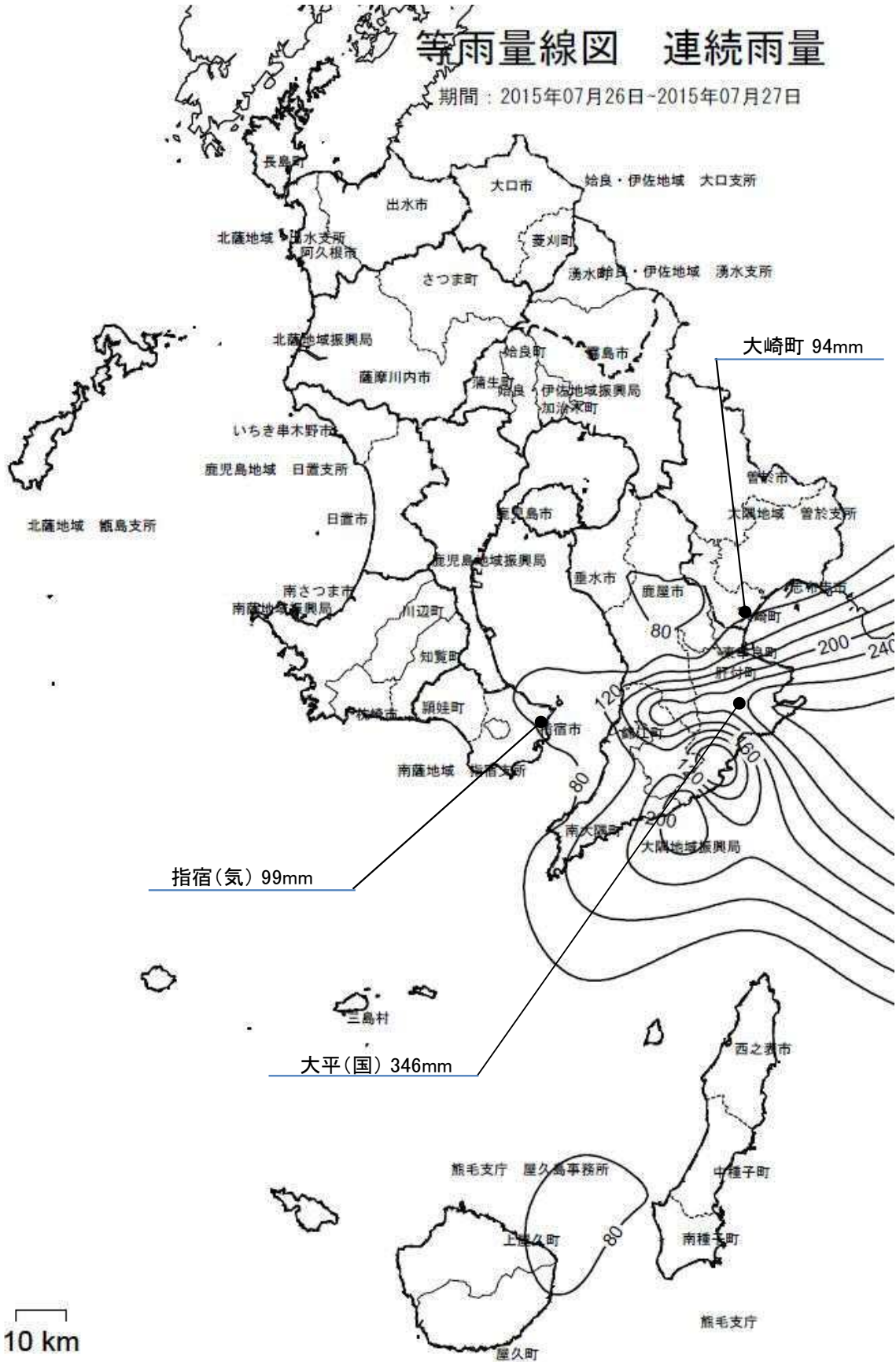
各地の降雨量(15280)

降水量mm

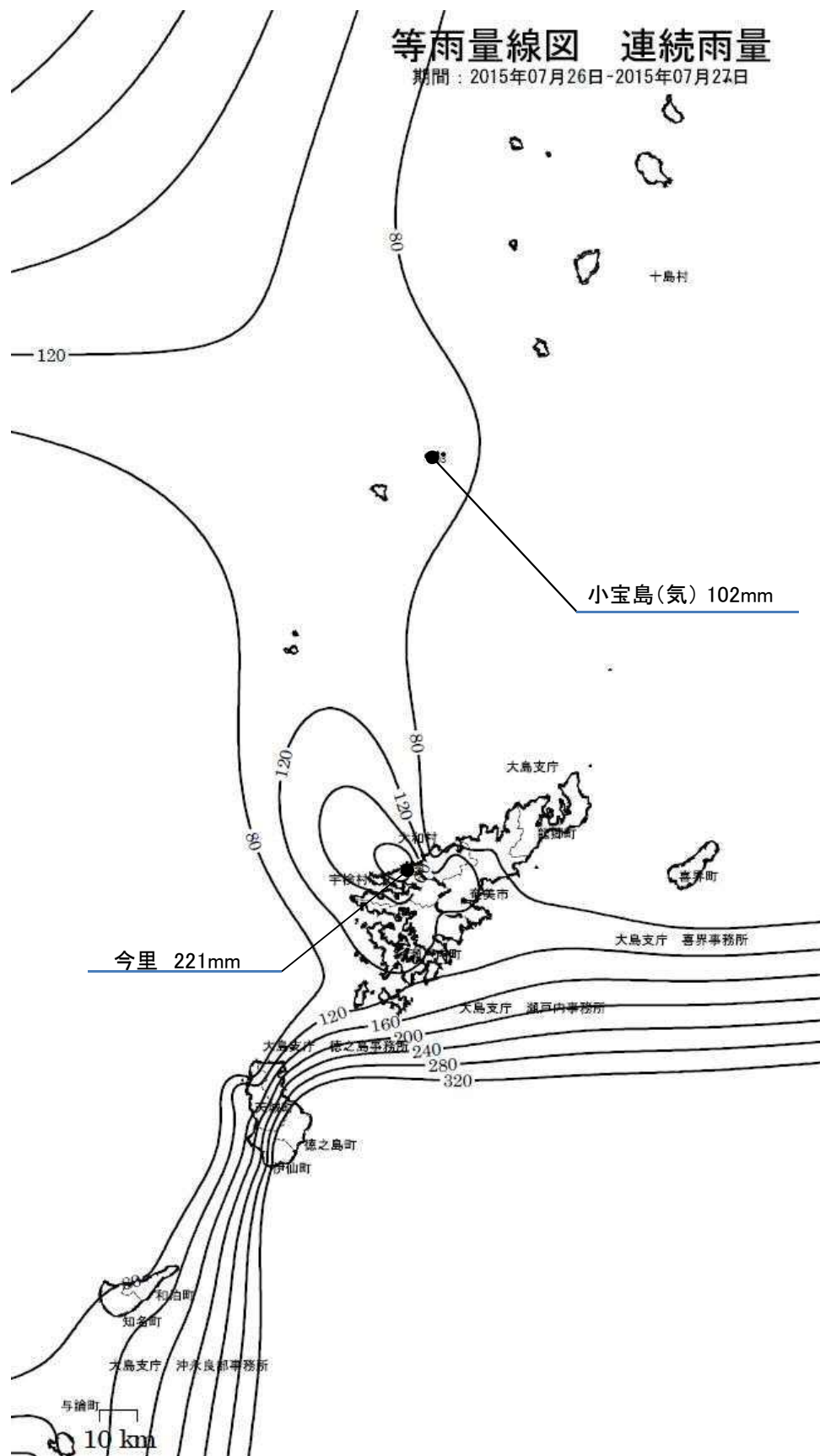


●	最大時間雨量	44.0	3.0	22.0	17.0	8.0	10.0	3.0	11.0	23.0	85.0	32.0	28.0	24.0	61.0	43.0	4.0	58.0	18.0
■	最大24時間雨量	102.0	15.0	54.0	99.0	24.0	22.0	11.0	21.0	32.0	330.0	94.0	71.0	151.0	221.0	179.0	8.0	119.0	41.0
▲	連続雨量	102.0	8.0	53.0	99.0	24.0	20.0	11.0	20.0	32.0	346.0	94.0	69.0	156.0	221.0	179.0	8.0	119.0	41.0

平成27年7月26日～平成27年7月27日 (15280)



平成27年7月26日～平成27年7月27日 (15280)



(12) 8月15日～8月16日の豪雨(15320)

①気象概況

薩摩・大隅地方，種子島・屋久島地方では，前線や湿った気流の影響で曇りや雨の日が多く，大雨となった所があった。

②被害状況

今回の豪雨による一般被害は，次のとおりである。

種 別	区 分	被 害
人 的 被 害 (人)	死 者	—
	負 傷 者	—
建 物 被 害 (棟)	全 壊	—
	半 壊	—
	一 部 損 壊	—
	床 上 浸 水	—
	床 下 浸 水	—
罹災世帯 (世帯)		—
罹災者数 (人)		—

③特記事項

県内の公共土木施設災害は 1 箇所， 7,124 千円の被害を受けた。

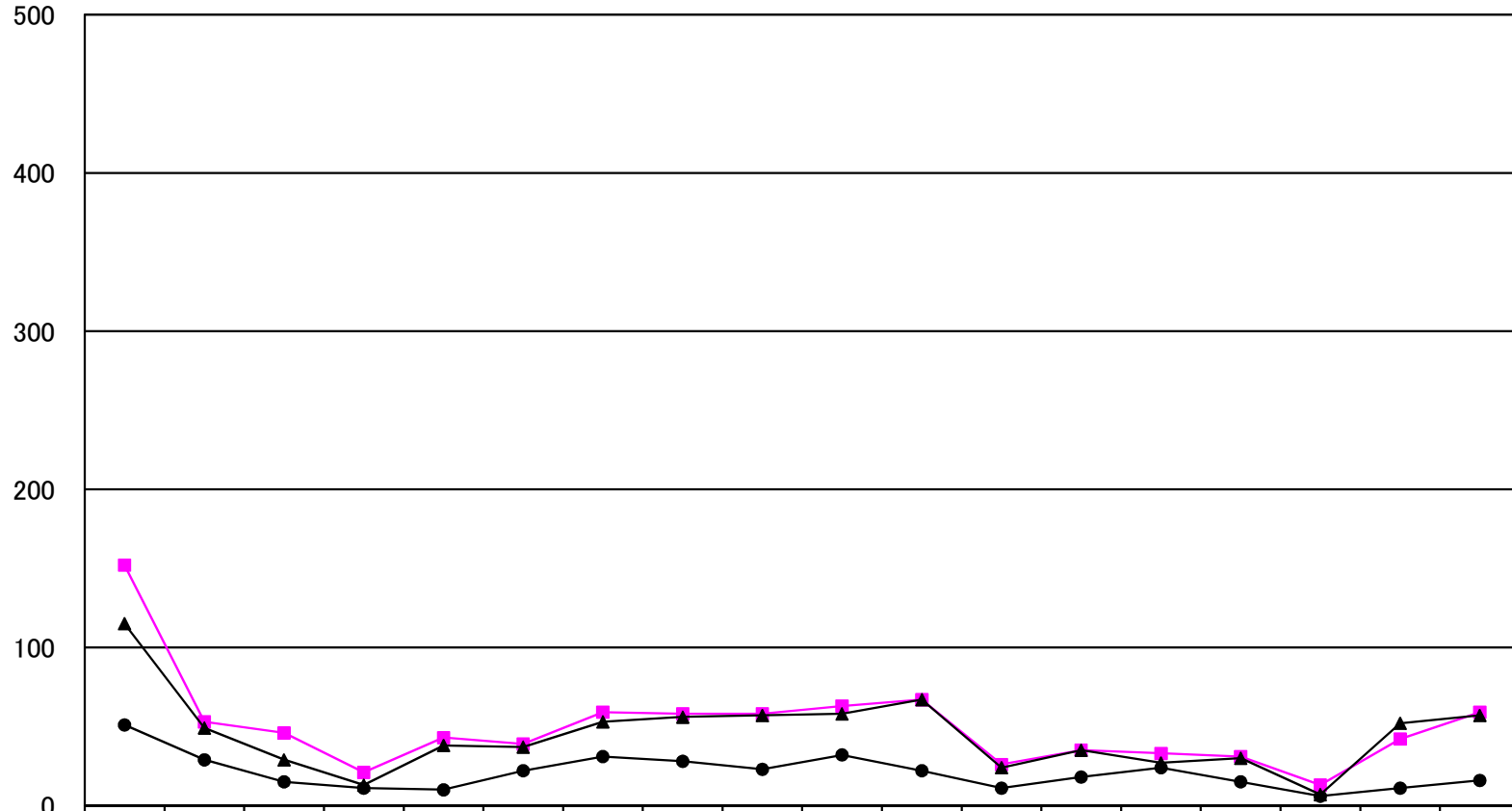
各地の降雨量

(1 5 3 2 0)

事務所名	日 雨 量										総雨量	連続雨量	最大24時間雨量		最大時間雨量	
	8月 15日	8月 16日	月 日	月 日	月 日	月 日	月 日	月 日	月 日	月 日	8月15日~ 8月16日	8月15日~ 8月16日	雨 量	起月日時	雨 量	起月日時
	0~24時 (mm)	0~24時 (mm)	0~24時	0~24時	0~24時	0~24時	0~24時	0~24時	0~24時	0~24時	(mm)	(mm)	(mm)		(mm)	
鹿児島	80.0	115.0									195.0	115.0	152.0	8/15 10時	51.0	8/15 10時
日置	0.0	53.0									53.0	49.0	53.0	8/16 0時	29.0	8/16 13時
南薩	0.0	46.0									46.0	29.0	46.0	8/16 0時	15.0	8/16 3時
指宿	0.0	21.0									21.0	13.0	21.0	8/16 0時	11.0	8/16 22時
北薩	0.0	43.0									43.0	38.0	43.0	8/16 0時	10.0	8/16 21時
出水	0.0	39.0									39.0	37.0	39.0	8/16 0時	22.0	8/16 20時
甌島	41.0	19.0									60.0	53.0	59.0	8/15 22時	31.0	8/15 23時
始良・伊佐	0.0	58.0									58.0	56.0	58.0	8/16 0時	28.0	8/16 21時
伊佐	0.0	58.0									58.0	57.0	58.0	8/16 0時	23.0	8/16 15時
大隅	0.0	63.0									63.0	58.0	63.0	8/16 0時	32.0	8/16 19時
曾於	0.0	67.0									67.0	67.0	67.0	8/16 0時	22.0	8/16 22時
熊毛支庁	0.0	26.0									26.0	24.0	26.0	8/16 0時	11.0	8/16 1時
屋久島	7.0	35.0									42.0	35.0	35.0	8/16 0時	18.0	8/16 0時
大島支庁	32.0	2.0									34.0	27.0	33.0	8/15 9時	24.0	8/15 23時
瀬戸内	13.0	30.0									43.0	30.0	31.0	8/15 22時	15.0	8/16 11時
喜界	3.0	13.0									16.0	7.0	13.0	8/16 0時	6.0	8/16 0時
徳之島	14.0	38.0									52.0	52.0	42.0	8/15 20時	11.0	8/16 12時
沖永良部	57.0	24.0									81.0	57.0	59.0	8/15 7時	16.0	8/15 9時

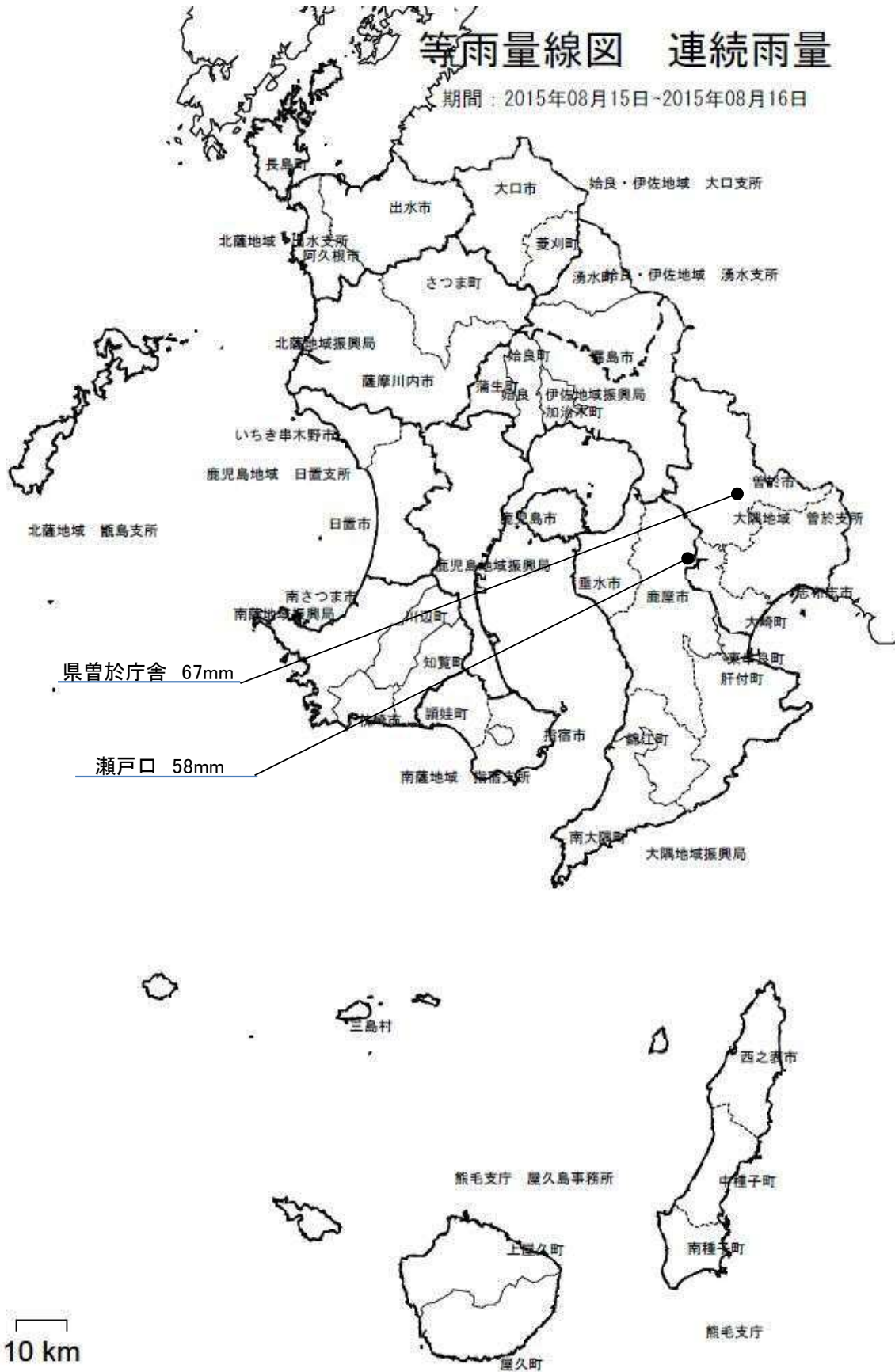
各地の降雨量(15320)

降水量mm

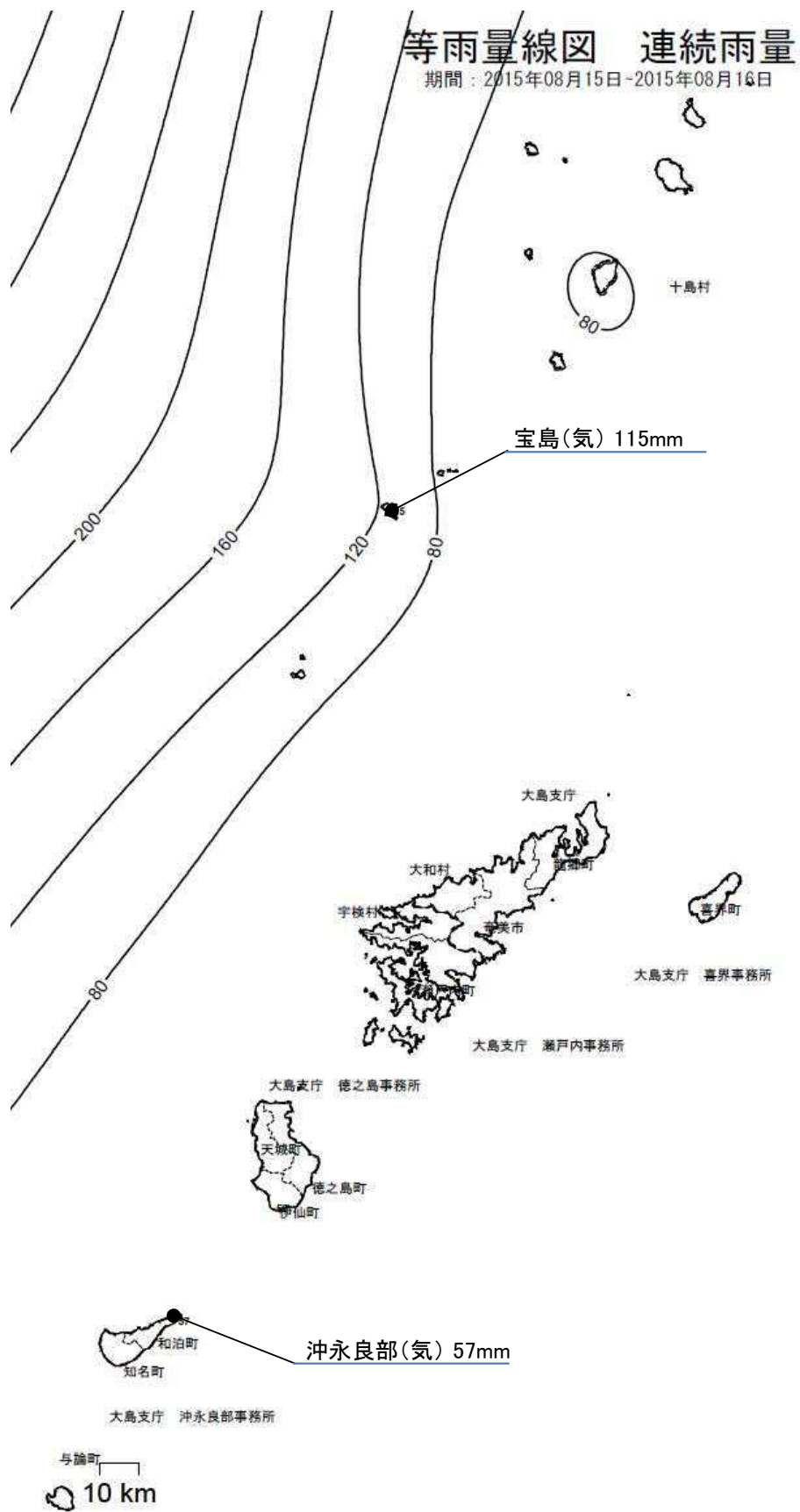


	鹿兒島	日置	南薩	指宿	北薩	出水	甌島	始良・伊佐	大口	大隅	曾於	熊毛	屋久島	大島	瀬戸内	喜界	徳之島	沖永良部
● 最大時間雨量	51.0	29.0	15.0	11.0	10.0	22.0	31.0	28.0	23.0	32.0	22.0	11.0	18.0	24.0	15.0	6.0	11.0	16.0
■ 最大24時間雨量	152.0	53.0	46.0	21.0	43.0	39.0	59.0	58.0	58.0	63.0	67.0	26.0	35.0	33.0	31.0	13.0	42.0	59.0
▲ 連続雨量	115.0	49.0	29.0	13.0	38.0	37.0	53.0	56.0	57.0	58.0	67.0	24.0	35.0	27.0	30.0	7.0	52.0	57.0

平成27年8月15日～平成27年8月16日 (15320)



平成27年8月15日～平成27年8月16日 (15320)



(13) 8月24日～8月25日の台風15号(15330)

①気象概況

薩摩・大隅地方、種子島・屋久島地方では、台風第15号の影響を受けて、雷雨や大雨となった所があった。

②被害状況

今回の台風15号による一般被害は、次のとおりである。

種 別	区 分	被 害
人 的 被 害 (人)	死 者	—
	負 傷 者	15
建 物 被 害 (棟)	全 壊	7
	半 壊	88
	一 部 損 壊	1,580
	床 上 浸 水	7
	床 下 浸 水	6
罹災世帯 (世帯)		106
罹災者数 (人)		214

③特記事項

県内の公共土木施設災害は 42 箇所、 1,447,634 千円の被害を受けた。

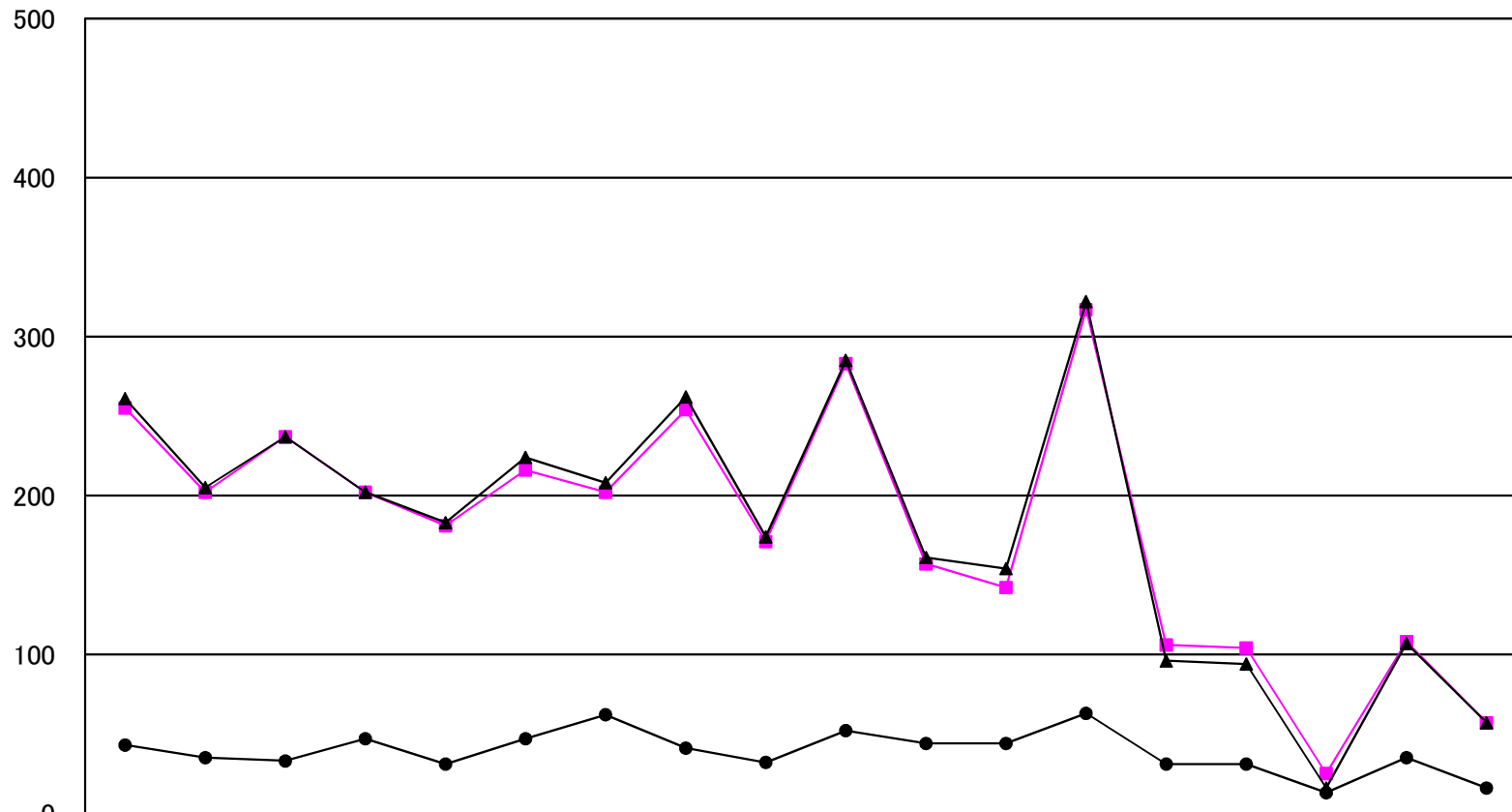
各地の降雨量

(1 5 3 3 0)

事務所名	日 雨 量										総雨量	連続雨量	最大24時間雨量		最大時間雨量	
	8月 24日	8月 25日	月 日	月 日	月 日	月 日	月 日	月 日	月 日	月 日	8月24日～ 8月25日	8月24日～ 8月25日	雨 量	起月日時	雨 量	起月日時
	0～24時 (mm)	0～24時 (mm)	0～24時	0～24時	0～24時	0～24時	0～24時	0～24時	0～24時	0～24時	(mm)	(mm)	(mm)		(mm)	
鹿児島	118.0	145.0									263.0	261.0	255.0	8/24 8時	43.0	8/25 0時
日置	89.0	117.0									206.0	205.0	202.0	8/24 7時	35.0	8/25 0時
南薩	123.0	116.0									239.0	237.0	237.0	8/24 7時	33.0	8/25 1時
指宿	71.0	132.0									203.0	202.0	202.0	8/24 7時	47.0	8/25 2時
北薩	18.0	167.0									185.0	183.0	181.0	8/24 16時	31.0	8/25 4時
出水	20.0	204.0									224.0	224.0	216.0	8/24 23時	47.0	8/25 3時
甌島	37.0	171.0									208.0	208.0	202.0	8/24 15時	62.0	8/25 2時
始良・伊佐	60.0	202.0									262.0	262.0	254.0	8/24 15時	41.0	8/25 3時
伊佐	14.0	160.0									174.0	174.0	171.0	8/24 20時	32.0	8/25 5時
大隅	134.0	153.0									287.0	285.0	283.0	8/24 8時	52.0	8/24 23時
曾於	43.0	118.0									161.0	161.0	157.0	8/24 8時	44.0	8/25 3時
熊毛支庁	133.0	21.0									154.0	154.0	142.0	8/24 6時	44.0	8/24 8時
屋久島	231.0	93.0									324.0	322.0	317.0	8/24 5時	63.0	8/24 23時
大島支庁	106.0	0.0									106.0	96.0	106.0	8/24 0時	31.0	8/24 18時
瀬戸内	104.0	0.0									104.0	94.0	104.0	8/24 0時	31.0	8/24 18時
喜界	25.0	0.0									25.0	16.0	25.0	8/24 0時	13.0	8/24 1時
徳之島	107.0	0.0									107.0	107.0	108.0	8/24 11時	35.0	8/24 18時
沖永良部	57.0	0.0									57.0	57.0	57.0	8/24 10時	16.0	8/24 15時

各地の降雨量(15330)

降水量mm

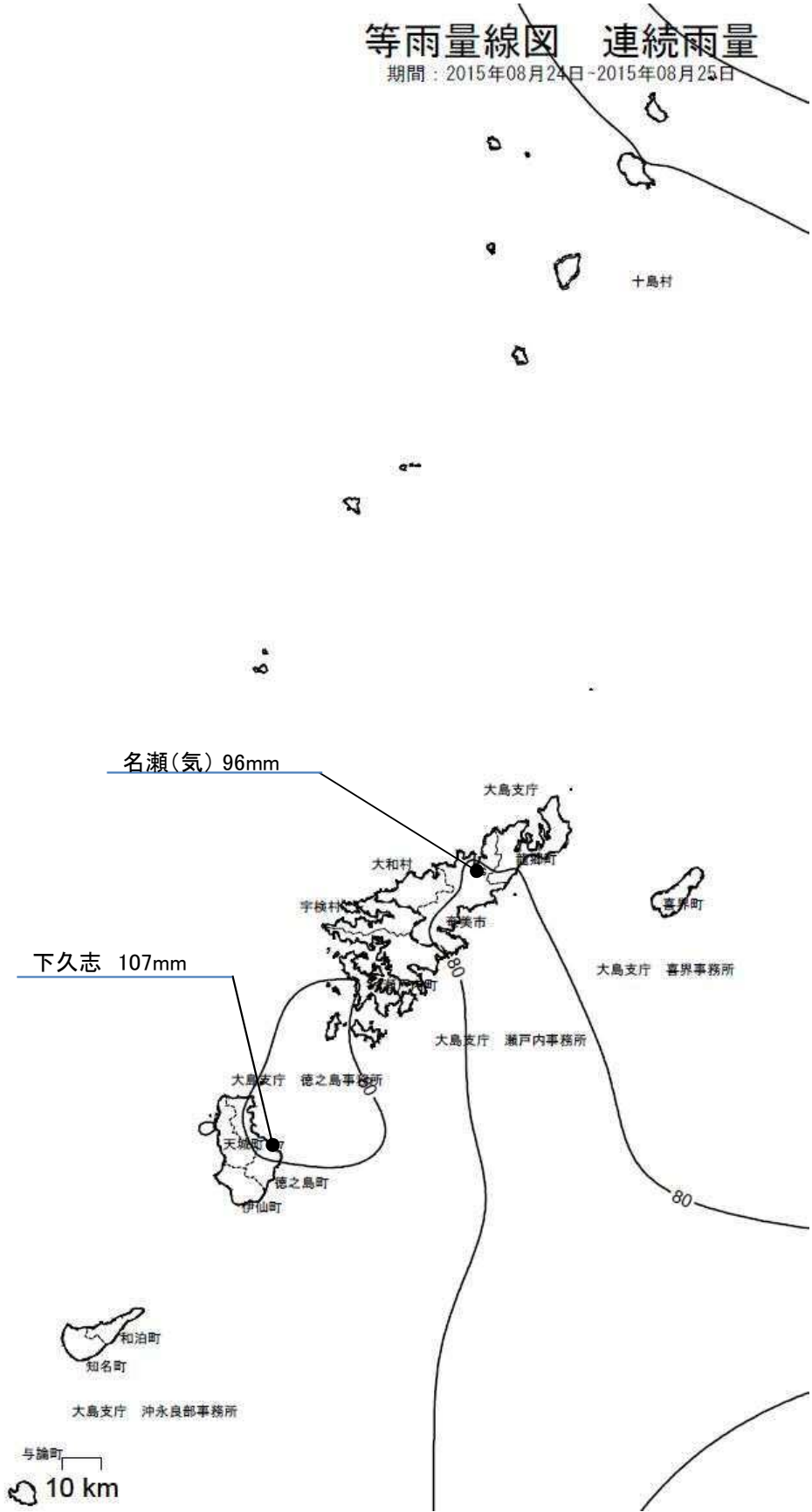


	鹿児島	日置	南薩	指宿	北薩	出水	甌島	始良・伊佐	大口	大隅	曾於	熊毛	屋久島	大島	瀬戸内	喜界	徳之島	沖永良部
● 最大時間雨量	43.0	35.0	33.0	47.0	31.0	47.0	62.0	41.0	32.0	52.0	44.0	44.0	63.0	31.0	31.0	13.0	35.0	16.0
■ 最大24時間雨量	255.0	202.0	237.0	202.0	181.0	216.0	202.0	254.0	171.0	283.0	157.0	142.0	317.0	106.0	104.0	25.0	108.0	57.0
▲ 連続雨量	261.0	205.0	237.0	202.0	183.0	224.0	208.0	262.0	174.0	285.0	161.0	154.0	322.0	96.0	94.0	16.0	107.0	57.0

平成27年8月24日～平成27年8月25日(15330)

等雨量線図 連続雨量

期間：2015年08月24日-2015年08月25日



(14) 8月29日～8月31日の豪雨(15350)

①気象概況

薩摩・大隅地方，種子島・屋久島地方では，前線や湿った気流の影響で，大雨となった所があった。

②被害状況

今回の豪雨による一般被害は，次のとおりである。

種 別	区 分	被 害
人 的 被 害 (人)	死 者	—
	負 傷 者	—
建 物 被 害 (棟)	全 壊	—
	半 壊	—
	一 部 損 壊	—
	床 上 浸 水	—
	床 下 浸 水	4
罹災世帯 (世帯)		—
罹災者数 (人)		—

③特記事項

県内の公共土木施設災害は 12 箇所， 68,489 千円の被害を受けた。

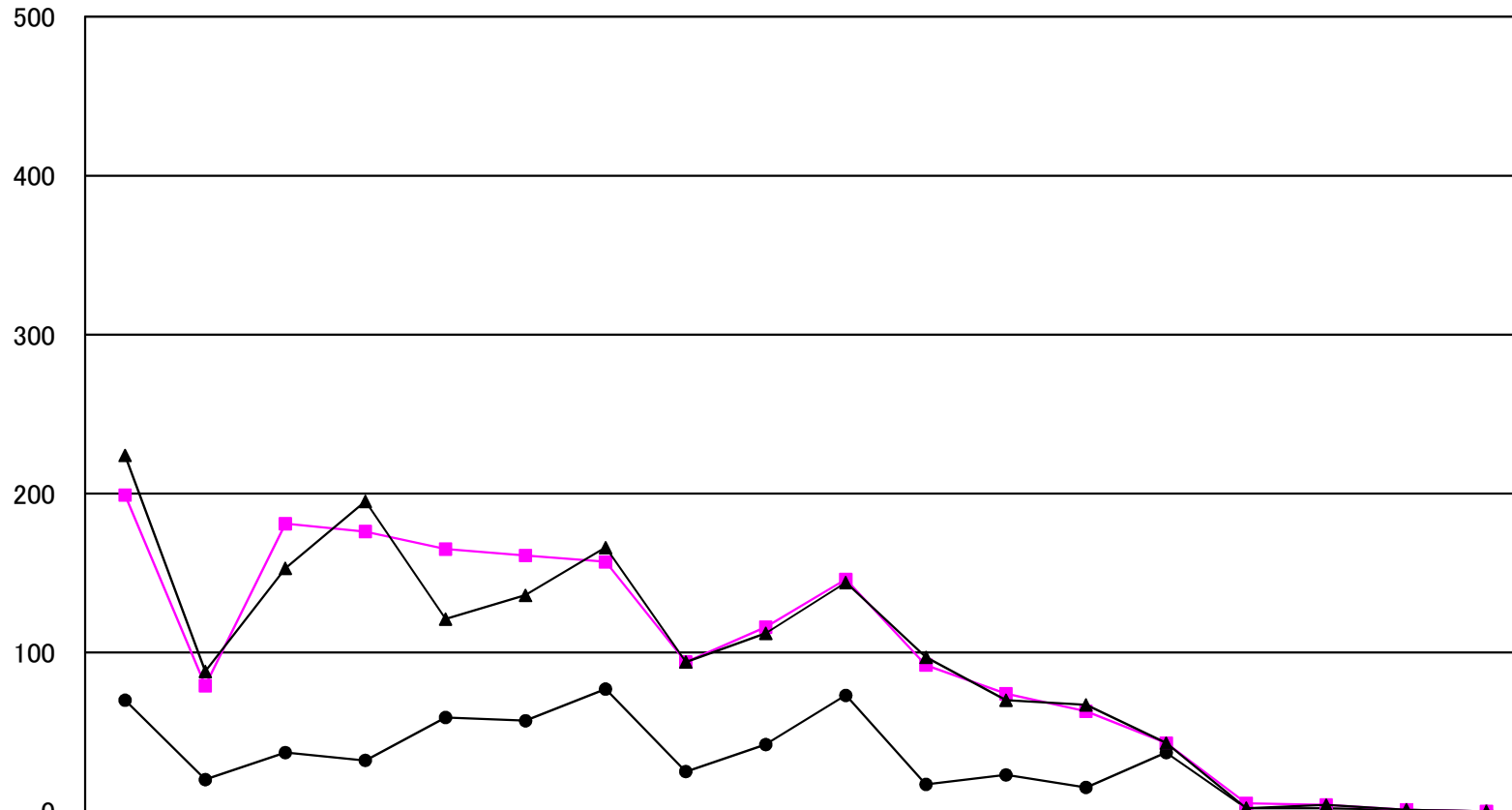
各地の降雨量

(1 5 3 5 0)

事務所名	日 雨 量										総雨量	連続雨量	最大24時間雨量		最大時間雨量	
	8月 29日	8月 30日	8月 31日	月 日	月 日	月 日	月 日	月 日	月 日	月 日	8月29日～ 8月30日	8月29日～ 8月30日	雨 量	起月日時	雨 量	起月日時
	0～24時 (mm)	0～24時 (mm)	0～24時 (mm)	0～24時	0～24時	0～24時	0～24時	0～24時	0～24時	0～24時	(mm)	(mm)	(mm)		(mm)	
鹿児島	199.0	25.0	12.0								236.0	224.0	199.0	8/29 0時	70.0	8/29 3時
日置	47.0	42.0	29.0								118.0	88.0	79.0	8/29 5時	20.0	8/30 3時
南薩	153.0	46.0	71.0								270.0	153.0	181.0	8/29 5時	37.0	8/31 4時
指宿	143.0	52.0	53.0								248.0	195.0	176.0	8/29 5時	32.0	8/30 3時
北薩	121.0	45.0	73.0								239.0	121.0	165.0	8/29 6時	59.0	8/29 16時
出水	136.0	26.0	78.0								240.0	136.0	161.0	8/29 6時	57.0	8/29 15時
甌島	143.0	25.0	56.0								224.0	166.0	157.0	8/29 3時	77.0	8/29 15時
始良・伊佐	53.0	42.0	35.0								130.0	94.0	94.0	8/29 7時	25.0	8/29 18時
伊佐	73.0	40.0	48.0								161.0	112.0	116.0	8/29 7時	42.0	8/29 17時
大隅	71.0	30.0	146.0								247.0	144.0	146.0	8/31 0時	73.0	8/31 7時
曾於	72.0	25.0	51.0								148.0	97.0	92.0	8/29 6時	17.0	8/31 5時
熊毛支庁	70.0	5.0	1.0								76.0	70.0	74.0	8/29 5時	23.0	8/29 9時
屋久島	58.0	9.0	11.0								78.0	67.0	63.0	8/29 2時	15.0	8/29 8時
大島支庁	43.0	0.0	0.0								43.0	43.0	43.0	8/29 2時	37.0	8/29 3時
瀬戸内	5.0	0.0	0.0								5.0	2.0	5.0	8/29 2時	2.0	8/29 23時
喜界	1.0	1.0	3.0								5.0	4.0	4.0	8/30 22時	2.0	8/31 2時
徳之島	0.0	0.0	1.0								1.0	1.0	1.0	8/31 0時	1.0	8/31 14時
沖永良部	0.0	0.0	0.0								0.0	0.0	0.0	—	0.0	—

各地の降雨量(15350)

降水量mm

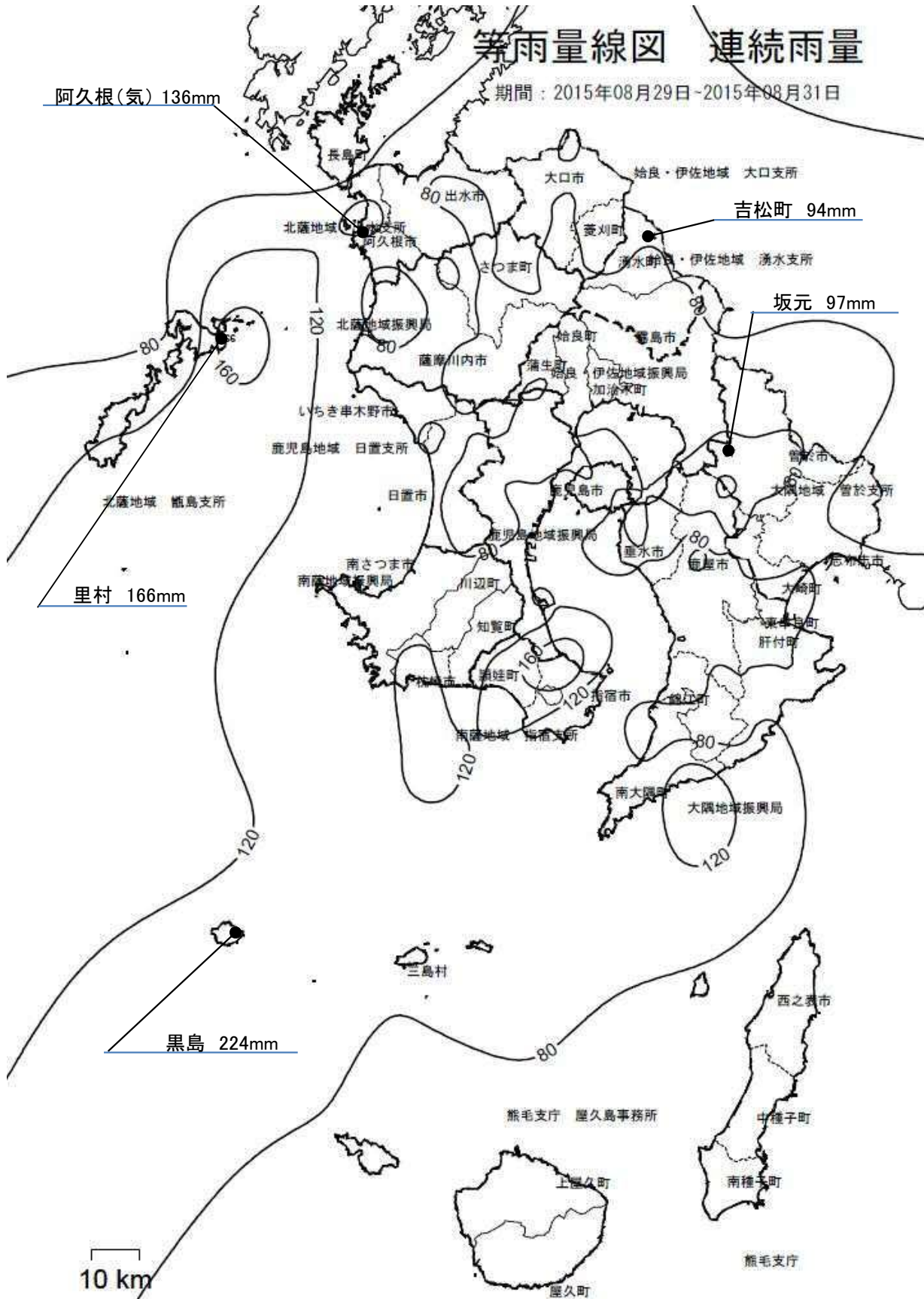


	鹿児島	日置	南薩	指宿	北薩	出水	甌島	始良・伊佐	大口	大隅	曾於	熊毛	屋久島	大島	瀬戸内	喜界	徳之島	沖永良部
● 最大時間雨量	70.0	20.0	37.0	32.0	59.0	57.0	77.0	25.0	42.0	73.0	17.0	23.0	15.0	37.0	2.0	2.0	1.0	0.0
■ 最大24時間雨量	199.0	79.0	181.0	176.0	165.0	161.0	157.0	94.0	116.0	146.0	92.0	74.0	63.0	43.0	5.0	4.0	1.0	0.0
▲ 連続雨量	224.0	88.0	153.0	195.0	121.0	136.0	166.0	94.0	112.0	144.0	97.0	70.0	67.0	43.0	2.0	4.0	1.0	0.0

平成27年8月29日～平成27年8月31日 (15350)

等雨量線図 連続雨量

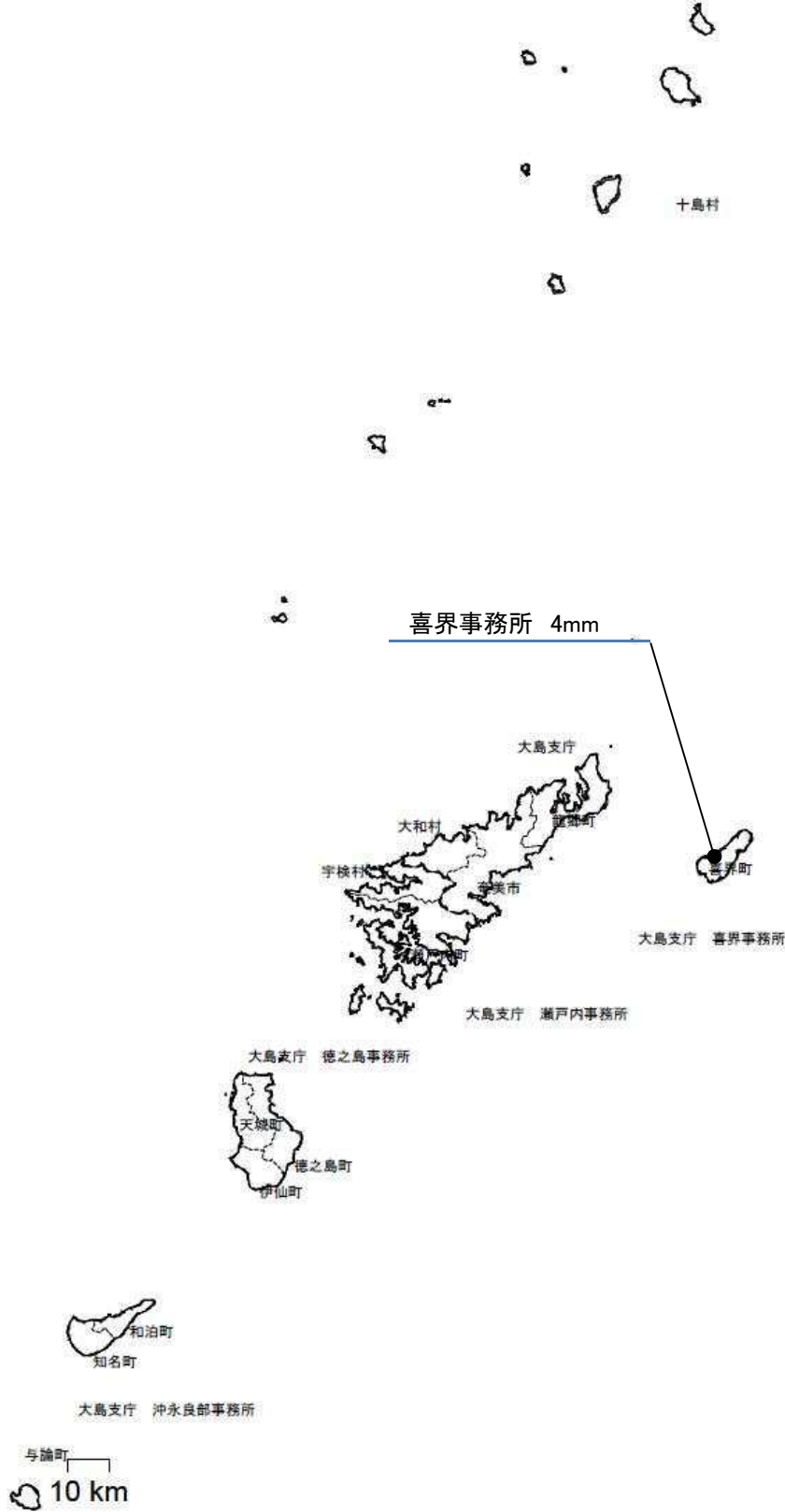
期間：2015年08月29日-2015年08月31日



平成27年8月29日～平成27年8月31日 (15350)

等雨量線図 連続雨量

期間：2015年08月29日-2015年08月31日



(15) 9月5日～9月6日の豪雨(15380)

①気象概況

薩摩・大隅地方，種子島・屋久島地方では，前線を伴った低気圧が九州付近を通過したことから，大雨となった所があった。

②被害状況

今回の豪雨による一般被害は，次のとおりである。

種 別	区 分	被 害
人 的 被 害 (人)	死 者	—
	負 傷 者	—
建 物 被 害 (棟)	全 壊	—
	半 壊	—
	一 部 損 壊	—
	床 上 浸 水	—
	床 下 浸 水	3
罹災世帯 (世帯)		—
罹災者数 (人)		—

③特記事項

県内の公共土木施設災害は 3 箇所， 33,440 千円の被害を受けた。

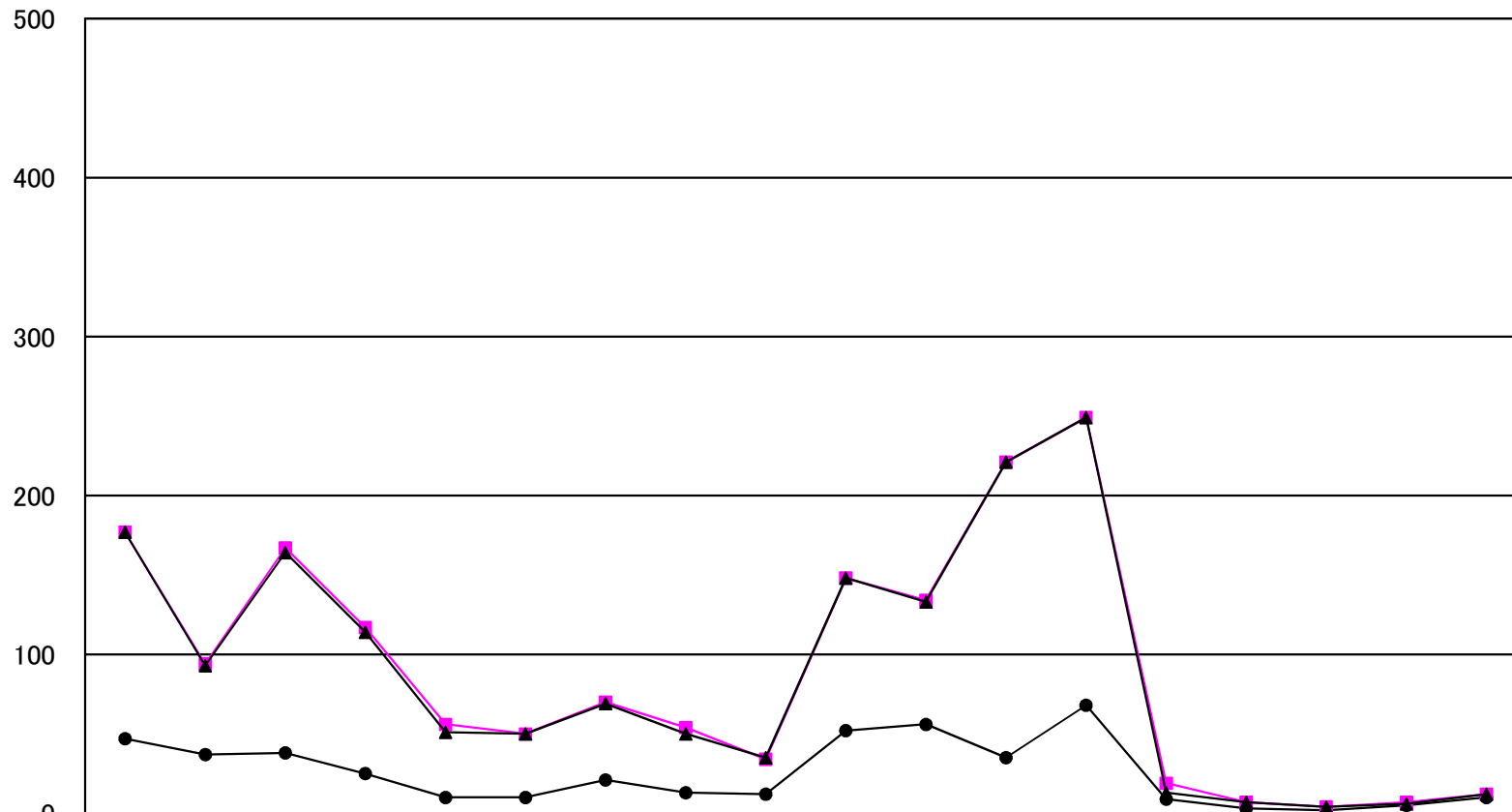
各地の降雨量

(1 5 3 8 0)

事務所名	日 雨 量										総雨量	連続雨量	最大24時間雨量		最大時間雨量	
	9月 5日	9月 6日	月 日	月 日	月 日	月 日	月 日	月 日	月 日	月 日	9月5日～ 9月6日	9月5日～ 9月6日	雨 量	起月日時	雨 量	起月日時
	0～24時 (mm)	0～24時 (mm)	0～24時	0～24時	0～24時	0～24時	0～24時	0～24時	0～24時	0～24時	(mm)	(mm)	(mm)		(mm)	
鹿児島	21.0	156.0									177.0	177.0	177.0	9/5 21時	47.0	9/6 6時
日置	28.0	67.0									95.0	93.0	94.0	9/5 20時	37.0	9/6 4時
南薩	3.0	165.0									168.0	164.0	167.0	9/5 22時	38.0	9/6 6時
指宿	3.0	114.0									117.0	114.0	117.0	9/5 22時	25.0	9/6 6時
北薩	9.0	43.0									52.0	51.0	56.0	9/5 20時	10.0	9/6 4時
出水	4.0	46.0									50.0	50.0	50.0	9/5 20時	10.0	9/6 14時
甌島	17.0	53.0									70.0	69.0	70.0	9/5 19時	21.0	9/6 7時
姶良・伊佐	8.0	46.0									54.0	50.0	54.0	9/5 21時	13.0	9/6 5時
伊佐	3.0	32.0									35.0	35.0	34.0	9/5 21時	12.0	9/6 9時
大隅	1.0	147.0									148.0	148.0	148.0	9/5 23時	52.0	9/6 6時
曾於	4.0	130.0									134.0	133.0	134.0	9/5 23時	56.0	9/6 7時
熊毛支庁	0.0	221.0									221.0	221.0	221.0	9/6 1時	35.0	9/6 7時
屋久島	2.0	247.0									249.0	249.0	249.0	9/5 20時	68.0	9/6 5時
大島支庁	0.0	19.0									19.0	13.0	19.0	9/6 0時	9.0	9/6 12時
瀬戸内	0.0	7.0									7.0	7.0	7.0	9/6 0時	3.0	9/6 22時
喜界	0.0	4.0									4.0	4.0	4.0	9/6 0時	2.0	9/6 12時
徳之島	0.0	7.0									7.0	6.0	7.0	9/6 0時	5.0	9/6 12時
沖永良部	0.0	12.0									12.0	12.0	12.0	9/6 0時	10.0	9/6 13時

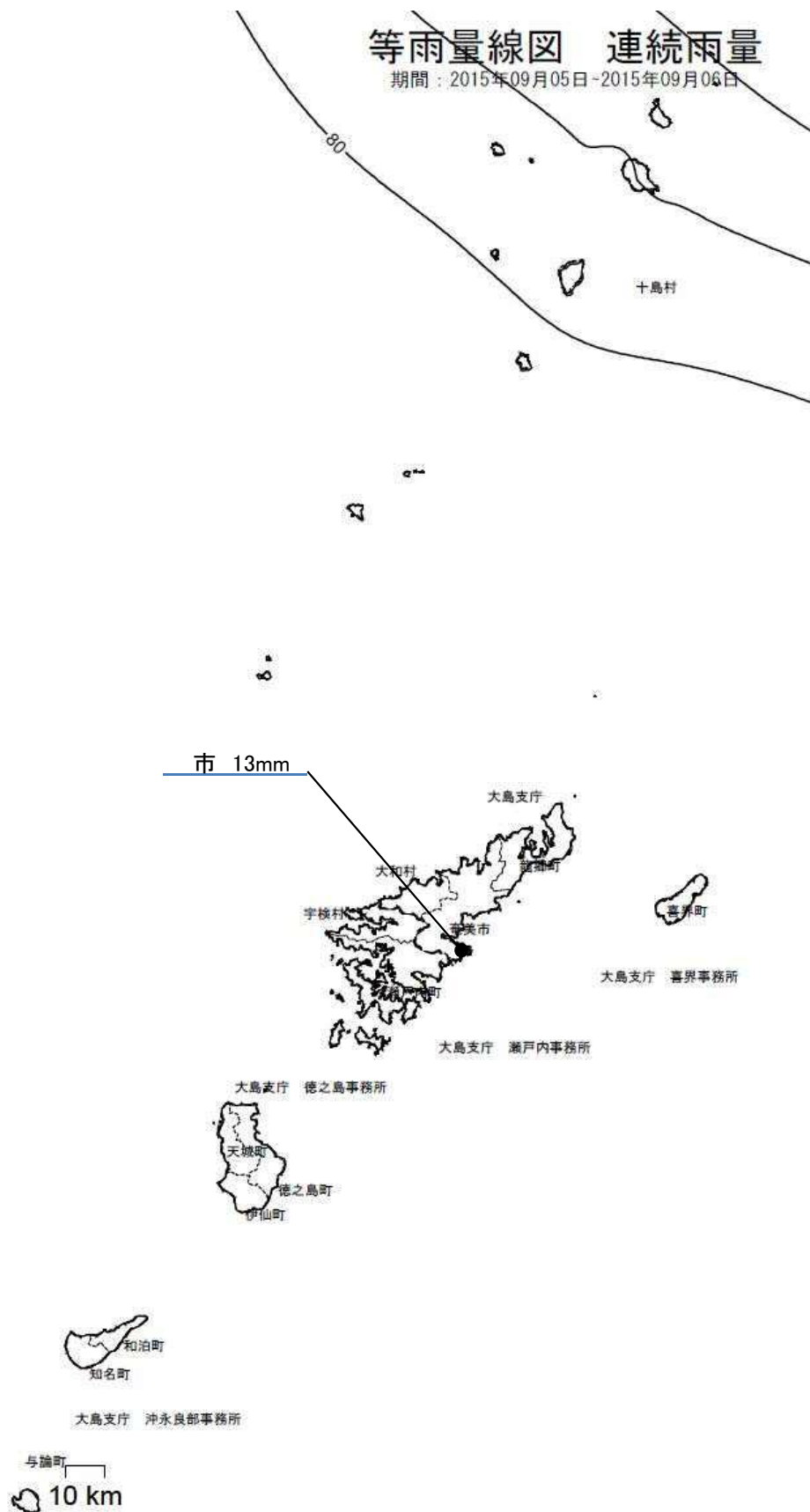
各地の降雨量(15380)

降水量mm



	鹿児島	日置	南薩	指宿	北薩	出水	甌島	始良・伊佐	大口	大隅	曾於	熊毛	屋久島	大島	瀬戸内	喜界	徳之島	沖永良部
● 最大時間雨量	47.0	37.0	38.0	25.0	10.0	10.0	21.0	13.0	12.0	52.0	56.0	35.0	68.0	9.0	3.0	2.0	5.0	10.0
■ 最大24時間雨量	177.0	94.0	167.0	117.0	56.0	50.0	70.0	54.0	34.0	148.0	134.0	221.0	249.0	19.0	7.0	4.0	7.0	12.0
▲ 連続雨量	177.0	93.0	164.0	114.0	51.0	50.0	69.0	50.0	35.0	148.0	133.0	221.0	249.0	13.0	7.0	4.0	6.0	12.0

平成27年9月5日～平成27年9月6日 (15380)



(16) 9月30日～10月1日の豪雨(15450)

①気象概況

奄美地方では、前線や湿った気流の影響で曇りや雨となり、雷を伴う大雨となった所があった。

②被害状況

今回の豪雨による一般被害は、次のとおりである。

種 別	区 分	被 害
人 的 被 害 (人)	死 者	—
	負 傷 者	—
建 物 被 害 (棟)	全 壊	—
	半 壊	—
	一 部 損 壊	—
	床 上 浸 水	—
	床 下 浸 水	—
罹災世帯 (世帯)		—
罹災者数 (人)		—

③特記事項

県内の公共土木施設災害は 1 箇所、 5,920 千円の被害を受けた。

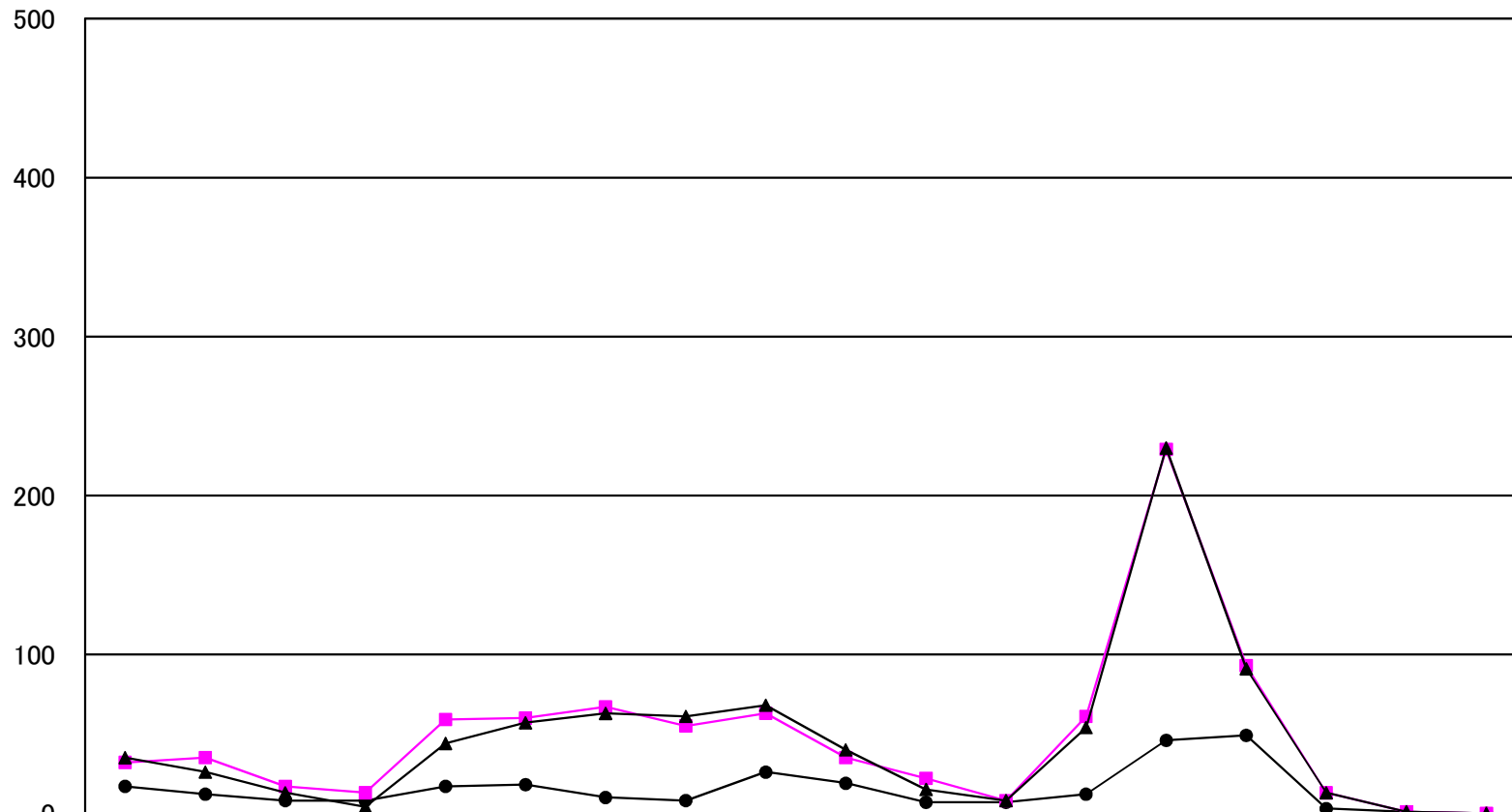
各地の降雨量

(1 5 4 5 0)

事務所名	日 雨 量										総雨量	連続雨量	最大24時間雨量		最大時間雨量	
	9月 30日	10月 1日	月 日	月 日	月 日	月 日	月 日	月 日	月 日	月 日	9月30日～ 10月1日	9月30日～ 10月1日	雨 量	起月日時	雨 量	起月日時
	0～24時 (mm)	0～24時 (mm)	0～24時	0～24時	0～24時	0～24時	0～24時	0～24時	0～24時	0～24時	(mm)	(mm)	(mm)		(mm)	
鹿児島	4.0	31.0									35.0	35.0	32.0	9/30 23時	17.0	10/1 21時
日置	10.0	28.0									38.0	26.0	35.0	9/30 21時	12.0	10/1 20時
南薩	7.0	16.0									23.0	13.0	17.0	9/30 23時	8.0	10/1 21時
指宿	1.0	12.0									13.0	4.0	13.0	9/30 23時	8.0	10/1 21時
北薩	8.0	58.0									66.0	44.0	59.0	9/30 22時	17.0	10/1 20時
出水	9.0	56.0									65.0	57.0	60.0	9/30 20時	18.0	10/1 2時
甌島	21.0	49.0									70.0	63.0	67.0	9/30 20時	10.0	10/1 2時
始良・伊佐	7.0	54.0									61.0	61.0	55.0	9/30 23時	8.0	10/1 21時
伊佐	7.0	61.0									68.0	68.0	63.0	9/30 22時	26.0	10/1 20時
大隅	7.0	33.0									40.0	40.0	35.0	9/30 23時	19.0	10/1 21時
曾於	4.0	20.0									24.0	15.0	22.0	9/30 23時	7.0	10/1 21時
熊毛支庁	0.0	8.0									8.0	8.0	8.0	10/1 0時	7.0	10/1 23時
屋久島	54.0	21.0									75.0	54.0	61.0	9/30 8時	12.0	9/30 8時
大島支庁	182.0	48.0									230.0	230.0	229.0	9/30 5時	46.0	9/30 13時
瀬戸内	43.0	50.0									93.0	91.0	93.0	9/30 9時	49.0	10/1 0時
喜界	13.0	0.0									13.0	13.0	13.0	9/30 6時	3.0	9/30 16時
徳之島	1.0	0.0									1.0	1.0	1.0	9/30 7時	1.0	9/30 7時
沖永良部	0.0	0.0									0.0	0.0	0.0	—	0.0	—

各地の降雨量(15450)

降水量mm

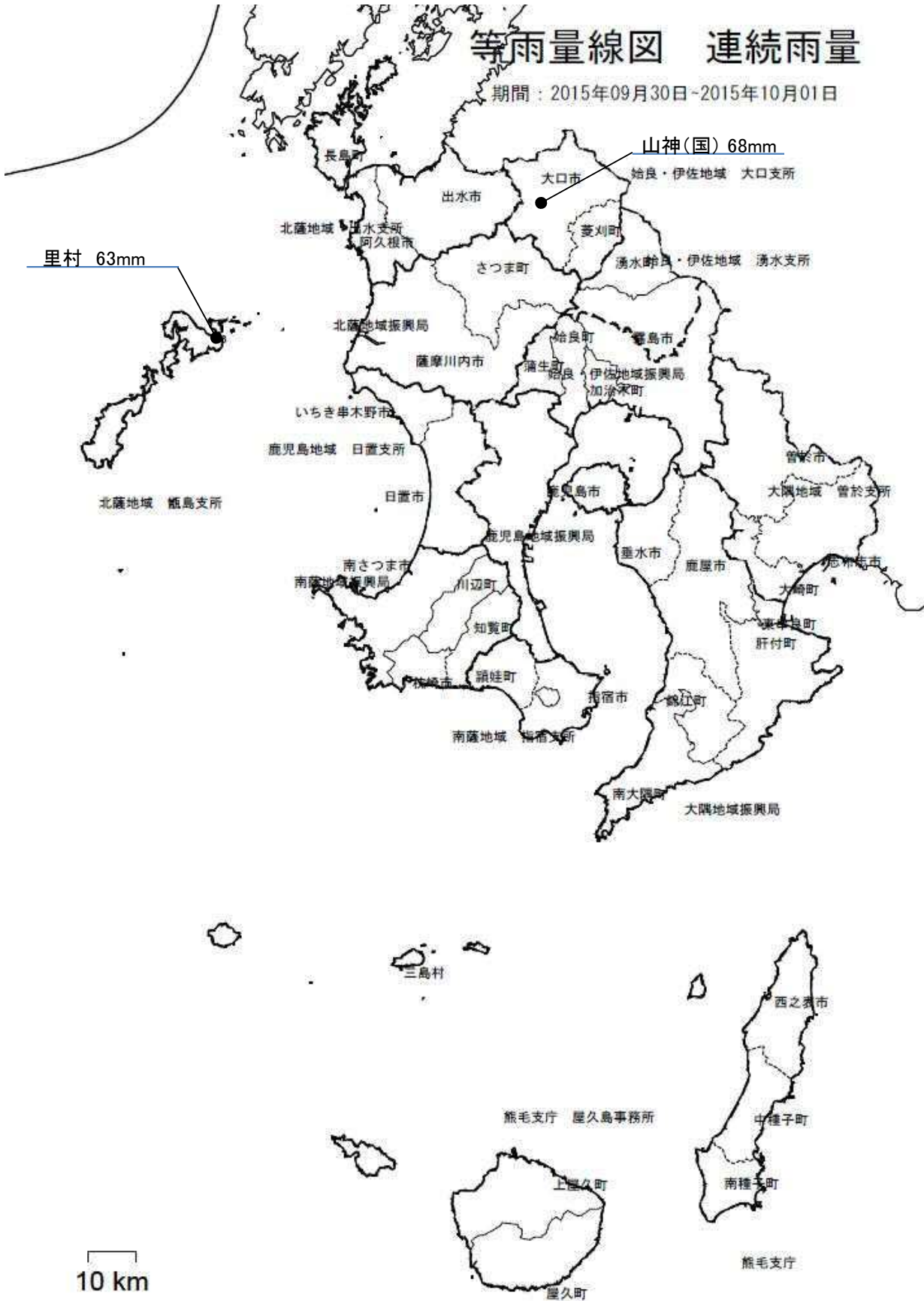


	鹿児島	日置	南薩	指宿	北薩	出水	甌島	始良・伊佐	大口	大隅	曾於	熊毛	屋久島	大島	瀬戸内	喜界	徳之島	沖永良部
● 最大時間雨量	17.0	12.0	8.0	8.0	17.0	18.0	10.0	8.0	26.0	19.0	7.0	7.0	12.0	46.0	49.0	3.0	1.0	0.0
■ 最大24時間雨量	32.0	35.0	17.0	13.0	59.0	60.0	67.0	55.0	63.0	35.0	22.0	8.0	61.0	229.0	93.0	13.0	1.0	0.0
▲ 連続雨量	35.0	26.0	13.0	4.0	44.0	57.0	63.0	61.0	68.0	40.0	15.0	8.0	54.0	230.0	91.0	13.0	1.0	0.0

平成27年9月30日～平成27年10月1日 (15450)

等雨量線図 連続雨量

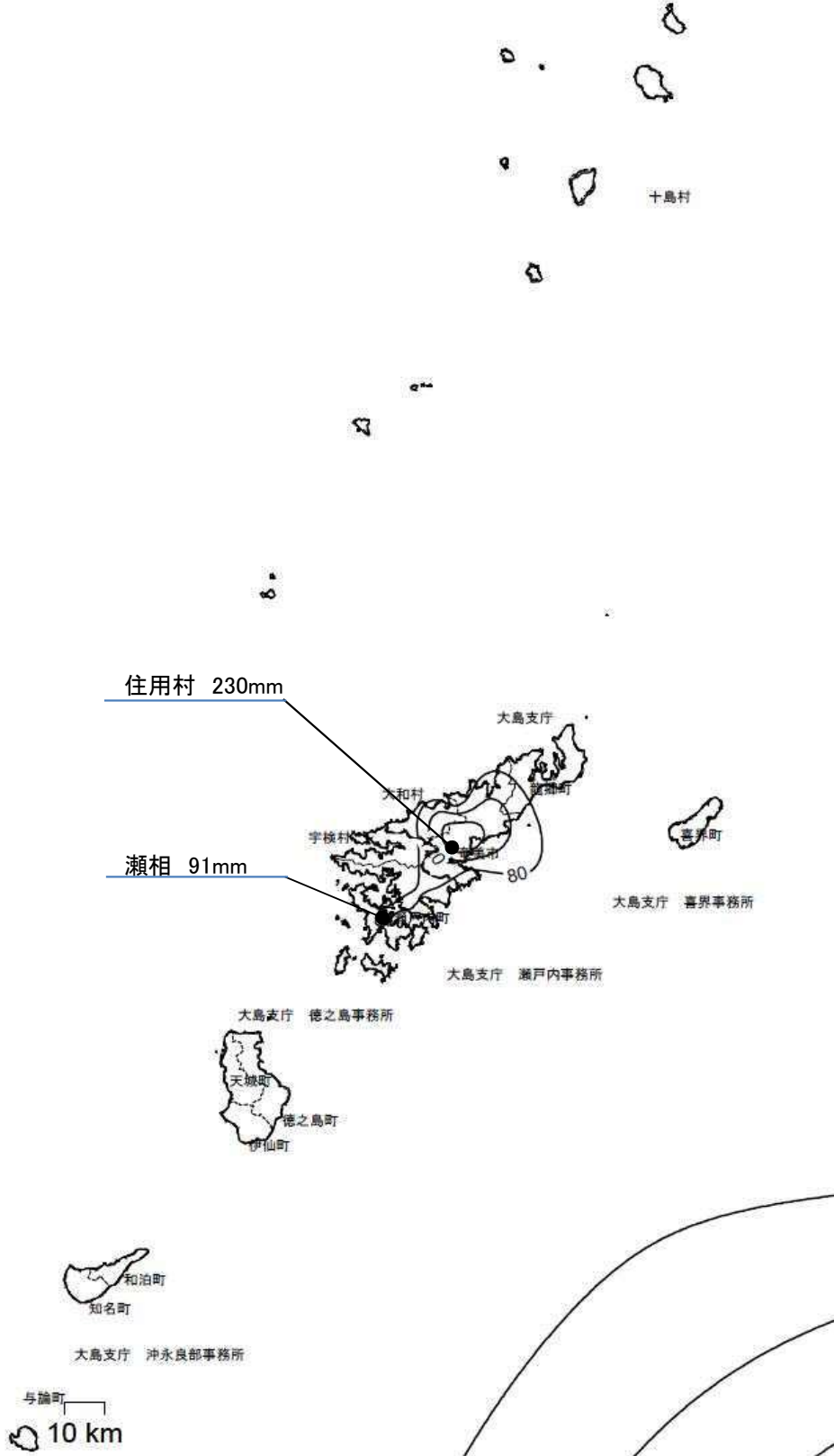
期間：2015年09月30日-2015年10月01日



平成27年9月30日～平成27年10月1日(15450)

等雨量線図 連続雨量

期間：2015年09月30日～2015年10月01日



(17) 11月17日～11月18日の豪雨(15490)

①気象概況

薩摩・大隅地方，種子島・屋久島地方では，前線や低気圧が九州付近を通過した影響で曇りや雨となり，雷を伴い大雨となった所があった。

②被害状況

今回の豪雨による一般被害は，次のとおりである。

種 別	区 分	被 害
人 的 被 害 (人)	死 者	—
	負 傷 者	—
建 物 被 害 (棟)	全 壊	—
	半 壊	—
	一 部 損 壊	—
	床 上 浸 水	—
	床 下 浸 水	—
罹災世帯 (世帯)		—
罹災者数 (人)		—

③特記事項

県内の公共土木施設災害は 10 箇所， 47,546 千円の被害を受けた。

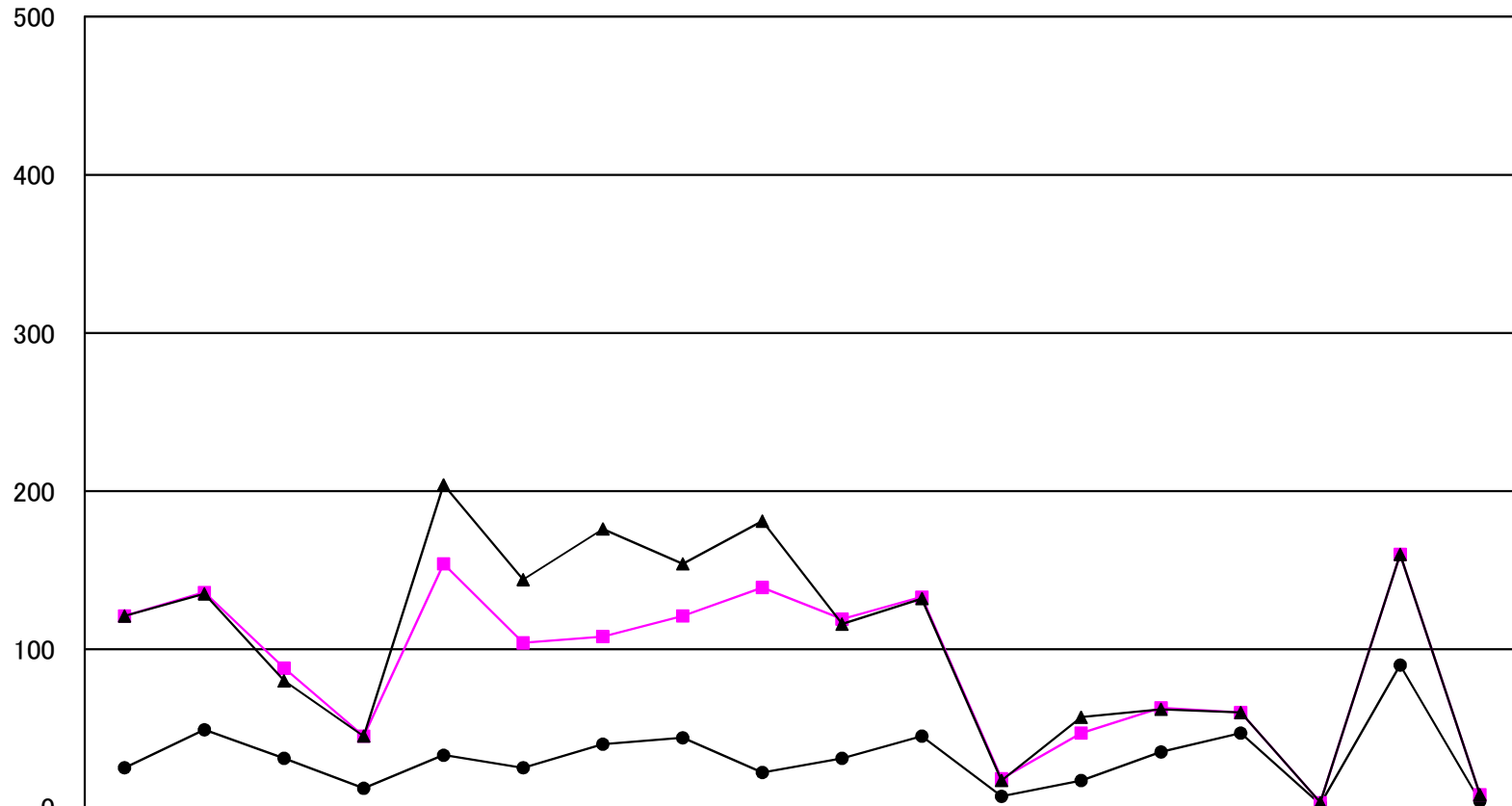
各地の降雨量

(15490)

事務所名	日 雨 量										総雨量	連続雨量	最大24時間雨量		最大時間雨量	
	11月 17日	11月 18日	月 日	月 日	月 日	月 日	月 日	月 日	月 日	月 日	11月17日~ 11月18日	11月17日~ 11月18日	雨 量	起月日時	雨 量	起月日時
	0~24時 (mm)	0~24時 (mm)	0~24時	0~24時	0~24時	0~24時	0~24時	0~24時	0~24時	0~24時	(mm)	(mm)	(mm)		(mm)	
鹿児島	53.0	120.0									173.0	121.0	121.0	11/17 23時	25.0	11/18 7時
日置	54.0	135.0									189.0	135.0	136.0	11/17 15時	49.0	11/18 11時
南薩	52.0	76.0									128.0	80.0	88.0	11/17 9時	31.0	11/18 8時
指宿	12.0	45.0									57.0	45.0	45.0	11/18 0時	12.0	11/18 13時
北薩	59.0	145.0									204.0	204.0	154.0	11/17 13時	33.0	11/18 12時
出水	43.0	102.0									145.0	144.0	104.0	11/17 16時	25.0	11/18 7時
甌島	99.0	77.0									176.0	176.0	108.0	11/17 6時	40.0	11/17 6時
姪良・伊佐	34.0	120.0									154.0	154.0	121.0	11/17 18時	44.0	11/18 7時
伊佐	46.0	135.0									181.0	181.0	139.0	11/17 13時	22.0	11/18 3時
大隅	26.0	116.0									142.0	116.0	119.0	11/18 0時	31.0	11/18 8時
曾於	25.0	133.0									158.0	132.0	133.0	11/18 0時	45.0	11/18 9時
熊毛支庁	17.0	10.0									27.0	17.0	18.0	11/17 13時	7.0	11/17 14時
屋久島	15.0	42.0									57.0	57.0	47.0	11/17 17時	17.0	11/18 12時
大島支庁	26.0	37.0									63.0	62.0	63.0	11/17 22時	35.0	11/18 0時
瀬戸内	49.0	11.0									60.0	60.0	60.0	11/17 21時	47.0	11/17 23時
喜界	0.0	3.0									3.0	3.0	3.0	11/18 0時	2.0	11/18 0時
徳之島	146.0	15.0									161.0	160.0	160.0	11/17 20時	90.0	11/17 22時
沖永良部	8.0	0.0									8.0	8.0	8.0	11/17 20時	4.0	11/17 20時

各地の降雨量(15490)

降水量mm

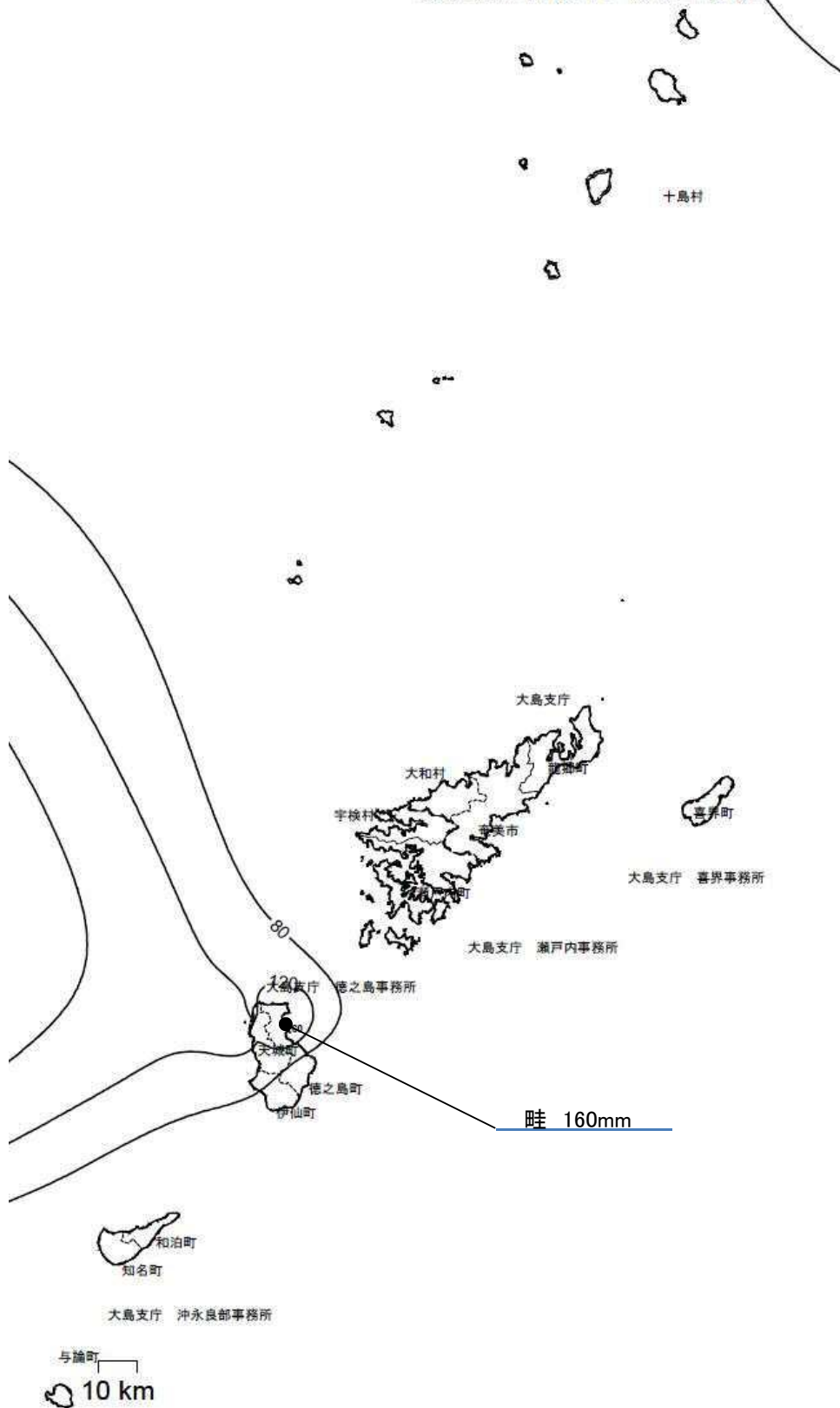


	鹿児島	日置	南薩	指宿	北薩	出水	甌島	始良・伊佐	大口	大隅	曾於	熊毛	屋久島	大島	瀬戸内	喜界	徳之島	沖永良部
● 最大時間雨量	25.0	49.0	31.0	12.0	33.0	25.0	40.0	44.0	22.0	31.0	45.0	7.0	17.0	35.0	47.0	2.0	90.0	4.0
■ 最大24時間雨量	121.0	136.0	88.0	45.0	154.0	104.0	108.0	121.0	139.0	119.0	133.0	18.0	47.0	63.0	60.0	3.0	160.0	8.0
▲ 連続雨量	121.0	135.0	80.0	45.0	204.0	144.0	176.0	154.0	181.0	116.0	132.0	17.0	57.0	62.0	60.0	3.0	160.0	8.0

平成27年11月17日～平成27年11月18日 (15490)

等雨量線図 連続雨量

期間：2015年11月17日-2015年11月18日



(18) 12月10日～12月11日の豪雨(15505)

①気象概況

薩摩・大隅地方，種子島・屋久島地方では，低気圧が発達しながら九州南部を通過し，南から暖かく湿った空気が流れ込んだため記録的な大雨となった所があった。

②被害状況

今回の豪雨による一般被害は，次のとおりである。

種 別	区 分	被 害
人 的 被 害 (人)	死 者	—
	負 傷 者	—
建 物 被 害 (棟)	全 壊	—
	半 壊	—
	一 部 損 壊	—
	床 上 浸 水	—
	床 下 浸 水	—
罹災世帯 (世帯)		—
罹災者数 (人)		—

③特記事項

県内の公共土木施設災害は 9 箇所， 149,238 千円の被害を受けた。

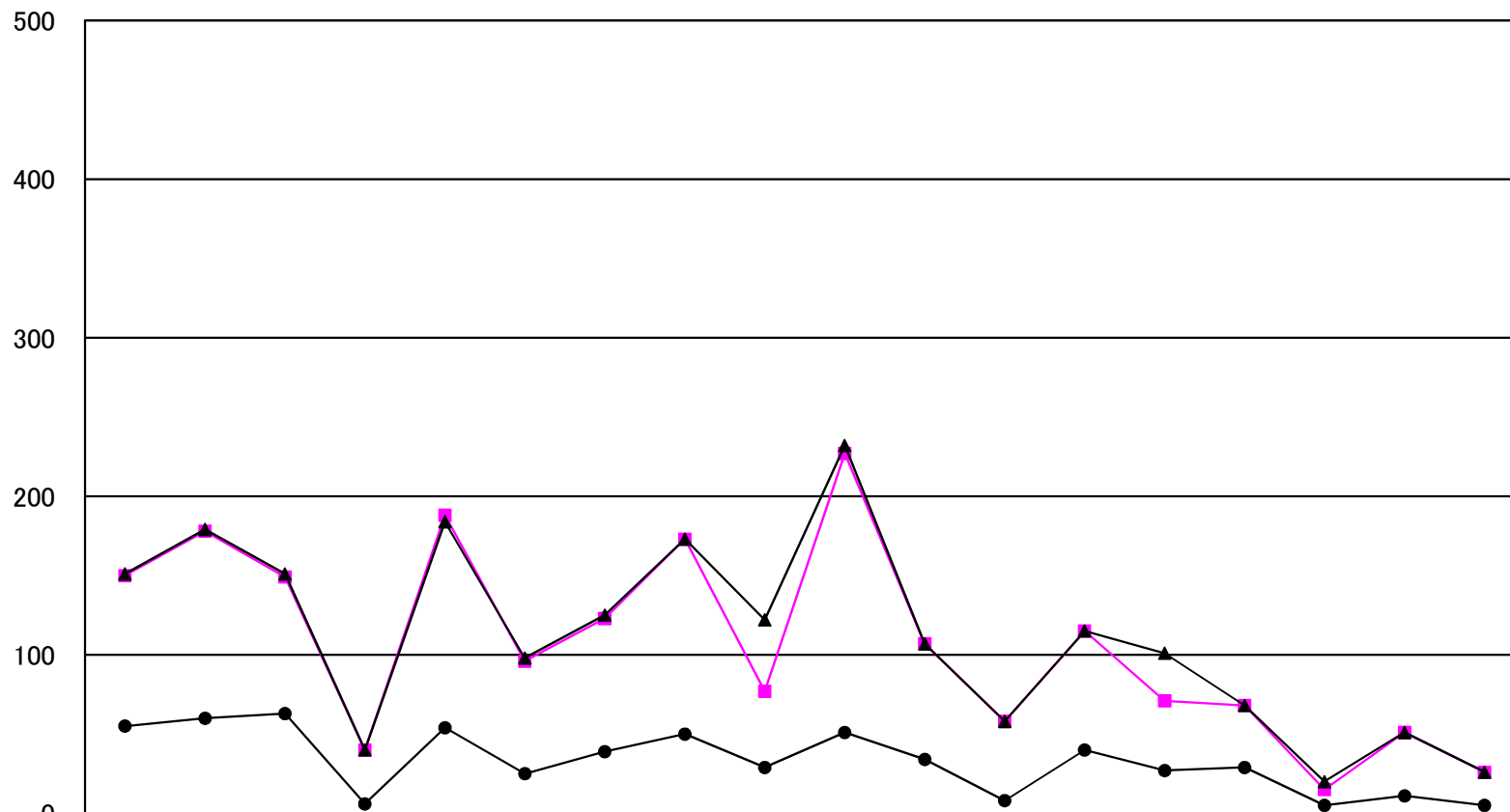
各地の降雨量

(1 5 5 0 5)

事務所名	日 雨 量										総雨量	連続雨量	最大24時間雨量		最大時間雨量	
	12月 10日	12月 11日	月 日	月 日	月 日	月 日	月 日	月 日	月 日	月 日	12月10日~ 12月11日	12月10日~ 12月11日	雨 量	起月日時	雨 量	起月日時
	0~24時 (mm)	0~24時 (mm)	0~24時	0~24時	0~24時	0~24時	0~24時	0~24時	0~24時	0~24時	(mm)	(mm)	(mm)		(mm)	
鹿児島	148.0	3.0									151.0	151.0	150.0	12/10 9時	55.0	12/10 21時
日置	177.0	2.0									179.0	179.0	178.0	12/10 6時	60.0	12/10 21時
南薩	142.0	9.0									151.0	151.0	149.0	12/10 8時	63.0	12/10 21時
指宿	39.0	2.0									41.0	40.0	40.0	12/10 9時	6.0	12/10 14時
北薩	179.0	5.0									184.0	184.0	188.0	12/10 6時	54.0	12/10 21時
出水	88.0	10.0									98.0	98.0	96.0	12/10 6時	25.0	12/10 20時
甌島	115.0	11.0									126.0	125.0	123.0	12/10 8時	39.0	12/10 19時
始良・伊佐	170.0	3.0									173.0	173.0	173.0	12/10 6時	50.0	12/10 21時
伊佐	118.0	4.0									122.0	122.0	77.0	12/10 7時	29.0	12/10 20時
大隅	227.0	5.0									232.0	232.0	227.0	12/10 4時	51.0	12/10 22時
曾於	104.0	3.0									107.0	107.0	107.0	12/10 6時	34.0	12/10 22時
熊毛支庁	58.0	0.0									58.0	58.0	58.0	12/10 6時	8.0	12/10 21時
屋久島	115.0	1.0									116.0	115.0	115.0	12/10 8時	40.0	12/10 21時
大島支庁	100.0	1.0									101.0	101.0	71.0	12/10 14時	27.0	12/10 17時
瀬戸内	68.0	0.0									68.0	68.0	68.0	12/10 14時	29.0	12/10 17時
喜界	20.0	0.0									20.0	20.0	15.0	12/10 17時	5.0	12/10 17時
徳之島	51.0	0.0									51.0	51.0	51.0	12/10 13時	11.0	12/10 16時
沖永良部	26.0	0.0									26.0	26.0	26.0	12/10 13時	5.0	12/10 18時

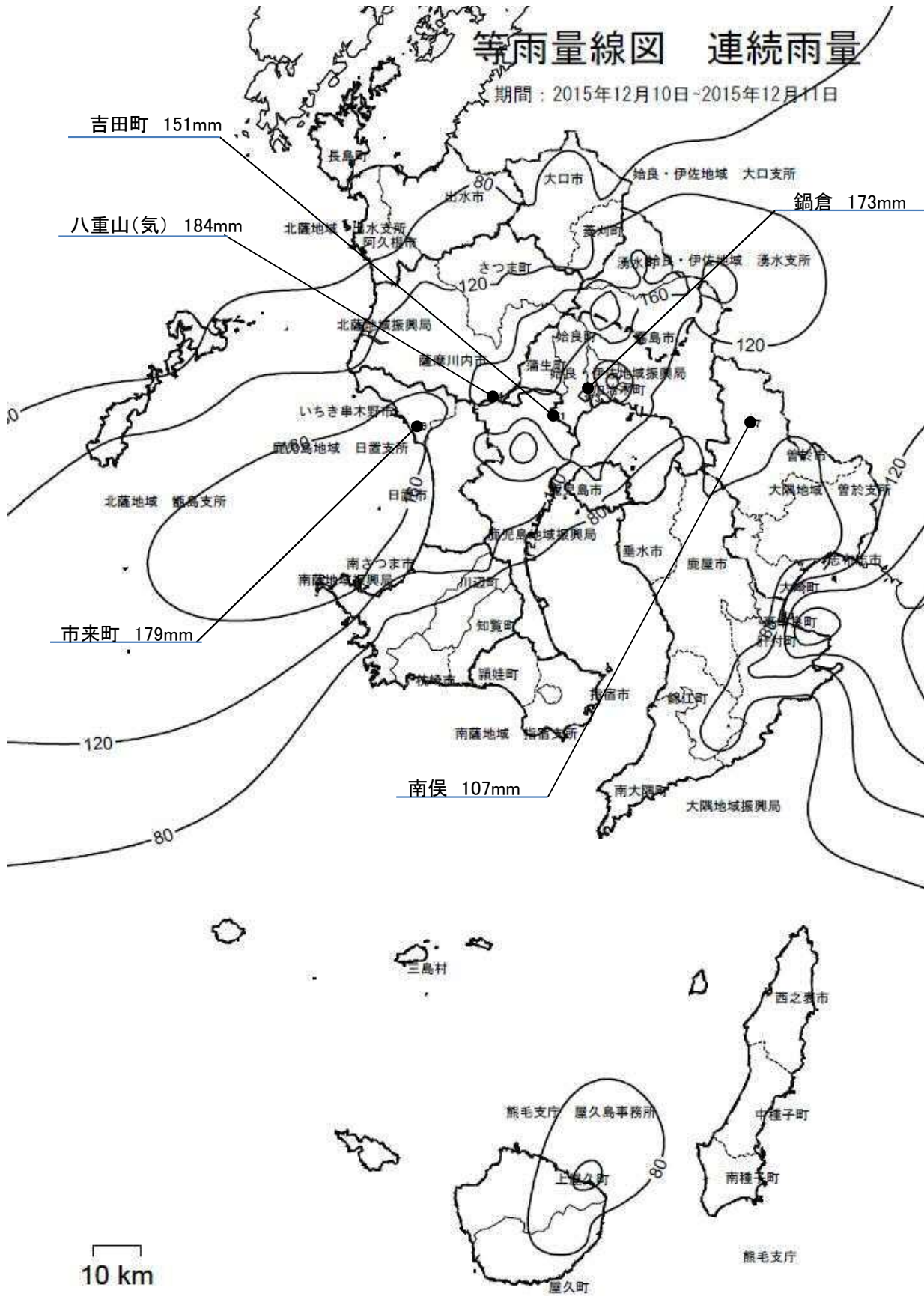
各地の降雨量(15505)

降水量mm



	鹿児島	日置	南薩	指宿	北薩	出水	甌島	始良・伊佐	大口	大隅	曾於	熊毛	屋久島	大島	瀬戸内	喜界	徳之島	沖永良部
● 最大時間雨量	55.0	60.0	63.0	6.0	54.0	25.0	39.0	50.0	29.0	51.0	34.0	8.0	40.0	27.0	29.0	5.0	11.0	5.0
■ 最大24時間雨量	150.0	178.0	149.0	40.0	188.0	96.0	123.0	173.0	77.0	227.0	107.0	58.0	115.0	71.0	68.0	15.0	51.0	26.0
▲ 連続雨量	151.0	179.0	151.0	40.0	184.0	98.0	125.0	173.0	122.0	232.0	107.0	58.0	115.0	101.0	68.0	20.0	51.0	26.0

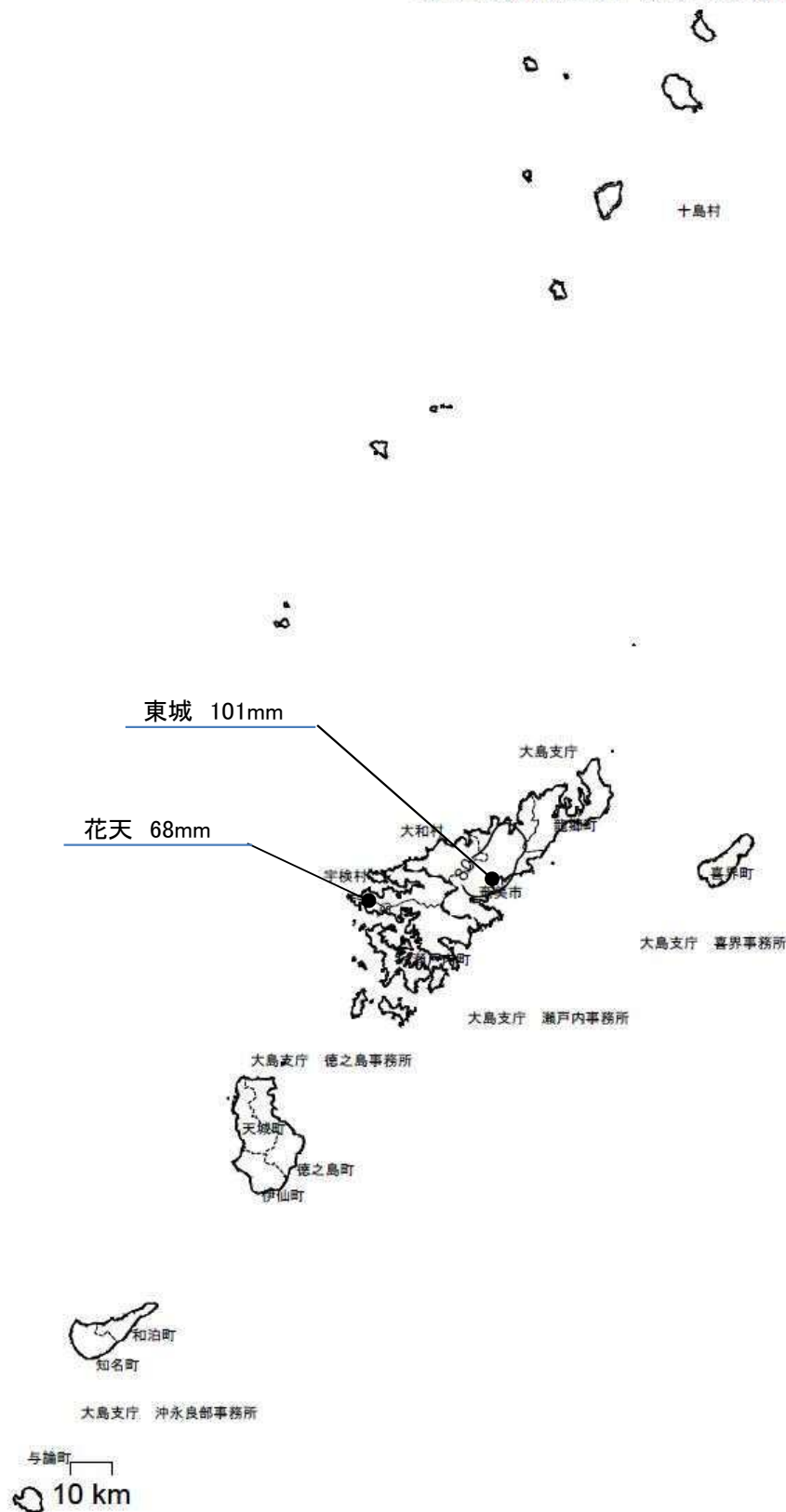
平成27年12月10日～平成27年12月11日 (15505)



平成27年12月10日～平成27年12月11日 (15505)

等雨量線図 連続雨量

期間：2015年12月10日～2015年12月11日



(19) 12月23日の豪雨(15510)

①気象概況

薩摩・大隅地方、種子島・屋久島地方では、低気圧が発達しながら九州南部を通過し、南から暖かく湿った空気が流れ込んだため、記録的な大雨となった所があった。

②被害状況

今回の豪雨による一般被害は、次のとおりである。

種 別	区 分	被 害
人 的 被 害 (人)	死 者	—
	負 傷 者	—
建 物 被 害 (棟)	全 壊	—
	半 壊	—
	一 部 損 壊	—
	床 上 浸 水	—
	床 下 浸 水	—
罹災世帯 (世帯)		—
罹災者数 (人)		—

③特記事項

県内の公共土木施設災害は 1 箇所、 3,004 千円の被害を受けた。

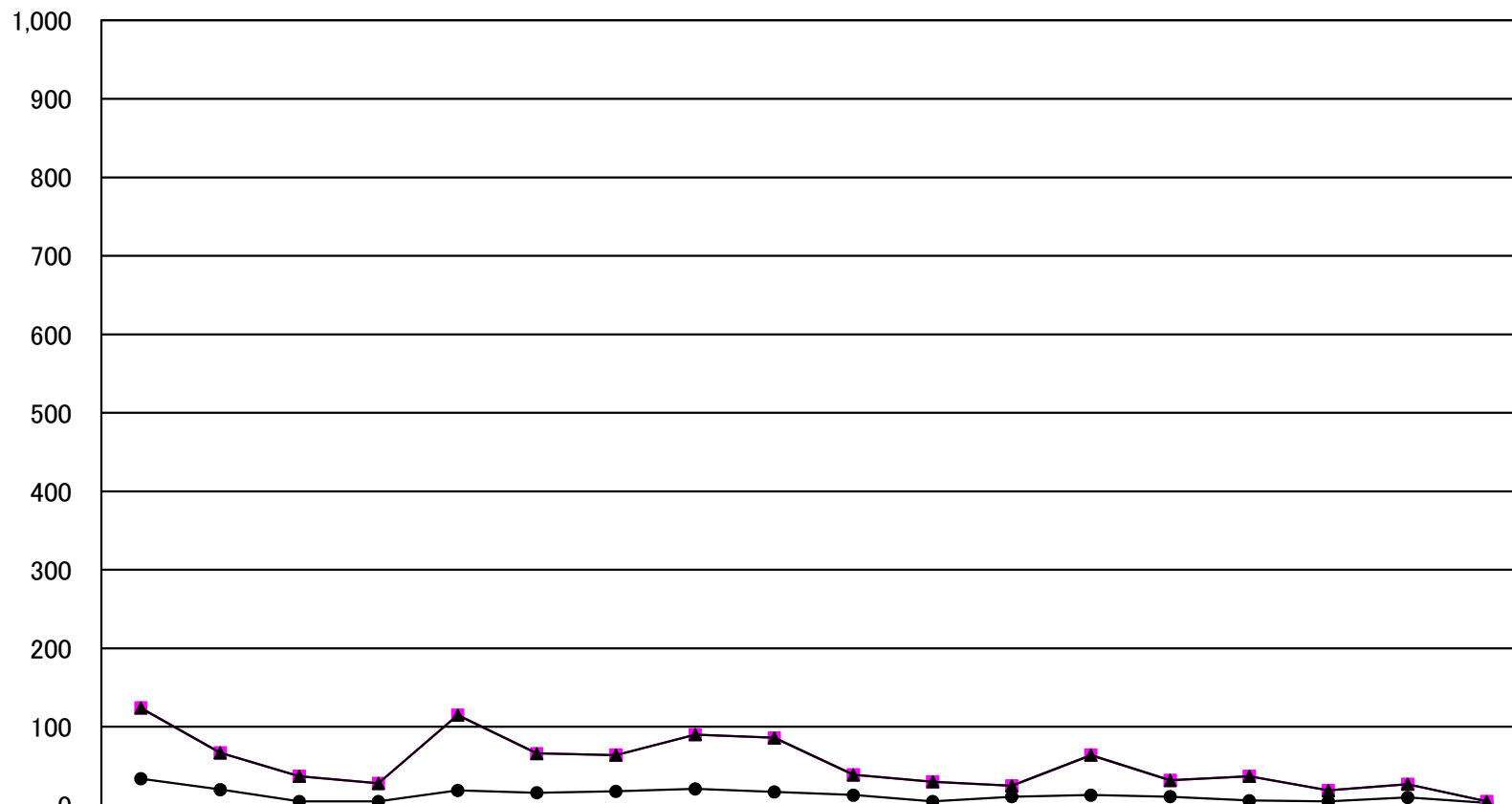
各地の降雨量

(1 5 5 1 0)

事務所名	日 雨 量										総雨量	連続雨量	最大24時間雨量		最大時間雨量	
	12月 23日	月 日	月 日	月 日	月 日	月 日	月 日	月 日	月 日	月 日	12月23日~ 12月23日	12月23日~ 12月23日	雨 量	起月日時	雨 量	起月日時
	0~24時 (mm)	0~24時	0~24時	0~24時	0~24時	0~24時	0~24時	0~24時	0~24時	0~24時	(mm)	(mm)	(mm)		(mm)	
鹿児島	124.0										124.0	124.0	124.0	12/23 0時	34.0	12/23 4時
日置	67.0										67.0	67.0	67.0	12/23 0時	20.0	12/23 17時
南薩	37.0										37.0	37.0	37.0	12/23 0時	5.0	12/23 15時
指宿	28.0										28.0	28.0	28.0	12/23 0時	5.0	12/23 18時
北薩	115.0										115.0	115.0	115.0	12/23 0時	19.0	12/23 14時
出水	66.0										66.0	66.0	66.0	12/23 0時	16.0	12/23 15時
甌島	64.0										64.0	64.0	64.0	12/23 0時	18.0	12/23 15時
姶良・伊佐	90.0										90.0	90.0	90.0	12/23 0時	21.0	12/23 15時
伊佐	86.0										86.0	86.0	86.0	12/23 0時	17.0	12/23 16時
大隅	39.0										39.0	39.0	39.0	12/23 0時	13.0	12/23 16時
曾於	30.0										30.0	30.0	30.0	12/23 0時	5.0	12/23 19時
熊毛支庁	25.0										25.0	25.0	25.0	12/23 0時	11.0	12/23 5時
屋久島	64.0										64.0	64.0	64.0	12/23 0時	13.0	12/23 6時
大島支庁	32.0										32.0	32.0	32.0	12/23 0時	11.0	12/23 17時
瀬戸内	37.0										37.0	37.0	37.0	12/23 0時	6.0	12/23 16時
喜界	19.0										19.0	19.0	19.0	12/23 0時	5.0	12/23 17時
徳之島	27.0										27.0	27.0	27.0	12/23 0時	10.0	12/23 14時
沖永良部	5.0										5.0	5.0	5.0	12/23 0時	3.0	12/23 12時

各地の降雨量(15510)

降水量mm



	鹿児島	日置	南薩	指宿	北薩	出水	甌島	始良・伊佐	大口	大隅	曾於	熊毛	屋久島	大島	瀬戸内	喜界	徳之島	沖永良部
● 最大時間雨量	34.0	20.0	5.0	5.0	19.0	16.0	18.0	21.0	17.0	13.0	5.0	11.0	13.0	11.0	6.0	5.0	10.0	3.0
■ 最大24時間雨量	124.0	67.0	37.0	28.0	115.0	66.0	64.0	90.0	86.0	39.0	30.0	25.0	64.0	32.0	37.0	19.0	27.0	5.0
▲ 連続雨量	124.0	67.0	37.0	28.0	115.0	66.0	64.0	90.0	86.0	39.0	30.0	25.0	64.0	32.0	37.0	19.0	27.0	5.0

平成27年12月23日 (15510)

等雨量線図 連続雨量

期間：2015年12月23日-2015年12月23日

