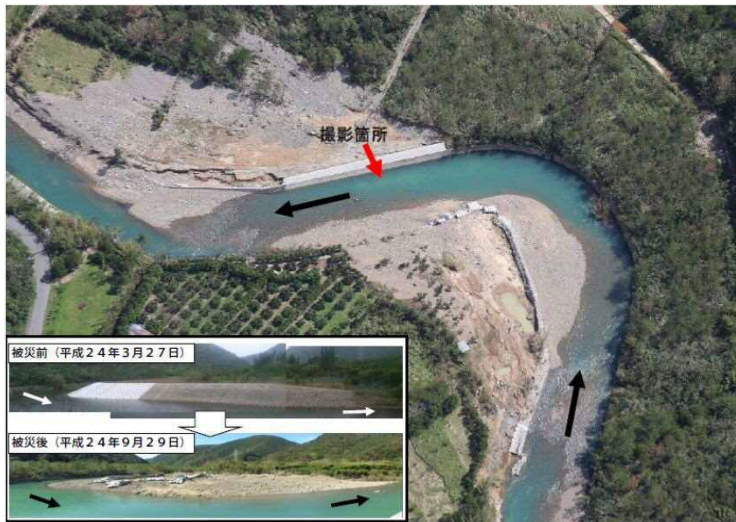


# 平成24年発生

## 国土交通省所管公共土木施設災害の状況



9/27～9/30の台風17号  
鹿児島県奄美市住用町 二級河川 住用川



6/23～6/28の梅雨前線豪雨  
鹿児島県肝付町水尻 一般国道 448号

平成25年10月

鹿児島県土木部



# 目 次

## I 災害の概況と対策

1	概況	1
2	災害対策の促進	1

## II 異常気象別災害の概況

1	平成24年発生異常気象別災害状況（決定額）	2
2	主な異常気象別決定額内訳	2
3	平成24年発生災害地域振興局等別・工種別災害報告額	4
4	平成24年発生災害工種別決定額	4
5	平成24年発生災害の査定申請額及び決定額（地域振興局等別・工種別内訳）	6
6	平成24年発生災害の被災原因別・工種別分類（県・市町村別内訳）	8
7	災害異常気象別・地域振興局等別決定額	11
8	工種別工事規模別分類表（決定額）	25
9	市町村被災原因別分類（決定額）	27
10	平成24年発生災害の市町村別査定申請額及び決定額	45
11	実査・机上別分類	57
12	失格箇所調	57
13	欠格箇所調	57

## III 平成24年発生災害の改良復旧事業

1	災害関連事業（関連）	58
2	平成24年発生災害関連事業箇所調書	59

## IV 異常気象の概況

1	異常気象別各地の降雨状況	60
2	気象概況と出水の状況及び一般被害	64

## V 参考資料

1	平成24年発生公共土木施設災害復旧事業査定日程表及び班編制	131
2	激甚災害に係る特定地方公共団体調べ（平成15災～24災）	136
3	平成24年発生災害に係る市町村別事業費及び国庫負担率	137
4	過去10年の公共土木施設災害復旧事業査定結果	138
5	過去10年の公共土木施設災害復旧事業決定額	140
6	過去10年の公共土木施設災害復旧事業箇所数	141
7	平成24年発生災害公共土木施設災害復旧事業地域振興局等別決定額	142
8	平成24年発生災害公共土木施設災害復旧事業地域振興局等別箇所数	143
9	平成24年発生災害の決定額及び比率	144



## は し が き

平成24年は、全国では1月から3月にかけての低温に伴う北日本を中心とした「凍上災」に始まり、7月中旬には本州付近に停滞した梅雨前線に向かって南から非常に湿った空気が流れ込み九州北部を中心に大雨となった梅雨前線豪雨、8月から9月にかけての台風15、16、17号による豪雨等により、全国各地で甚大な被害が発生しました。

本県では、公共土木施設が被災した異常気象は、6月から7月にかけての梅雨前線豪雨、8月の台風15号、9月の台風16及び17号による集中豪雨など計13回発生しました。

特に、6月の梅雨前線豪雨では長島町加世堂で88ミリ、9月の台風17号では瀬戸内町瀬相で118ミリ(いずれも時間雨量)と記録的な雨量を観測するなど局地的な大雨となり、河川の氾濫や土砂崩れ等が発生し、河川や道路等の公共土木施設に大きな被害をもたらしました。

平成24年災の査定決定金等は、合計で689箇所9,256,239千円で、梅雨前線豪雨と台風によるものが682箇所9,110,447千円と平成24年災のほとんどを占めました。

復旧状況は、被災箇所の早期復旧に努力を重ねた結果、平成25年3月末までに、決定箇所においては全体の46.3%に当たる319箇所、25年9月末までに85.9%に当たる592箇所が完成しています。

平成24年災で激甚災害に指定された本県の地方公共団体は、本激で長島町、大和村、宇検村、瀬戸内町、龍郷町、局激で大和村、宇検村、瀬戸内町、和泊町の6町村でした。

本県は、災害を受けやすい地理的、気象的諸条件下にあります。県民の生命・財産を守るため「安心・安全な社会の形成と県土づくり」を県政の重要な施策としているところであり、今後とも災害復旧に最善の努力を続けていくつもりであります。

ここに、平成24年発生 of 国土交通省所管公共土木施設災害の状況を収録しましたので、今後の防災及び災害復旧の参考にさせていただければ幸いです。

最後に、9次にわたる災害査定に際して、ご指導、ご協力をいただきました国土交通省の査定官、検査官、事務官及び財務省の立会官各位ならびに災害復旧にご尽力いただいた関係各位に対しまして、心から感謝申し上げます。

平成25年10月

鹿児島県土木部長 栗原 淳一



# I 災害の概況と対策

1 概況

2 災害対策の促進





# I 災害の概況と対策

## 1 概況

平成24年は6月、7月の梅雨前線豪雨、8月の台風15号、9月の台風16、17号など13回の異常気象により災害が発生した。

国土交通省所管公共土木施設災害の査定決定額は、県工事で249箇所5,539,586千円、市町村工事で440箇所3,716,653千円、合計で689箇所9,256,239千円であった。

異常気象別では、9月27日から9月30日にかけての台風17号、9月14日から9月17日にかけての台風16号、8月25日から8月29日にかけての台風15号が特に大きく、査定決定額はそれぞれ順に2,350,313千円、1,821,697千円、1,607,024千円であった。

「6月8日から7月23日までの豪雨及び暴風雨(台風4号)」による災害については、激甚災害に対処するための特別の財政援助等に関する法律に基づく激甚災害(本激A)に指定され、本県においては、5町村(3町2村)が特定地方公共団体となり特別の財政援助を受けた。

また、「8月24日から8月29日までの間の暴風雨による災害(台風15号)」、「9月28日から10月1日までの間の暴風雨による災害(台風17号)」による災害については、局地激甚災害に指定され、4町村(2町2村)が特別の財政援助を受けた。

指定された市町村は次のとおり。

本激 H24/6/ 8 ~ 7/23 長島町、大和村、宇検村、瀬戸内町、龍郷町

局激 H24/8/24 ~ 8/29 大和村、宇検村

H24/9/28 ~ 10/ 1 大和村、和泊町、宇検村、瀬戸内町

## 2 災害対策の促進

### (1) 災害復旧事業

災害復旧事業は、3ヵ年で全箇所の復旧工事を完了するように予算措置が講じられるが、平成24年度復旧進捗は決定箇所数において46.2%の318箇所が完成した。

### (2) 河川等災害関連事業

災害復旧にあたり、改良費を加え未災箇所も含めて改良復旧を行うことにより事業の効果をより大きくするための事業であるが、平成24年は1河川について災害関連事業の採択を受けた。事業費は、災害復旧費36,083千円、改良費33,809千円で総事業費は69,892千円であり、3ヶ年以内に竣工する見込みである。



## Ⅱ 異常気象別災害の概況

平成24年は5月上旬の梅雨前線豪雨をはじめとし、10月下旬の地すべりまで計13回の異常気象が発生しているが、各異常気象別、県・市町村別、工種別等の災害状況及び内訳は、次表の1～13のとおりである。

- 1 平成24年発生 of 異常気象別災害状況（決定額）
- 2 主な異常気象別決定額内訳
- 3 平成24年発生災害地域振興局等別・工種別災害報告額
- 4 平成24年発生災害工種別決定額
- 5 平成24年発生災害の査定申請額及び決定額（地域振興局等別・工種別内訳）
- 6 平成24年発生災害の被災原因別・工種別分類（県・市町村別内訳）
- 7 災害異常気象別・地域振興局等別決定額
- 8 工種別工事規模別分類表（決定額）
- 9 市町村被災原因別分類（決定額）
- 10 平成24年発生災害の市町村別査定申請額及び決定額
- 11 実査・机上別分類
- 12 失格箇所調
- 13 欠格箇所調

## 1 平成24年発生 of 異常気象別災害状況（決定額）

区分		月								
		5	5~6	6		6~7	7		8	9
異常気象名		5/1	5/30	6/8	6/15	6/30	7/8	7/11	8/25	9/14
		梅雨前線豪雨	梅雨前線豪雨	梅雨前線豪雨	梅雨前線豪雨	梅雨前線豪雨	豪雨	梅雨前線豪雨	台風15号	台風16号
災害箇所数	県工事（箇所数）	3	1	37	62	2	1	29	38	6
	市町村工事（箇所数）	1	2	51	121	5	3	39	97	11
	計（箇所数）	4	3	88	183	7	4	68	135	17
決定額	県工事（千円）	29,818	35,404	693,037	762,882	11,380	22,626	282,306	785,780	1,746,758
	市町村工事（千円）	9,500	5,724	709,260	619,983	14,087	7,536	136,332	821,244	74,939
	計（千円）	39,318	41,128	1,402,297	1,382,865	25,467	30,162	418,638	1,607,024	1,821,697
構成比	箇所数（%）	0.58	0.44	12.77	26.56	1.02	0.58	9.86	19.59	2.47
	金額（%）	0.43	0.44	15.15	14.94	0.28	0.33	4.52	17.36	19.68
気象	連続雨量（mm）	129.0	310.0	260.0	418.0	318.0	148.0	470.0	865.0	313.0
	最大24時間雨量（mm/day）	129.0	199.0	279.0	387.0	200.0	174.0	470.0	648.0	261.0
	最大時間雨量（mm/h）	62.0	28.0	50.0	61.0	50.0	48.0	103.0	43.0	33.0
	最大平均風速（m/s）	—	—	—	—	—	—	—	30.3	42.1
	その他	—	—	—	—	—	—	—	—	—

## 2 主な異常気象別決定額内訳

異常気象名	県 工 事		市 町 村 工 事	
	箇所数	金額	箇所数	金額
9月27日から9月30日にかけての台風17号	69	1,147,895	107	1,202,418
9月14日から9月17日にかけての台風16号	6	1,746,758	11	74,939
8月25日から8月29日にかけての台風15号	38	785,780	97	821,244
計	113	3,680,433	215	2,098,601

10								計
9/27 5 9/30 台風17号	10/17 5 10/18 台風21号	6/8 5 10/22 地すべり	6/23 5 10/22 地すべり					異常気象 発生回数 13回
69	1	—	—					249
107	—	1	2					440
176	1	1	2					689
1,147,895	21,700	—	—					5,539,586
1,202,418	—	28,259	87,371					3,716,653
2,350,313	21,700	28,259	87,371					9,256,239
25.54	0.15	0.15	0.29					100.00
25.39	0.23	0.31	0.94					100.00
405.0	246.0	—	—					—
394.0	246.0	—	—					—
80.0	32.0	—	—					—
20.7	—	—	—					—
—	—	—	—					—

(単位 : 千円)

計		比 率 ( % )		備 考
箇所数	金額	箇所数	金額	
176	2,350,313	25.54	25.39	
17	1,821,697	2.47	19.68	
135	1,607,024	19.59	17.36	
328	5,779,034	47.60	62.43	

### 3 平成24年発生災害地域振興局等別・工種別災害報告額

区分	県 工 事																								
	河川		海岸(港湾)		海岸(その他)		砂防設備		地すべり防止施設		急傾斜地崩壊防止施設		道路		橋梁		下水道		港湾		公園		計		
名称	箇所数	金額	箇所数	金額	箇所数	金額	箇所数	金額	箇所数	金額	箇所数	金額	箇所数	金額	箇所数	金額	箇所数	金額	箇所数	金額	箇所数	金額	箇所数	金額	
鹿児島	4	16,000	1	13,000									1	2,300										6	31,300
本所	4	16,000	1	13,000																				5	29,000
日置													1	2,300										1	2,300
南薩	1	5,814			1	1,839,000							3	10,987										5	1,855,801
本所																									
指宿	1	5,814			1	1,839,000							3	10,987										5	1,855,801
北薩	22	398,700											1	8,000										23	406,700
本所													1	8,000										1	8,000
出水	22	398,700																						22	398,700
甌島													3	28,500										3	28,500
始良・伊佐	26	220,700											6	226,560										32	447,260
本所	17	143,500											6	226,560										23	370,060
伊佐	9	77,200																						9	77,200
大隅	9	57,200											18	446,938										27	504,138
本所	4	21,500											17	438,938										21	460,438
曾於	5	35,700											1	8,000										6	43,700
熊毛																									
屋久島																									
大島	11	229,000											8	276,400										19	505,400
瀬戸内	11	130,954											106	2,336,379				1	53,000					118	2,520,333
喜界													1	28,000										1	28,000
徳之島	7	81,000											5	35,000										12	116,000
沖永良部			2	88,000														1	3,000					3	91,000
計	91	1,139,368	3	101,000	1	1,839,000							152	3,399,064				2	56,000					249	6,534,432

### 4 平成24年発生災害工種別決定額

工 種	河 川		海 岸 (港湾)		海 岸 (その他)		砂 防 設 備		地すべり防止施設		急傾斜地崩壊防止施設	
	箇所数	金額	箇所数	金額	箇所数	金額	箇所数	金額	箇所数	金額	箇所数	金額
事業主体												
県工事	91	928,254	3	83,745	1	1,719,984						
市町村工事	162	863,257										
計	253	1,791,511	3	83,745	1	1,719,984						

(単位：千円)

市 町 村 工 事																				計					
河川		海岸(港湾)		海岸(その他)		砂防設備		地すべり防止施設		急傾斜地崩壊防止施設		道路		橋梁		下水道		港湾		公園		計			
箇所数	金額	箇所数	金額	箇所数	金額	箇所数	金額	箇所数	金額	箇所数	金額	箇所数	金額	箇所数	金額	箇所数	金額	箇所数	金額	箇所数	金額	箇所数	金額	箇所数	金額
3	10,600											4	12,562			1	32,000					8	55,162	14	86,462
												2	6,562									2	6,562	7	35,562
3	10,600											2	6,000			1	32,000					6	48,600	7	50,900
1	5,500											7	51,421									8	56,921	13	1,912,722
												4	9,121									4	9,121	4	9,121
1	5,500											3	42,300									4	47,800	9	1,903,601
56	250,243											17	73,377									73	323,620	96	730,320
15	49,620											9	36,620									24	86,240	25	94,240
41	200,623											8	36,757									49	237,380	71	636,080
1	2,020											2	9,540									3	11,560	6	40,060
10	29,495											17	60,377									27	89,872	59	537,132
10	29,495											14	51,727									24	81,222	47	451,282
												3	8,650									3	8,650	12	85,850
8	43,407											35	362,133									43	405,540	70	909,678
5	20,910											26	337,133									31	358,043	52	818,481
3	22,497											9	25,000									12	47,497	18	91,197
3	8,300											2	18,600									5	26,900	5	26,900
19	256,572											43	755,760					1	17,000	2	9,543	65	1,038,875	84	1,544,275
44	222,319											76	1,469,536							2	47,651	122	1,739,506	240	4,259,839
												1	8,000									1	8,000	2	36,000
18	178,011											62	334,418									80	512,429	92	628,429
												3	8,500					3	436,000			6	444,500	9	535,500
163	1,006,467											269	3,164,224			1	32,000	4	453,000	4	57,194	441	4,712,885	690	11,247,317

(単位：千円)

道 路		橋 梁		下 水 道		港 湾		公 園		計	
箇所数	金額	箇所数	金額	箇所数	金額	箇所数	金額	箇所数	金額	箇所数	金額
152	2,776,707					2	30,896			249	5,539,586
269	2,528,129			1	25,284	4	247,642	4	52,341	440	3,716,653
421	5,304,836			1	25,284	6	278,538	4	52,341	689	9,256,239





(単位：千円)

道 路		橋 梁		下 水 道		港 湾		公 園		計											
申請		決定		申請		決定		申請		決定		申請		決定							
箇所数	金額	箇所数	金額	箇所数	金額	箇所数	金額	箇所数	金額	箇所数	金額	箇所数	金額	箇所数	金額						
1	2,049	1	2,008									6	22,623	6	21,578						
4	10,918	4	10,624			1	25,548	1	25,284			8	46,311	8	45,537						
5	12,967	5	12,632			1	25,548	1	25,284			14	68,934	14	67,115						
3	11,059	3	11,059									5	1,849,517	5	1,735,395						
7	42,770	7	42,441									8	48,049	8	47,720						
10	53,829	10	53,500									13	1,897,566	13	1,783,115						
1	7,304	1	6,274									23	337,103	23	295,208						
17	70,530	17	61,437									73	323,180	73	295,448						
18	77,834	18	67,711									96	660,283	96	590,656						
3	28,139	3	27,681									3	28,139	3	27,681						
2	10,028	2	8,130									3	12,176	3	10,278						
5	38,167	5	35,811									6	40,315	6	37,959						
6	153,061	6	129,746									32	373,764	32	328,337						
17	53,924	17	52,607									27	87,139	27	85,445						
23	206,985	23	182,353									59	460,903	59	413,782						
18	342,690	18	321,892									27	396,634	27	374,075						
35	317,653	35	290,795									43	358,454	43	328,288						
53	660,343	53	612,687									70	755,088	70	702,363						
2	13,067	2	13,067									5	21,058	5	20,869						
2	13,067	2	13,067									5	21,058	5	20,869						
8	262,139	8	252,378									19	458,465	19	436,342						
43	572,395	43	498,135					1	15,484	1	15,039	2	9,523	2	8,975	65	813,276	64	727,278		
51	834,534	51	750,513					1	15,484	1	15,039	2	9,523	2	8,975	84	1,271,741	83	1,163,620		
106	2,053,210	106	1,976,199					1	28,360	1	28,176					118	2,209,062	118	2,124,514		
76	1,381,185	76	1,274,487									2	47,342	2	43,366	122	1,617,485	122	1,493,597		
182	3,434,395	182	3,250,686					1	28,360	1	28,176	2	47,342	2	43,366	240	3,826,547	240	3,618,111		
1	21,700	1	21,700													1	21,700	1	21,700		
1	4,307	1	4,307													1	4,307	1	4,307		
2	26,007	2	26,007													2	26,007	2	26,007		
5	32,861	5	27,770													12	101,701	12	92,746		
62	284,247	62	263,599													80	454,664	80	416,783		
67	317,108	67	291,369													92	556,365	92	509,529		
3	8,859	3	8,500					1	2,720	1	2,720					3	82,444	3	82,010		
3	8,859	3	8,500					3	253,511	3	232,603					6	262,370	6	241,103		
3	8,859	3	8,500					4	256,231	4	235,323					9	344,814	9	323,113		
152	2,914,212	152	2,776,707					2	31,080	2	30,896					249	5,881,152	249	5,539,586		
269	2,769,883	269	2,528,129			1	25,548	1	25,284	4	268,995	4	247,642	4	56,865	4	52,341	441	4,048,469	440	3,716,653
421	5,684,095	421	5,304,836			1	25,548	1	25,284	6	300,075	6	278,538	4	56,865	4	52,341	690	9,929,621	689	9,256,239

## 6 平成24年発生災害の被災原因別・工種別分類（県・市町村別内訳）

被災原因 事業主体・工種		5月1日 梅雨前線豪雨		5月30日～6月2日 梅雨前線豪雨		6月8日～10日 梅雨前線豪雨		6月15日～28日 梅雨前線豪雨		6月30日～7月3日 梅雨前線豪雨		7月8日～9日 豪雨	
		箇所数	決定額	箇所数	決定額	箇所数	決定額	箇所数	決定額	箇所数	決定額	箇所数	決定額
県	河川	3	29,818			1	38,744	36	390,199	2	11,380		
	海岸(港湾)												
	海岸(その他)												
	砂防設備												
	地すべり 防止施設												
	急傾斜地崩壊 防止施設												
	道路			1	35,404	36	654,293	26	372,683			1	22,626
	橋梁												
	下水道												
	港湾												
公園													
計	3	29,818	1	35,404	37	693,037	62	762,882	2	11,380	1	22,626	
市 町 村	河川					21	101,270	55	231,639	2	6,245		
	海岸(港湾)												
	海岸(その他)												
	砂防設備												
	地すべり 防止施設												
	急傾斜地崩壊 防止施設												
	道路	1	9,500	2	5,724	29	592,951	65	363,060	3	7,842	3	7,536
	橋梁												
	下水道							1	25,284				
	港湾					1	15,039						
公園													
計	1	9,500	2	5,724	51	709,260	121	619,983	5	14,087	3	7,536	
合 計	河川	3	29,818			22	140,014	91	621,838	4	17,625		
	海岸(港湾)												
	海岸(その他)												
	砂防設備												
	地すべり 防止施設												
	急傾斜地崩壊 防止施設												
	道路	1	9,500	3	41,128	65	1,247,244	91	735,743	3	7,842	4	30,162
	橋梁												
	下水道							1	25,284				
	港湾					1	15,039						
公園													
計	4	39,318	3	41,128	88	1,402,297	183	1,382,865	7	25,467	4	30,162	

被災原因		7月11日～13日		8月25日～29日		9月14日～17日		9月27日～30日		10月17日～18日		6月8日～10月22日		
		梅雨前線豪雨		台風15号		台風16号		台風17号		台風21号		地すべり		
事業主体・工程		箇所数	決定額	箇所数	決定額	箇所数	決定額	箇所数	決定額	箇所数	決定額	箇所数	決定額	
県	河川	23	152,560	4	26,707	3	19,599	19	259,247					
	海岸(港湾)			2	79,290	1	4,455							
	海岸(その他)					1	1,719,984							
	砂防設備													
	地すべり 防止施設													
	急傾斜地崩壊 防止施設													
	道路	6	129,746	32	679,783			49	860,472	1	21,700			
	橋梁													
	下水道													
	港湾					1	2,720	1	28,176					
市 町 村	河川	22	83,514	26	213,332	3	13,637	33	213,620					
	海岸(港湾)													
	海岸(その他)													
	砂防設備													
	地すべり 防止施設													
	急傾斜地崩壊 防止施設													
	道路	17	52,818	71	607,912	7	55,468	68	709,688			1	28,259	
	橋梁													
	下水道													
	港湾					1	5,834	2	226,769					
工 事	公園							4	52,341					
	計	39	136,332	97	821,244	11	74,939	107	1,202,418			1	28,259	
	合 計	河川	45	236,074	30	240,039	6	33,236	52	472,867				
		海岸(港湾)			2	79,290	1	4,455						
		海岸(その他)					1	1,719,984						
		砂防設備												
		地すべり 防止施設												
		急傾斜地崩壊 防止施設												
		道路	23	182,564	103	1,287,695	7	55,468	117	1,570,160	1	21,700	1	28,259
		橋梁												
下水道														
港湾						2	8,554	3	254,945					
計	公園							4	52,341					
	計	68	418,638	135	1,607,024	17	1,821,697	176	2,350,313	1	21,700	1	28,259	

被災原因		6月23日～10月22日		合計	
		地すべり			
事業主体・工程		箇所数	決定額	箇所数	決定額
県	河川			91	928,254
	海岸(港湾)			3	83,745
	海岸(その他)			1	1,719,984
	砂防設備				
	地すべり 防止施設				
	急傾斜地崩壊 防止施設				
	道路			152	2,776,707
	橋梁				
	下水道				
	港湾			2	30,896
	公園				
	計			249	5,539,586
市	河川			162	863,257
	海岸(港湾)				
	海岸(その他)				
	砂防設備				
	地すべり 防止施設				
	急傾斜地崩壊 防止施設				
	道路	2	87,371	269	2,528,129
	橋梁				
	下水道			1	25,284
	港湾			4	247,642
	公園			4	52,341
	計	2	87,371	440	3,716,653
町	河川			253	1,791,511
	海岸(港湾)			3	83,745
	海岸(その他)			1	1,719,984
	砂防設備				
	地すべり 防止施設				
	急傾斜地崩壊 防止施設				
	道路	2	87,371	421	5,304,836
	橋梁				
	下水道			1	25,284
	港湾			6	278,538
	公園			4	52,341
	計	2	87,371	689	9,256,239
村	河川				
	海岸(港湾)				
	海岸(その他)				
	砂防設備				
	地すべり 防止施設				
	急傾斜地崩壊 防止施設				
	道路				
	橋梁				
	下水道				
	港湾				
	公園				
	計				
工	河川				
	海岸(港湾)				
	海岸(その他)				
	砂防設備				
	地すべり 防止施設				
	急傾斜地崩壊 防止施設				
	道路				
	橋梁				
	下水道				
	港湾				
	公園				
	計				
事	河川				
	海岸(港湾)				
	海岸(その他)				
	砂防設備				
	地すべり 防止施設				
	急傾斜地崩壊 防止施設				
	道路				
	橋梁				
	下水道				
	港湾				
	公園				
	計				
合	河川				
	海岸(港湾)				
	海岸(その他)				
	砂防設備				
	地すべり 防止施設				
	急傾斜地崩壊 防止施設				
	道路	2	87,371	421	5,304,836
	橋梁				
	下水道			1	25,284
	港湾			6	278,538
	公園			4	52,341
	計	2	87,371	689	9,256,239



# 7 災害異常気象別・地域振興局等別決定額

5月1日の梅雨前線豪雨 (12165)

区分 事務所名	県												工												事											
	河川		海岸(港湾)		海岸(その他)		砂防設備		地すべり 防止施設		急傾斜地崩壊 防止施設		道路		橋梁		下水道		港湾		公園		計													
	箇所数	決定額	箇所数	決定額	箇所数	決定額	箇所数	決定額	箇所数	決定額	箇所数	決定額	箇所数	決定額	箇所数	決定額	箇所数	決定額	箇所数	決定額	箇所数	決定額	箇所数	決定額												
鹿児島																																				
本所																																				
日置																																				
南薩																																				
本所																																				
指宿																																				
北薩																																				
本所																																				
出水																																				
甌島																																				
始良・伊佐																																				
本所																																				
伊佐																																				
大隅																																				
本所																																				
曾於																																				
熊毛																																				
屋久島																																				
大島	3	29,818																					3	29,818												
瀬戸内																																				
喜界																																				
徳之島																																				
沖永良部																																				
計	3	29,818																					3	29,818												

5月30日から6月2日にかけての梅雨前線豪雨 (12220)

区分 事務所名	県												工												事											
	河川		海岸(港湾)		海岸(その他)		砂防設備		地すべり 防止施設		急傾斜地崩壊 防止施設		道路		橋梁		下水道		港湾		公園		計													
	箇所数	決定額	箇所数	決定額	箇所数	決定額	箇所数	決定額	箇所数	決定額	箇所数	決定額	箇所数	決定額	箇所数	決定額	箇所数	決定額	箇所数	決定額	箇所数	決定額	箇所数	決定額												
鹿児島																																				
本所																																				
日置																																				
南薩																																				
本所																																				
指宿																																				
北薩																																				
本所																																				
出水																																				
甌島																																				
始良・伊佐																																				
本所																																				
伊佐																																				
大隅																																				
本所																																				
曾於																																				
熊毛																																				
屋久島																																				
大島																																				
瀬戸内												1	35,404										1	35,404												
喜界																																				
徳之島																																				
沖永良部																																				
計												1	35,404										1	35,404												

5月1日の梅雨前線豪雨 (12165)

(単位：千円)

区分 事務所名	市 町 村 工 事																				合 計						
	河川		海岸(港湾)		海岸(その他)		砂防設備		地すべり防止施設		急傾斜地崩壊防止施設		道路		橋梁		下水道		港湾				公園		計		
	箇所数	決定額	箇所数	決定額	箇所数	決定額	箇所数	決定額	箇所数	決定額	箇所数	決定額	箇所数	決定額	箇所数	決定額	箇所数	決定額	箇所数	決定額			箇所数	決定額	箇所数	決定額	
鹿児島																											
本所																											
日置																											
南薩																											
本所																											
指宿																											
北薩																											
本所																											
出水																											
甌 島																											
姶良・伊佐																											
本所																											
伊 佐																											
大 隅																											
本所																											
曾 於																											
熊 毛																											
屋久島																											
大 島												1	9,500										1	9,500	4	39,318	
瀬戸内																											
喜 界																											
徳之島																											
冲永良部																											
計												1	9,500										1	9,500	4	39,318	

5月30日から6月2日にかけての梅雨前線豪雨 (12220)

(単位：千円)

区分 事務所名	市 町 村 工 事																				合 計							
	河川		海岸(港湾)		海岸(その他)		砂防設備		地すべり防止施設		急傾斜地崩壊防止施設		道路		橋梁		下水道		港湾				公園		計			
	箇所数	決定額	箇所数	決定額	箇所数	決定額	箇所数	決定額	箇所数	決定額	箇所数	決定額	箇所数	決定額	箇所数	決定額	箇所数	決定額	箇所数	決定額			箇所数	決定額	箇所数	決定額	箇所数	決定額
鹿児島																												
本所																												
日置																												
南薩																												
本所																												
指宿																												
北薩																												
本所																												
出水																												
甌 島																												
姶良・伊佐																												
本所																												
伊 佐																												
大 隅																												
本所																												
曾 於																												
熊 毛																												
屋久島																												
大 島																												
瀬戸内																									1	35,404		
喜 界																												
徳之島												2	5,724											2	5,724	2	5,724	
冲永良部																												
計												2	5,724											2	5,724	3	41,128	

6月8日から6月10日にかけての梅雨前線豪雨 (12225)

区分 事務所名	県										工										事									
	河川		海岸(港湾)		海岸(その他)		砂防設備		地すべり 防止施設		急傾斜地崩壊 防止施設		道路		橋梁		下水道		港湾		公園		計							
	箇所数	決定額	箇所数	決定額	箇所数	決定額	箇所数	決定額	箇所数	決定額	箇所数	決定額	箇所数	決定額	箇所数	決定額	箇所数	決定額	箇所数	決定額	箇所数	決定額	箇所数	決定額						
鹿児島																														
本所																														
日置																														
南薩																														
本所																														
指宿																														
北薩																														
本所																														
出水																														
甌島																														
始良・伊佐																														
本所																														
伊佐																														
大隅																														
本所																														
曾於																														
熊毛																														
屋久島																														
大島	1	38,744										2	76,307										3	115,051						
瀬戸内												34	577,986										34	577,986						
喜界																														
徳之島																														
沖永良部																														
計	1	38,744										36	654,293										37	693,037						

6月15日から6月28日にかけての梅雨前線豪雨 (12230)

区分 事務所名	県										工										事									
	河川		海岸(港湾)		海岸(その他)		砂防設備		地すべり 防止施設		急傾斜地崩壊 防止施設		道路		橋梁		下水道		港湾		公園		計							
	箇所数	決定額	箇所数	決定額	箇所数	決定額	箇所数	決定額	箇所数	決定額	箇所数	決定額	箇所数	決定額	箇所数	決定額	箇所数	決定額	箇所数	決定額	箇所数	決定額	箇所数	決定額						
鹿児島	3	13,138										1	2,008										4	15,146						
本所	3	13,138																					3	13,138						
日置												1	2,008										1	2,008						
南薩	1	4,352										3	11,059										4	15,411						
本所																														
指宿	1	4,352										3	11,059										4	15,411						
北薩	22	288,934										1	6,274										23	295,208						
本所												1	6,274										1	6,274						
出水	22	288,934																					22	288,934						
甌島												3	27,681										3	27,681						
始良・伊佐	7	69,150																					7	69,150						
本所																														
伊佐	7	69,150																					7	69,150						
大隅	3	14,625										17	316,148										20	330,773						
本所	3	14,625										17	316,148										20	330,773						
曾於																														
熊毛																														
屋久島																														
大島												1	9,513										1	9,513						
瀬戸内																														
喜界																														
徳之島																														
沖永良部																														
計	36	390,199										26	372,683										62	762,882						



6月8日から6月10日にかけての梅雨前線豪雨 (12225)

(単位: 千円)

区分 事務所名	市 町 村 工 事																				合 計						
	河川		海岸(港湾)		海岸(その他)		砂防設備		地すべり 防止施設		急傾斜地崩壊 防止施設		道路		橋梁		下水道		港湾			公園		計			
	箇所数	決定額	箇所数	決定額	箇所数	決定額	箇所数	決定額	箇所数	決定額	箇所数	決定額	箇所数	決定額	箇所数	決定額	箇所数	決定額	箇所数	決定額		箇所数	決定額	箇所数	決定額		
鹿児島																											
本所																											
日置																											
南薩																											
本所																											
指宿																											
北薩																											
本所																											
出水																											
甌 島																											
姶良・伊佐																											
本所																											
伊 佐																											
大 隅																											
本所																											
曾 於																											
熊 毛																											
屋久島																											
大 島	5	35,510										18	244,860							1	15,039			24	295,409	27	410,460
瀬戸内	16	65,760										10	343,784										26	409,544	60	987,530	
喜 界												1	4,307											1	4,307	1	4,307
徳之島																											
沖永良部																											
計	21	101,270										29	592,951							1	15,039			51	709,260	88	1,402,297

6月15日から6月28日にかけての梅雨前線豪雨 (12230)

(単位: 千円)

区分 事務所名	市 町 村 工 事																				合 計						
	河川		海岸(港湾)		海岸(その他)		砂防設備		地すべり 防止施設		急傾斜地崩壊 防止施設		道路		橋梁		下水道		港湾			公園		計			
	箇所数	決定額	箇所数	決定額	箇所数	決定額	箇所数	決定額	箇所数	決定額	箇所数	決定額	箇所数	決定額	箇所数	決定額	箇所数	決定額	箇所数	決定額		箇所数	決定額	箇所数	決定額		
鹿児島	3	9,629										4	10,624					1	25,284				8	45,537	12	60,683	
本所												2	4,293											2	4,293	5	17,431
日置	3	9,629										2	6,331					1	25,284				6	41,244	7	43,252	
南薩	1	5,279										7	42,441											8	47,720	12	63,131
本所												4	9,390											4	9,390	4	9,390
指宿	1	5,279										3	33,051											4	38,330	8	53,741
北薩	43	190,944										10	38,661											53	229,605	76	524,813
本所	9	21,771										3	9,251											12	31,022	13	37,296
出水	34	169,173										7	29,410											41	198,583	63	487,517
甌 島	1	2,148										2	8,130											3	10,278	6	37,959
姶良・伊佐	2	4,160										9	25,590											11	29,750	18	98,900
本所	2	4,160										6	18,775											8	22,935	8	22,935
伊 佐												3	6,815											3	6,815	10	75,965
大 隅	5	19,479										28	192,557											33	212,036	53	542,809
本所	5	19,479										24	181,075											29	200,554	49	531,327
曾 於												4	11,482											4	11,482	4	11,482
熊 毛												2	13,067											2	13,067	2	13,067
屋久島																											
大 島												3	31,990											3	31,990	4	41,503
瀬戸内																											
喜 界																											
徳之島																											
沖永良部																											
計	55	231,639										65	363,060						1	25,284				121	619,983	183	1,382,865

6月30日から7月3日にかけての梅雨前線豪雨 (12250)

区分 事務所名	県						工						事													
	河川		海岸(港湾)		海岸(その他)		砂防設備		地すべり 防止施設		急傾斜地崩壊 防止施設		道路		橋梁		下水道		港湾		公園		計			
	箇所数	決定額	箇所数	決定額	箇所数	決定額	箇所数	決定額	箇所数	決定額	箇所数	決定額	箇所数	決定額	箇所数	決定額	箇所数	決定額	箇所数	決定額	箇所数	決定額	箇所数	決定額		
鹿児島																										
本所																										
日置																										
南薩																										
本所																										
指宿																										
北薩																										
本所																										
出水																										
鹿児島																										
始良・伊佐	2	11,380																							2	11,380
本所																										
伊佐	2	11,380																							2	11,380
大隅																										
本所																										
曾於																										
熊本																										
鹿久島																										
大島																										
瀬戸内																										
喜界																										
徳之島																										
沖永良部																										
計	2	11,380																							2	11,380

7月8日から7月9日にかけての豪雨 (12265)

区分 事務所名	県						工						事													
	河川		海岸(港湾)		海岸(その他)		砂防設備		地すべり 防止施設		急傾斜地崩壊 防止施設		道路		橋梁		下水道		港湾		公園		計			
	箇所数	決定額	箇所数	決定額	箇所数	決定額	箇所数	決定額	箇所数	決定額	箇所数	決定額	箇所数	決定額	箇所数	決定額	箇所数	決定額	箇所数	決定額	箇所数	決定額	箇所数	決定額		
鹿児島																										
本所																										
日置																										
南薩																										
本所																										
指宿																										
北薩																										
本所																										
出水																										
鹿児島																										
始良・伊佐																										
本所																										
伊佐																										
大隅																										
本所																										
曾於																										
熊本																										
鹿久島																										
大島																										
瀬戸内													1	22,626											1	22,626
喜界																										
徳之島																										
沖永良部																										
計													1	22,626											1	22,626

6月30日から7月3日にかけての梅雨前線豪雨 (12250)

(単位:千円)

区分 事務所名	市 町 村 工 事																				合 計						
	河川		海岸(港湾)		海岸(その他)		砂防設備		地すべり防止施設		急傾斜地崩壊防止施設		道路		橋梁		下水道		港湾				公園		計		
	箇所数	決定額	箇所数	決定額	箇所数	決定額	箇所数	決定額	箇所数	決定額	箇所数	決定額	箇所数	決定額	箇所数	決定額	箇所数	決定額	箇所数	決定額			箇所数	決定額	箇所数	決定額	
鹿児島																											
本所																											
日置																											
南薩																											
本所																											
指宿																											
北薩	2	6,245										3	7,842									5	14,087	5	14,087		
本所												2	5,394									2	5,394	2	5,394		
出水	2	6,245										1	2,448									3	8,693	3	8,693		
甌 島																											
姶良・伊佐																										2	11,380
本所																											
伊佐																										2	11,380
大隅																											
本所																											
曾於																											
熊毛																											
屋久島																											
大 島																											
瀬戸内																											
喜 界																											
徳之島																											
冲永良部																											
計	2	6,245										3	7,842									5	14,087	7	25,467		

7月8日から7月9日にかけての豪雨 (12265)

(単位:千円)

区分 事務所名	市 町 村 工 事																				合 計							
	河川		海岸(港湾)		海岸(その他)		砂防設備		地すべり防止施設		急傾斜地崩壊防止施設		道路		橋梁		下水道		港湾				公園		計			
	箇所数	決定額	箇所数	決定額	箇所数	決定額	箇所数	決定額	箇所数	決定額	箇所数	決定額	箇所数	決定額	箇所数	決定額	箇所数	決定額	箇所数	決定額			箇所数	決定額	箇所数	決定額	箇所数	決定額
鹿児島																												
本所																												
日置																												
南薩																												
本所																												
指宿																												
北薩																												
本所																												
出水																												
甌 島																												
姶良・伊佐																												
本所																												
伊佐																												
大隅																												
本所																												
曾於																												
熊毛																												
屋久島																												
大 島																												
瀬戸内																									1	22,626		
喜 界																												
徳之島												3	7,536										3	7,536	3	7,536		
冲永良部																												
計												3	7,536										3	7,536	4	30,162		

7月11日から7月13日にかけての梅雨前線豪雨 (12270)

区分 事務所名	県										工										事									
	河川		海岸(港湾)		海岸(その他)		砂防設備		地すべり 防止施設		急傾斜地崩壊 防止施設		道路		橋梁		下水道		港湾		公園		計							
	箇所数	決定額	箇所数	決定額	箇所数	決定額	箇所数	決定額	箇所数	決定額	箇所数	決定額	箇所数	決定額	箇所数	決定額	箇所数	決定額	箇所数	決定額	箇所数	決定額	箇所数	決定額						
鹿児島	1	1,977																					1	1,977						
本所 日置	1	1,977																					1	1,977						
南薩																														
本所 指宿																														
北薩																														
本所 出水																														
甌島																														
始良・伊佐	17	118,061										6	129,746										23	247,807						
本所 伊佐	17	118,061										6	129,746										23	247,807						
大隅	5	32,522																					5	32,522						
本所 曾於	1	5,082																					1	5,082						
曾於	4	27,440																					4	27,440						
熊毛																														
屋久島																														
大島																														
瀬戸内																														
喜界																														
徳之島																														
沖永良部																														
計	23	152,560										6	129,746										29	282,306						

8月25日から8月29日にかけての台風15号 (12390)

区分 事務所名	県										工										事									
	河川		海岸(港湾)		海岸(その他)		砂防設備		地すべり 防止施設		急傾斜地崩壊 防止施設		道路		橋梁		下水道		港湾		公園		計							
	箇所数	決定額	箇所数	決定額	箇所数	決定額	箇所数	決定額	箇所数	決定額	箇所数	決定額	箇所数	決定額	箇所数	決定額	箇所数	決定額	箇所数	決定額	箇所数	決定額	箇所数	決定額						
鹿児島																														
本所 日置																														
南薩																														
本所 指宿																														
北薩																														
本所 出水																														
甌島																														
始良・伊佐																														
本所 伊佐																														
大隅	1	5,036											1	5,744									2	10,780						
本所 曾於	1	5,036											1	5,744									2	10,780						
曾於																														
熊毛																														
屋久島																														
大島	1	5,038																					1	5,038						
瀬戸内												28	659,076										28	659,076						
喜界																														
徳之島	2	16,633											3	14,963									5	31,596						
沖永良部			2	79,290																			2	79,290						
計	4	26,707	2	79,290									32	679,783									38	785,780						

7月11日から7月13日にかけての梅雨前線豪雨 (12270)

(単位：千円)

区分 事務所名	市 町 村 工 事																				合 計					
	河川		海岸(港湾)		海岸(その他)		砂防設備		地すべり 防止施設		急傾斜地崩壊 防止施設		道路		橋梁		下水道		港湾				公園		計	
	箇所数	決定額	箇所数	決定額	箇所数	決定額	箇所数	決定額	箇所数	決定額	箇所数	決定額	箇所数	決定額	箇所数	決定額	箇所数	決定額	箇所数	決定額			箇所数	決定額	箇所数	決定額
鹿児島																								1	1,977	
本所 日置																								1	1,977	
南薩																										
本所 指宿																										
北薩	11	36,822										4	14,934										15	51,756	15	51,756
本所	6	19,311										4	14,934										10	34,245	10	34,245
出水	5	17,511																					5	17,511	5	17,511
甌 島																										
姶良・伊佐	8	28,678										8	27,017										16	55,695	39	303,502
本所	8	28,678										8	27,017										16	55,695	39	303,502
伊佐																										
大隅	3	18,014										5	10,867										8	28,881	13	61,403
本所																									1	5,082
曾於	3	18,014										5	10,867										8	28,881	12	56,321
熊毛																										
屋久島																										
大 島																										
瀬戸内																										
喜 界																										
徳之島																										
冲永良部																										
計	22	83,514										17	52,818										39	136,332	68	418,638

8月25日から8月29日にかけての台風15号 (12390)

(単位：千円)

区分 事務所名	市 町 村 工 事																				合 計					
	河川		海岸(港湾)		海岸(その他)		砂防設備		地すべり 防止施設		急傾斜地崩壊 防止施設		道路		橋梁		下水道		港湾				公園		計	
	箇所数	決定額	箇所数	決定額	箇所数	決定額	箇所数	決定額	箇所数	決定額	箇所数	決定額	箇所数	決定額	箇所数	決定額	箇所数	決定額	箇所数	決定額			箇所数	決定額	箇所数	決定額
鹿児島																										
本所 日置																										
南薩																										
本所 指宿																										
北薩																										
本所																										
出水																										
甌 島																										
姶良・伊佐																										
本所																										
伊佐																										
大隅																										
本所																										
曾於																										
熊毛																										
屋久島																										
大 島	5	58,401										10	89,502										15	147,903	16	152,941
瀬戸内	7	35,309										18	326,613										25	361,922	53	1,020,998
喜 界																										
徳之島	14	119,622										40	183,297										54	302,919	59	334,515
冲永良部												3	8,500										3	8,500	5	87,790
計	26	213,332										71	607,912										97	821,244	135	1,607,024

9月14日から9月17日にかけての台風16号 (12480)

区分 事務所名	県										工										計				
	河川		海岸(港湾)		海岸(その他)		砂防設備		地すべり 防止施設		急傾斜地崩壊 防止施設		道路		橋梁		下水道		港湾		公園				
	箇所数	決定額	箇所数	決定額	箇所数	決定額	箇所数	決定額	箇所数	決定額	箇所数	決定額	箇所数	決定額	箇所数	決定額	箇所数	決定額	箇所数	決定額	箇所数	決定額			
鹿児島			1	4,455																			1	4,455	
本所			1	4,455																				1	4,455
日置																									
南薩					1	1,719,984																		1	1,719,984
本所					1	1,719,984																		1	1,719,984
指宿																									
北薩																									
本所																									
出水																									
甌島																									
始良・伊佐																									
本所																									
伊佐																									
大隅																									
本所																									
曾於																									
熊毛																									
屋久島																									
大島																									
瀬戸内																									
喜界																									
徳之島	3	19,599																						3	19,599
沖永良部																		1	2,720					1	2,720
計	3	19,599	1	4,455	1	1,719,984												1	2,720				6	1,746,758	

9月27日から9月30日にかけての台風17号 (12510)

区分 事務所名	県										工										計				
	河川		海岸(港湾)		海岸(その他)		砂防設備		地すべり 防止施設		急傾斜地崩壊 防止施設		道路		橋梁		下水道		港湾		公園				
	箇所数	決定額	箇所数	決定額	箇所数	決定額	箇所数	決定額	箇所数	決定額	箇所数	決定額	箇所数	決定額	箇所数	決定額	箇所数	決定額	箇所数	決定額	箇所数	決定額	箇所数	決定額	
鹿児島																									
本所																									
日置																									
南薩																									
本所																									
指宿																									
北薩																									
本所																									
出水																									
甌島																									
始良・伊佐																									
本所																									
伊佐																									
大隅																									
本所																									
曾於																									
熊毛																									
屋久島																									
大島	6	110,364										5	166,558										11	276,922	
瀬戸内	11	120,139										42	681,107				1	28,176					54	829,422	
喜界																									
徳之島	2	28,744										2	12,807										4	41,551	
沖永良部																									
計	19	259,247										49	860,472				1	28,176				69	1,147,895		

9月14日から9月17日にかけての台風16号 (12480)

(単位: 千円)

区分 事務所名	市 町 村 工 事																				合 計					
	河川		海岸(港湾)		海岸(その他)		砂防設備		地すべり 防止施設		急傾斜地崩壊 防止施設		道路		橋梁		下水道		港湾				公園		計	
	箇所数	決定額	箇所数	決定額	箇所数	決定額	箇所数	決定額	箇所数	決定額	箇所数	決定額	箇所数	決定額	箇所数	決定額	箇所数	決定額	箇所数	決定額			箇所数	決定額	箇所数	決定額
鹿児島																								1	4,455	
本所 日置																									1	4,455
南薩																									1	1,719,984
本所 指宿																									1	1,719,984
北薩																										
本所 出水																										
甌 島																										
姶良・伊佐																										
本所 伊佐																										
大隅																										
本所 曾於																										
熊毛																										
屋久島																										
大 島												1	21,520										1	21,520	1	21,520
瀬戸内	1	2,696																					1	2,696	1	2,696
喜 界																										
徳之島	2	10,941									6	33,948										8	44,889	11	64,488	
冲永良部																	1	5,834					1	5,834	2	8,554
計	3	13,637									7	55,468					1	5,834				11	74,939	17	1,821,697	

9月27日から9月30日にかけての台風17号 (12510)

(単位: 千円)

区分 事務所名	市 町 村 工 事																				合 計					
	河川		海岸(港湾)		海岸(その他)		砂防設備		地すべり 防止施設		急傾斜地崩壊 防止施設		道路		橋梁		下水道		港湾				公園		計	
	箇所数	決定額	箇所数	決定額	箇所数	決定額	箇所数	決定額	箇所数	決定額	箇所数	決定額	箇所数	決定額	箇所数	決定額	箇所数	決定額	箇所数	決定額			箇所数	決定額	箇所数	決定額
鹿児島																										
本所 日置																										
南薩																										
本所 指宿																										
北薩																										
本所 出水																										
甌 島																										
姶良・伊佐																										
本所 伊佐																										
大隅																										
本所 曾於																										
熊毛	3	7,802																					3	7,802	3	7,802
屋久島																										
大 島	8	111,218									10	100,763								2	8,975	20	220,956	31	497,878	
瀬戸内	20	71,979									47	575,831								2	43,366	69	691,176	123	1,520,598	
喜 界																										
徳之島	2	22,621									11	33,094										13	55,715	17	97,266	
冲永良部																	2	226,769					2	226,769	2	226,769
計	33	213,620									68	709,688					2	226,769	4	52,341	107	1,202,418	176	2,350,313		





10月17日から10月18日にかけての台風21号 (12540)

(単位:千円)

区分 事務所名	市 町 村 工 事																				合 計					
	河川		海岸(港湾)		海岸(その他)		砂防設備		地すべり防止施設		急傾斜地崩壊防止施設		道路		橋梁		下水道		港湾				公園		計	
	箇所数	決定額	箇所数	決定額	箇所数	決定額	箇所数	決定額	箇所数	決定額	箇所数	決定額	箇所数	決定額	箇所数	決定額	箇所数	決定額	箇所数	決定額			箇所数	決定額	箇所数	決定額
鹿児島																										
本所																										
日置																										
南薩																										
本所																										
指宿																										
北薩																										
本所																										
出水																										
甌 島																										
姶良・伊佐																										
本所																										
伊佐																										
大隅																										
本所																										
曾於																										
熊毛																										
屋久島																										
大 島																										
瀬戸内																										
喜 界																									1	21,700
徳之島																										
冲永良部																										
計																									1	21,700

6月8日から10月22日にかけての地すべり (12550)

(単位:千円)

区分 事務所名	市 町 村 工 事																				合 計						
	河川		海岸(港湾)		海岸(その他)		砂防設備		地すべり防止施設		急傾斜地崩壊防止施設		道路		橋梁		下水道		港湾				公園		計		
	箇所数	決定額	箇所数	決定額	箇所数	決定額	箇所数	決定額	箇所数	決定額	箇所数	決定額	箇所数	決定額	箇所数	決定額	箇所数	決定額	箇所数	決定額			箇所数	決定額	箇所数	決定額	箇所数
鹿児島																											
本所																											
日置																											
南薩																											
本所																											
指宿																											
北薩																											
本所																											
出水																											
甌 島																											
姶良・伊佐																											
本所																											
伊佐																											
大隅																											
本所																											
曾於																											
熊毛																											
屋久島																											
大 島																											
瀬戸内													1	28,259										1	28,259	1	28,259
喜 界																											
徳之島																											
冲永良部																											
計													1	28,259										1	28,259	1	28,259



6月23日から10月22日にかけての地すべり (12555)

(単位：千円)

区分 事務所名	市 町 村 工 事																				合 計						
	河川		海岸(港湾)		海岸(その他)		砂防設備		地すべり 防止施設		急傾斜地崩壊 防止施設		道路		橋梁		下水道		港湾				公園		計		
	箇所数	決定額	箇所数	決定額	箇所数	決定額	箇所数	決定額	箇所数	決定額	箇所数	決定額	箇所数	決定額	箇所数	決定額	箇所数	決定額	箇所数	決定額			箇所数	決定額	箇所数	決定額	
鹿児島																											
本所																											
日置																											
南薩																											
本所																											
指宿																											
北薩																											
本所																											
出水																											
瓊島																											
姶良・伊佐																											
本所																											
伊佐																											
大隅												2	87,371										2	87,371	2	87,371	
本所												2	87,371										2	87,371	2	87,371	
曾於																											
熊毛																											
屋久島																											
大島																											
瀬戸内																											
喜界																											
徳之島																											
冲永良部																											
計												2	87,371										2	87,371	2	87,371	

## 8 工種別工事規模別分類表（決定額）

事業所 主体別	区分 工事規模別	河川		海岸(港湾)		海岸(その他)		砂防設備		地すべり 防止施設		急傾斜地崩壊 防止施設	
		箇所数	金額	箇所数	金額	箇所数	金額	箇所数	金額	箇所数	金額	箇所数	金額
県工事	600-999												
	1,000-1,999	2	3,917										
	2,000-2,999	9	21,301										
	3,000-4,999	20	77,718	1	4,455								
	5,000-6,999	16	87,981	1	5,057								
	7,000-9,999	14	113,857										
	10,000-19,999	23	327,360										
	20,000-49,999	5	152,423										
	50,000-	2	143,697	1	74,233	1	1,719,984						
	計	91	928,254	3	83,745	1	1,719,984						
市町村 工 事	600-999	2	1,526										
	1,000-1,999	24	39,487										
	2,000-2,999	35	84,222										
	3,000-4,999	40	160,698										
	5,000-6,999	24	137,144										
	7,000-9,999	20	171,668										
	10,000-19,999	15	201,891										
	20,000-49,999	2	66,621										
	50,000-												
	計	162	863,257										
合 計	600-999	2	1,526										
	1,000-1,999	26	43,404										
	2,000-2,999	44	105,523										
	3,000-4,999	60	238,416	1	4,455								
	5,000-6,999	40	225,125	1	5,057								
	7,000-9,999	34	285,525										
	10,000-19,999	38	529,251										
	20,000-49,999	7	219,044										
	50,000-	2	143,697	1	74,233	1	1,719,984						
	計	253	1,791,511	3	83,745	1	1,719,984						

(単位：千円，%)

道路		橋梁		下水道		港湾		公園		合計		比率	
箇所数	金額	箇所数	金額	箇所数	金額	箇所数	金額	箇所数	金額	箇所数	金額	箇所数	金額
2	3,060									4	6,977	1.6	0.1
10	26,037					1	2,720			20	50,058	8.0	0.9
17	67,957									38	150,130	15.3	2.7
15	88,907									32	181,945	12.8	3.3
26	215,230									40	329,087	16.1	5.9
26	364,740									49	692,100	19.7	12.5
44	1,234,361					1	28,176			50	1,414,960	20.1	25.6
12	776,415									16	2,714,329	6.4	49.0
152	2,776,707					2	30,896			249	5,539,586	100.0	100.0
6	4,820									8	6,346	1.8	0.2
30	45,209									54	84,696	12.3	2.3
45	114,415									80	198,637	18.2	5.3
80	306,795							1	3,058	121	470,551	27.5	12.7
32	186,240					1	5,834	1	5,917	58	335,135	13.2	9.0
25	213,599							1	8,943	46	394,210	10.5	10.6
26	366,196					1	15,039			42	583,126	9.5	15.7
18	472,219			1	25,284			1	34,423	22	598,547	5.0	16.1
7	818,636					2	226,769			9	1,045,405	2.0	28.1
269	2,528,129			1	25,284	4	247,642	4	52,341	440	3,716,653	100.0	100.0
6	4,820									8	6,346	1.2	0.1
32	48,269									58	91,673	8.4	1.0
55	140,452					1	2,720			100	248,695	14.5	2.7
97	374,752							1	3,058	159	620,681	23.1	6.7
47	275,147					1	5,834	1	5,917	90	517,080	13.1	5.6
51	428,829							1	8,943	86	723,297	12.5	7.8
52	730,936					1	15,039			91	1,275,226	13.2	13.8
62	1,706,580			1	25,284	1	28,176	1	34,423	72	2,013,507	10.4	21.7
19	1,595,051					2	226,769			25	3,759,734	3.6	40.6
421	5,304,836			1	25,284	6	278,538	4	52,341	689	9,256,239	100.0	100.0





(単位：千円)

被災原因 (コード)	市町村名	6月8日 ↓ 10月22日 地すべり (12550)		6月23日 ↓ 10月22日 地すべり (12555)		合 計	
		箇所数	金額	箇所数	金額	箇所数	金額
鹿	児島市					5	18,505
	鹿児島市					1	1,977
	吉田町					1	3,980
	桜島町						
	喜入町					3	12,548
	松元町						
郡山町							
三島村							
十島村						1	4,455
いちき串木野市	串木野市						
	市来町						
日置市	置市					1	2,008
	東市来町						
	伊集院町						
	日吉町						
	吹上町					1	2,008
指宿市	宿市					4	1,732,005
	指宿市					3	12,021
	山川町					1	1,719,984
	開聞町						
枕崎市							
南さつま市	加世田市						
	笠沙町						
	大浦町						
	坊津町						
	金峰町						
南九州市	額娃町						
	知覧町						
	川辺町						
薩摩川内市	川内市					3	27,681
	樋脇町						
	入来町						
	東郷町						
	祁答院町						
	里村						
	上甕村						
	下甕村					3	27,681
鹿島村							
さつま町	宮之城町					1	6,274
	鶴田町						
	薩摩町					1	6,274
阿久根市					2	4,866	
出水市	出水市						
	野田町						
	高尾野町						
長島町	長島町					20	284,068
	東町					8	62,599
	長島町					12	221,469
伊佐市	伊佐市					9	80,530
	大口市					9	80,530
湧水町	栗野町						
	吉松町						





被災原因 (コード)	市町村名	5月1日 梅雨前線豪雨 (12165)		5月30日 5 6月2日 梅雨前線豪雨 (12220)		6月8日 5 6月10日 梅雨前線豪雨 (12225)		6月15日 5 6月28日 梅雨前線豪雨 (12230)		6月30日 5 7月3日 梅雨前線豪雨 (12250)	
		箇所数	金額	箇所数	金額	箇所数	金額	箇所数	金額	箇所数	金額
霧	島市										
	国分市										
	溝辺町										
	横川町										
	牧園町										
	霧島町										
始	集人町										
	福山町										
	良市										
曾	始良町										
	加治木町										
	蒲生町										
志	於市										
	大隅町										
	財部町										
大	末吉町										
	布志市										
	松山町										
鹿	志布志町										
	有明町										
	大崎町										
	鹿屋市							4	30,841		
垂	東串良町										
	水市										
	鹿屋市							2	21,277		
	輝北町							2	9,564		
錦	串良町										
	吾平町										
	江町										
南	大根占町										
	田代町										
	大隅町							1	4,364		
肝	根占町										
	佐多町							1	4,364		
	付町							15	295,568		
西	内之浦町							13	263,172		
	高山町							2	32,396		
	之表市										
屋	中種子町										
	南種子町										
	久島町										
奄	上屋久町										
	屋久町										
	美市	3	29,818			2	63,858	1	9,513		
	名瀬市	1	5,979								
大	住用村	2	23,839			1	38,744				
	笠利町					1	25,114	1	9,513		
	和村					1	51,193				
宇	龍郷町										
	喜界町										
	検村					7	77,729				
天	瀬戸内町			1	35,404	27	500,257				
	徳之島町										
	之城町										
伊	和泊町										
	知名町										
	与論町										
計	3	29,818	1	35,404	37	693,037	62	762,882	2	11,380	



(単位：千円)

被災原因 (コード)	市町村名	6月8日 ↓ 10月22日 地すべり (12550)		6月23日 ↓ 10月22日 地すべり (12555)		合 計	
		箇所数	金 額	箇所数	金 額	箇所数	金 額
霧	旧市町村名						
	島 市					8	129,601
	国 分 市					1	1,940
	溝 辺 町					2	21,498
	横 川 町						
	牧 園 町					1	20,978
	霧 島 町						
隼 人 町					2	75,725	
福 山 町					2	9,460	
始	良 市					15	118,206
	始 良 町					3	14,207
	加 治 木 町					11	81,201
	蒲 生 町					1	22,798
曾	於 市						
	大 隅 町						
	財 部 町						
	末 吉 町						
志 布 志 市						3	16,132
	松 山 町						
	志 布 志 町					2	10,780
	有 明 町					1	5,352
大 崎 町					3	22,088	
鹿 屋 市						5	35,923
	鹿 屋 市					2	21,277
	輝 北 町					2	9,564
	串 良 町					1	5,082
	吾 平 町						
垂 水 市							
東 串 良 町							
錦 江 町							
	大 根 占 町						
	田 代 町						
南 大 隅 町						1	4,364
	根 占 町						
	佐 多 町					1	4,364
肝 付 町						15	295,568
	内 之 浦 町					13	263,172
	高 山 町					2	32,396
西 之 表 市							
中 種 子 町							
南 種 子 町							
屋 久 島 町							
	上 屋 久 町						
	屋 久 町						
奄 美 市						14	282,437
	名 瀬 市					4	45,209
	住 用 村					6	132,065
	笠 利 村					4	105,163
大 和 村					4	150,178	
龍 郷 町					1	3,727	
喜 界 町					1	21,700	
宇 検 村					38	702,030	
瀬 戸 内 町					80	1,422,484	
徳 之 島 町					6	51,216	
天 城 町					6	41,530	
伊 仙 町							
和 泊 町					2	79,290	
知 名 町							
与 論 町					1	2,720	
計					249	5,539,586	







(単位：千円)

被災原因 (コード)	市町村名	6月8日 ↓ 10月22日 地すべり (12550)		6月23日 ↓ 10月22日 地すべり (12555)		合 計	
		箇所数	金額	箇所数	金額	箇所数	金額
鹿	児島市						
	鹿児島市						
	吉田町						
	桜島町						
	喜入町						
	松元町						
	郡山町						
三	島村					1	1,001
十	島村					1	3,292
いちき串木野市	串木野市					1	2,430
	市来町						
日	置市					5	38,814
	東市来町						
	伊集院町					3	30,996
	日吉町						
	吹上町					2	7,818
指	宿市					4	38,330
	指宿市					3	12,075
	山川町					1	26,255
	開聞町						
枕	崎市						
南さつま市	加世田市					4	9,390
	笠沙町						
	大浦町					1	3,690
	坊津町					1	742
	金峰町					2	4,958
南九州市	額娃町						
	知覧町						
	川辺町						
薩摩川内市	川内市					20	57,664
	樋脇町					14	41,325
	入来町					1	2,021
	東郷町						
	祁答院町					2	4,040
	里村						
	上甌村					1	2,148
	下甌村					2	8,130
	鹿島村						
さつま町	宮之城町					7	23,275
	鶴田町					3	6,646
	薩摩町					3	6,327
						1	10,302
阿久根市					10	40,230	
出水市	出水市					8	38,602
	野田町					2	4,184
	高尾野町					1	5,832
						5	28,586
長島町	東町					31	145,955
	長島町					10	42,684
						21	103,271
伊佐市	大口市					3	6,815
	菱刈町					2	5,984
						1	831
湧水町	栗野町						
	吉松町						





被災原因 (コード)	市町村名	5月1日 梅雨前線豪雨 (12165)		5月30日 5 6月2日 梅雨前線豪雨 (12220)		6月8日 5 6月10日 梅雨前線豪雨 (12225)		6月15日 5 6月28日 梅雨前線豪雨 (12230)		6月30日 5 7月3日 梅雨前線豪雨 (12250)	
		箇所数	金額	箇所数	金額	箇所数	金額	箇所数	金額	箇所数	金額
霧	島市							2	5,337		
	国分市										
	溝辺町										
	横川町										
	牧園町										
	霧島町							1	2,619		
始	隼人町							1	2,718		
	福山町										
	良市							6	17,598		
	始良町							5	15,523		
曾	加治木町							1	2,075		
	蒲生町										
	於市							2	6,695		
志	大隅町							1	1,974		
	財部町							1	4,721		
	末吉町										
	志布志市							2	4,787		
大	松山町										
	志布志町										
	有明町							2	4,787		
鹿	大崎町										
	鹿屋市							5	11,404		
	鹿屋市							2	6,086		
	輝北町							1	2,107		
	串良町							1	1,752		
垂	吾平町							1	1,459		
	水市										
錦	東串良町										
	江町							1	2,676		
	大根占町										
南	田代町							1	2,676		
	大隅町							8	32,654		
	根占町										
肝	佐多町							8	32,654		
	付町							15	153,820		
	内之浦町							14	144,598		
西	高山町							1	9,222		
	之表市										
中	種子町										
	種子町							2	13,067		
屋	久島町										
	上屋久町										
	屋久町										
奄	美市					10	56,704	3	31,990		
	名瀬市					5	16,088				
	住用村					4	26,216	1	20,965		
	笠利町					1	14,400	2	11,025		
大	和村					12	74,253				
	龍郷町	1	9,500			2	164,452				
	喜界町					1	4,307				
	宇検村					12	72,049				
	瀬戸内町					14	337,495				
	徳之島町										
	天城町										
	伊仙町			2	5,724						
	和泊町										
	知名町										
与論町											
計	1	9,500	2	5,724	51	709,260	121	619,983	5	14,087	



(単位：千円)

被災原因 (コード)	市町村名	6月8日 ↓ 10月22日 地すべり (12550)		6月23日 ↓ 10月22日 地すべり (12555)		合 計	
		箇所数	金 額	箇所数	金 額	箇所数	金 額
霧	島 市					11	34,093
	国 分 市						
	溝 辺 町					4	13,599
	横 川 町					2	4,408
	牧 園 町						
	霧 島 町					2	9,171
	隼 人 町					3	6,915
福 山 町							
始	良 市					13	44,537
	始 良 町					7	27,307
	加 治 木 町					6	17,230
	蒲 生 町						
曾	於 市					7	17,852
	大 隅 町					1	1,974
	財 部 町					6	15,878
	末 吉 町						
志 布 志 市	松 山 町						
	志 布 志 町					1	3,375
	有 明 町					2	4,787
大 崎 町					2	14,349	
鹿 屋 市	鹿 屋 市					5	11,404
	鹿 屋 市					2	6,086
	輝 北 町					1	2,107
	串 良 町					1	1,752
	吾 平 町					1	1,459
垂 水 市							
東 串 良 町							
錦 江 町	大 根 占 町					1	2,676
	田 代 町					1	2,676
南 大 隅 町	根 占 町					8	32,654
	佐 多 町					8	32,654
肝 付 町	内 之 浦 町			2	87,371	17	241,191
	高 山 町			2	87,371	16	231,969
						1	9,222
西 之 表 市					3	7,802	
中 種 子 町							
南 種 子 町					2	13,067	
屋 久 島 町	上 屋 久 町						
	屋 久 町						
奄 美 市	名 瀬 市					27	291,836
	住 用 村					14	94,854
	笠 利 村					10	171,557
						3	25,425
大 和 村					31	233,535	
龍 郷 町					6	201,907	
喜 界 町					1	4,307	
宇 検 村					55	429,467	
瀬 戸 内 町	1	28,259			67	1,064,130	
徳 之 島 町					31	161,916	
天 城 町					37	213,788	
伊 仙 町					12	41,079	
和 泊 町					5	235,269	
知 名 町					1	5,834	
与 論 町							
計		1	28,259	2	87,371	440	3,716,653







(単位：千円)

被災原因 (コード)	市町村名	6月8日 ↓ 10月22日 地すべり (12550)		6月23日 ↓ 10月22日 地すべり (12555)		合 計	
		箇所数	金額	箇所数	金額	箇所数	金額
鹿	児島市					5	18,505
	鹿児島市					1	1,977
	吉田町					1	3,980
	桜島町						
	喜入町					3	12,548
	松元町						
郡山町							
三	島村					1	1,001
十	島村					2	7,747
いちき串木野市	串木野市					1	2,430
	市来町						
日	置市					6	40,822
	東市来町						
	伊集院町					3	30,996
	日吉町						
	吹上町					3	9,826
指	宿市					8	1,770,335
	指宿市					6	24,096
	山川町					2	1,746,239
	開聞町						
枕崎	市						
南さつま市	加世田市					4	9,390
	笠沙町						
	大浦町					1	3,690
	坊津町					1	742
	金峰町					2	4,958
南九州市	額娃町						
	知覧町						
	川辺町						
薩摩川内市	川内市					23	85,345
	樋脇町					14	41,325
	入来町					1	2,021
	東郷町						
	祁答院町					2	4,040
	里村						
	上甌村					1	2,148
	下甌村					5	35,811
鹿島村							
さつま町	宮之城町					8	29,549
	鶴田町					3	6,646
	薩摩町					3	6,327
						2	16,576
阿久根	市						
出水市	出水市					12	45,096
	出水市					8	38,602
	野田町					2	4,184
	高尾野町					1	5,832
長島町	高尾野町					5	28,586
	長島町					51	430,023
	東町					18	105,283
伊佐市	長島町					33	324,740
	佐市					12	87,345
	大口市					11	86,514
湧水町	菱刈町					1	831
	栗野町						
	吉松町						





被災原因 (コード)	市町村名	5月1日 梅雨前線豪雨 (12165)		5月30日 5 6月2日 梅雨前線豪雨 (12220)		6月8日 5 6月10日 梅雨前線豪雨 (12225)		6月15日 5 6月28日 梅雨前線豪雨 (12230)		6月30日 5 7月3日 梅雨前線豪雨 (12250)	
		箇所数	金額	箇所数	金額	箇所数	金額	箇所数	金額	箇所数	金額
霧	島市							2	5,337		
	国分市										
	溝辺町										
	横川町										
	牧園町										
	霧島町							1	2,619		
始	隼人町							1	2,718		
	福山町										
	良市							6	17,598		
	始良町							5	15,523		
曾	加治木町							1	2,075		
	蒲生町										
	於市							2	6,695		
志	大隅町							1	1,974		
	財部町							1	4,721		
	末吉町										
	志布志市							2	4,787		
大	松山町										
	志布志町										
	有明町							2	4,787		
鹿	大崎町										
	鹿屋市							9	42,245		
	鹿屋市							4	27,363		
	輝北町							3	11,671		
	串良町							1	1,752		
垂	吾平町							1	1,459		
	水市										
錦	東串良町										
	江町							1	2,676		
	大根占町										
南	田代町							1	2,676		
	大隅町							9	37,018		
	根占町										
肝	佐多町							9	37,018		
	付町							30	449,388		
	内之浦町							27	407,770		
西	高山町							3	41,618		
	之表市										
中	種子町										
	種子町							2	13,067		
屋	久島町										
	上屋久町										
	屋久町										
奄	美市	3	29,818			12	120,562	4	41,503		
	名瀬市	1	5,979			5	16,088				
	住用村	2	23,839			5	64,960	1	20,965		
	笠利町					2	39,514	3	20,538		
大	和村					13	125,446				
	龍郷町	1	9,500			2	164,452				
宇	喜界町					1	4,307				
	検村					19	149,778				
天	瀬戸内町			1	35,404	41	837,752				
	徳之島町										
伊	天城町										
	仙町			2	5,724						
与	和泊町										
	知名町										
計	論町										
	計	4	39,318	3	41,128	88	1,402,297	183	1,382,865	7	25,467



(単位：千円)

被災原因 (コード)	市町村名	6月8日 ↓ 10月22日 地すべり (12550)		6月23日 ↓ 10月22日 地すべり (12555)		合 計	
		箇所数	金 額	箇所数	金 額	箇所数	金 額
霧	島 市					19	163,694
	国 分 市					1	1,940
	溝 辺 町					6	35,097
	横 川 町					2	4,408
	牧 園 町					1	20,978
	霧 島 町					2	9,171
	隼 人 町					5	82,640
福 山 町					2	9,460	
始	良 市					28	162,743
	始 良 町					10	41,514
	加 治 木 町					17	98,431
	蒲 生 町					1	22,798
曾	於 市					7	17,852
	大 隅 町					1	1,974
	財 部 町					6	15,878
	末 吉 町						
志 布 志 市	松 山 町					6	24,294
	志 布 志 町					3	14,155
	有 明 町					3	10,139
大 崎 町					5	36,437	
鹿 屋 市	鹿 屋 市					10	47,327
	鹿 屋 市					4	27,363
	輝 北 町					3	11,671
	串 良 町					2	6,834
	吾 平 町					1	1,459
垂 水 市							
東 串 良 町							
錦 江 町	大 根 占 町					1	2,676
	田 代 町					1	2,676
	南 大 隅 町					9	37,018
南 大 隅 町	根 占 町						
	佐 多 町					9	37,018
肝 付 町	内 之 浦 町			2	87,371	32	536,759
	高 山 町			2	87,371	29	495,141
	西 之 表 市					3	41,618
中 種 子 町							
南 種 子 町					2	13,067	
屋 久 島 町	上 屋 久 町						
	屋 久 町						
	奄 美 市					41	574,273
奄 美 市	名 瀬 市					18	140,063
	住 用 村					16	303,622
	笠 利 町					7	130,588
大 和 村					35	383,713	
龍 郷 町					7	205,634	
喜 界 町					2	26,007	
宇 検 村					93	1,131,497	
瀬 戸 内 町	1	28,259			147	2,486,614	
徳 之 島 町					37	213,132	
天 城 町					43	255,318	
伊 仙 町					12	41,079	
和 泊 町					7	314,559	
知 名 町					1	5,834	
与 論 町					1	2,720	
計		1	28,259	2	87,371	689	9,256,239







市 町 村 名	申請額		決定額		決 定 額							
	箇所数	金額	箇所数	金額	河 川		海岸 (港湾)		海岸 (その他)		砂防設備	
旧市町村名	箇所数	金額	箇所数	金額	箇所数	金額	箇所数	金額	箇所数	金額	箇所数	金額
霧 島 市	8	147,334	8	129,601	5	32,898						
国 分 市	1	2,080	1	1,940	1	1,940						
溝 辺 町	2	26,246	2	21,498	2	21,498						
横 川 町												
牧 園 町	1	23,889	1	20,978								
霧 島 町												
隼 人 町	2	85,598	2	75,725								
福 山 町	2	9,521	2	9,460	2	9,460						
始 良 市	15	134,618	15	118,206	12	85,163						
始 良 町	3	17,845	3	14,207	1	3,962						
加 治 木 町	11	86,326	11	81,201	11	81,201						
蒲 生 町	1	30,447	1	22,798								
曾 於 市												
大 隅 町												
財 部 町												
末 吉 町												
志 布 志 市	3	17,303	3	16,132	2	10,388						
松 山 町												
志 布 志 町	2	11,951	2	10,780	1	5,036						
有 明 町	1	5,352	1	5,352	1	5,352						
大 崎 町	3	23,011	3	22,088	3	22,088						
鹿 屋 市	5	36,158	5	35,923	4	19,707						
鹿 屋 市	2	21,244	2	21,277	1	5,061						
輝 北 町	2	9,607	2	9,564	2	9,564						
串 良 町	1	5,307	1	5,082	1	5,082						
吾 平 町												
垂 水 市												
東 串 良 町												
錦 江 町												
大 根 占 町												
田 代 町												
南 大 隅 町	1	5,371	1	4,364								
根 占 町												
佐 多 町	1	5,371	1	4,364								
肝 付 町	15	314,791	15	295,568								
内 之 浦 町	13	281,281	13	263,172								
高 山 町	2	33,510	2	32,396								
西 之 表 市												
中 種 子 町												
南 種 子 町												
屋 久 島 町												
上 屋 久 町												
屋 久 町												
奄 美 市	14	296,536	14	282,437	10	180,237						
名 瀬 市	4	45,210	4	45,209	3	30,939						
住 用 村	6	144,155	6	132,065	6	132,065						
笠 利 町	4	107,171	4	105,163	1	17,233						
大 和 村	4	158,202	4	150,178								
龍 郷 町	1	3,727	1	3,727	1	3,727						
喜 界 町	1	21,700	1	21,700								
宇 検 村	38	738,372	38	702,030	5	73,811						
瀬 戸 内 町	80	1,470,690	80	1,422,484	6	46,328						
徳 之 島 町	6	54,245	6	51,216	4	39,728						
天 城 町	6	47,456	6	41,530	3	25,248						
伊 仙 町												
和 泊 町	2	79,724	2	79,290			2	79,290				
知 名 町												
与 論 町	1	2,720	1	2,720								
合 計	249	5,881,152	249	5,539,586	91	928,254	3	83,745	1	1,719,984		



(単位：千円)

工		種		別		内		記	
地すべり防止施設	急傾斜地崩壊防止施設	道 路	橋 梁	下 水 道	港 湾	公 園			
箇所数	金額	箇所数	金額	箇所数	金額	箇所数	金額	箇所数	金額
		3	96,703						
		1	20,978						
		2	75,725						
		3	33,043						
		2	10,245						
		1	22,798						
		1	5,744						
		1	5,744						
		1	16,216						
		1	16,216						
		1	4,364						
		1	4,364						
		15	295,568						
		13	263,172						
		2	32,396						
		4	102,200						
		1	14,270						
		3	87,930						
		4	150,178						
		1	21,700						
		33	628,219						
		73	1,347,980				1	28,176	
		2	11,488						
		3	16,282						
							1	2,720	
		152	2,776,707				2	30,896	





市 町 村 名	申請額		決定額		決 定 額							
	箇所数	金額	箇所数	金額	河 川		海岸 (港湾)		海岸 (その他)		砂防設備	
旧市町村名	箇所数	金額	箇所数	金額	箇所数	金額	箇所数	金額	箇所数	金額	箇所数	金額
霧 島 市	11	34,409	11	34,093	4	13,159						
国 分 市												
溝 辺 町	4	13,745	4	13,599	2	8,751						
横 川 町	2	4,494	2	4,408	2	4,408						
牧 園 町												
霧 島 町	2	9,255	2	9,171								
隼 人 町	3	6,915	3	6,915								
福 山 町												
始 良 市	13	45,425	13	44,537	6	19,679						
始 良 町	7	27,710	7	27,307	4	15,944						
加 治 木 町	6	17,715	6	17,230	2	3,735						
蒲 生 町												
曾 於 市	7	19,306	7	17,852	1	3,665						
大 隅 町	1	2,074	1	1,974								
財 部 町	6	17,232	6	15,878	1	3,665						
末 吉 町												
志 布 志 市	3	8,226	3	8,162								
松 山 町												
志 布 志 町	1	3,375	1	3,375								
有 明 町	2	4,851	2	4,787								
大 崎 町	2	15,349	2	14,349	2	14,349						
鹿 屋 市	5	17,325	5	11,404								
鹿 屋 市	2	10,683	2	6,086								
輝 北 町	1	2,198	1	2,107								
串 良 町	1	1,820	1	1,752								
吾 平 町	1	2,624	1	1,459								
垂 水 市												
東 串 良 町												
錦 江 町	1	3,104	1	2,676								
大 根 占 町												
田 代 町	1	3,104	1	2,676								
南 大 隅 町	8	36,037	8	32,654	3	8,322						
根 占 町												
佐 多 町	8	36,037	8	32,654	3	8,322						
肝 付 町	17	259,107	17	241,191	2	11,157						
内 之 浦 町	16	249,384	16	231,969	2	11,157						
高 山 町	1	9,723	1	9,222								
西 之 表 市	3	7,991	3	7,802	3	7,802						
中 種 子 町												
南 種 子 町	2	13,067	2	13,067								
屋 久 島 町												
上 屋 久 町												
屋 久 町												
奄 美 市	27	315,437	27	291,836	5	95,289						
名 瀬 市	14	100,277	14	94,854	3	28,668						
住 用 村	10	189,489	10	171,557	2	66,621						
笠 利 町	3	25,671	3	25,425								
大 和 村	32	265,261	31	233,535	10	81,525						
龍 郷 町	6	232,578	6	201,907	3	28,315						
喜 界 町	1	4,307	1	4,307								
宇 検 村	55	472,130	55	429,467	15	63,531						
瀬 戸 内 町	67	1,145,355	67	1,064,130	29	112,213						
徳 之 島 町	31	170,877	31	161,916	8	72,653						
天 城 町	37	238,695	37	213,788	10	80,531						
伊 仙 町	12	45,092	12	41,079								
和 泊 町	5	256,510	5	235,269								
知 名 町	1	5,860	1	5,834								
与 論 町												
合 計	441	4,048,469	440	3,716,653	162	863,257						

(単位：千円)

工		種		別		内		記		
箇所数	金額	箇所数	金額	箇所数	金額	箇所数	金額	箇所数	金額	
				7	20,934					
				2	4,848					
				2	9,171					
				3	6,915					
				7	24,858					
				3	11,363					
				4	13,495					
				6	14,187					
				1	1,974					
				5	12,213					
				3	8,162					
				1	3,375					
				2	4,787					
				5	11,404					
				2	6,086					
				1	2,107					
				1	1,752					
				1	1,459					
				1	2,676					
				1	2,676					
				5	24,332					
				5	24,332					
				15	230,034					
				14	220,812					
				1	9,222					
				2	13,067					
				19	172,533			1	15,039	
				9	57,211				2	8,975
				7	89,897			1	15,039	
				3	25,425					
				21	152,010					
				3	173,592					
				1	4,307					
				40	365,936					
				36	908,551				2	43,366
				23	89,263					
				27	133,257					
				12	41,079					
				3	8,500			2	226,769	
								1	5,834	
				269	2,528,129			1	25,284	
								4	247,642	
								4	52,341	





市 町 村 名	申請額		決定額		決 定 額							
					河 川		海 岸 (港 湾)		海 岸 (其 他)		砂 防 設 備	
	箇所数	金額	箇所数	金額	箇所数	金額	箇所数	金額	箇所数	金額	箇所数	金額
霧 島 市	19	181,743	19	163,694	9	46,057						
国 分 市	1	2,080	1	1,940	1	1,940						
溝 辺 町	6	39,991	6	35,097	4	30,249						
横 川 町	2	4,494	2	4,408	2	4,408						
牧 園 町	1	23,889	1	20,978								
霧 島 町	2	9,255	2	9,171								
隼 人 町	5	92,513	5	82,640								
福 山 町	2	9,521	2	9,460	2	9,460						
始 良 市	28	180,043	28	162,743	18	104,842						
始 良 町	10	45,555	10	41,514	5	19,906						
加 治 木 町	17	104,041	17	98,431	13	84,936						
蒲 生 町	1	30,447	1	22,798								
曾 於 市	7	19,306	7	17,852	1	3,665						
大 隅 町	1	2,074	1	1,974								
財 部 町	6	17,232	6	15,878	1	3,665						
末 吉 町												
志 布 志 市	6	25,529	6	24,294	2	10,388						
松 山 町												
志 布 志 町	3	15,326	3	14,155	1	5,036						
有 明 町	3	10,203	3	10,139	1	5,352						
大 崎 町	5	38,360	5	36,437	5	36,437						
鹿 屋 市	10	53,483	10	47,327	4	19,707						
鹿 屋 市	4	31,927	4	27,363	1	5,061						
輝 北 町	3	11,805	3	11,671	2	9,564						
串 良 町	2	7,127	2	6,834	1	5,082						
吾 平 町	1	2,624	1	1,459								
垂 水 市												
東 串 良 町												
錦 江 町	1	3,104	1	2,676								
大 根 占 町												
田 代 町	1	3,104	1	2,676								
南 大 隅 町	9	41,408	9	37,018	3	8,322						
根 占 町												
佐 多 町	9	41,408	9	37,018	3	8,322						
肝 付 町	32	573,898	32	536,759	2	11,157						
内 之 浦 町	29	530,665	29	495,141	2	11,157						
高 山 町	3	43,233	3	41,618								
西 之 表 市	3	7,991	3	7,802	3	7,802						
中 種 子 町												
南 種 子 町	2	13,067	2	13,067								
屋 久 島 町												
上 屋 久 町												
屋 久 町												
奄 美 市	41	611,973	41	574,273	15	275,526						
名 瀬 市	18	145,487	18	140,063	6	59,607						
住 用 村	16	333,644	16	303,622	8	198,686						
笠 利 町	7	132,842	7	130,588	1	17,233						
大 和 村	36	423,463	35	383,713	10	81,525						
龍 郷 町	7	236,305	7	205,634	4	32,042						
喜 界 町	2	26,007	2	26,007								
宇 検 村	93	1,210,502	93	1,131,497	20	137,342						
瀬 戸 内 町	147	2,616,045	147	2,486,614	35	158,541						
徳 之 島 町	37	225,122	37	213,132	12	112,381						
天 城 町	43	286,151	43	255,318	13	105,779						
伊 仙 町	12	45,092	12	41,079								
和 泊 町	7	336,234	7	314,559			2	79,290				
知 名 町	1	5,860	1	5,834								
与 論 町	1	2,720	1	2,720								
合 計	690	9,929,621	689	9,256,239	253	1,791,511	3	83,745	1	1,719,984		



(単位：千円)

工		種		別		内		記			
地すべり防止施設	急傾斜地崩壊防止施設	道 路	橋 梁	下 水 道	港 湾	公 園					
箇所数	金額	箇所数	金額	箇所数	金額	箇所数	金額	箇所数	金額		
		10	117,637								
		2	4,848								
		1	20,978								
		2	9,171								
		5	82,640								
		10	57,901								
		5	21,608								
		4	13,495								
		1	22,798								
		6	14,187								
		1	1,974								
		5	12,213								
		4	13,906								
		2	9,119								
		2	4,787								
		6	27,620								
		3	22,302								
		1	2,107								
		1	1,752								
		1	1,459								
		1	2,676								
		1	2,676								
		6	28,696								
		6	28,696								
		30	525,602								
		27	483,984								
		3	41,618								
		2	13,067								
		23	274,733				1	15,039	2	8,975	
		10	71,481						2	8,975	
		7	89,897				1	15,039			
		6	113,355								
		25	302,188								
		3	173,592								
		2	26,007								
		73	994,155								
		109	2,256,531				1	28,176	2	43,366	
		25	100,751								
		30	149,539								
		12	41,079								
		3	8,500				2	226,769			
							1	5,834			
							1	2,720			
		421	5,304,836			1	25,284	6	278,538	4	52,341

## 11 実査・机上別分類

(単位：千円)

区分	実 査				机 上				合 計			
	申請		決定		申請		決定		申請		決定	
	箇所数	金額	箇所数	金額	箇所数	金額	箇所数	金額	箇所数	金額	箇所数	金額
県 工 事	240	5,848,461	240	5,507,386	9	32,691	9	32,200	249	5,881,152	249	5,539,586
市町村工事	368	3,853,665	367	3,529,790	73	194,804	73	186,863	441	4,048,469	440	3,716,653
計	608	9,702,126	607	9,037,176	82	227,495	82	219,063	690	9,929,621	689	9,256,239

※合冊1

## 12 失格箇所調

(単位：千円)

県市町村別	工種別	工事番号	河川路線名	位置			申請額
				市郡	町村	大字	
該 当 な し							

## 13 欠格箇所調

(単位：千円)

県市町村別	工種別	工事番号	河川路線名	位置			申請額	欠格理由等
				市郡	町村	大字		
該 当 な し								

### Ⅲ 平成24年発生災害の改良復旧事業

- 1 災害関連事業（関連）
- 2 平成24年発生災害関連事業箇所調書



## 1 災害関連事業（関連）

災害関連事業は、被災箇所の災害復旧のみでは、維持上、公益上十分な効果が得られないため、被災箇所を含む一連の施設について一定計画に基づき、災害復旧費に改良費を加えて実施する改良事業である。

平成24年発生災害の復旧事業にあたり、1河川について災害関連事業の採択を受けた。事業費は、災害復旧費36,083千円、改良費33,809千円で総事業費は69,892千円であった。

## 2 平成24年発生災害関連事業箇所調書

(総括)

(単位:千円)

事業主体	河川路線名	水系名等	施工位置		事業費			延長	被災年月日 異常気象
			市郡	町村	災害費	改良費	計		
県	指江川	指江川	出水郡	長島町	36,083	33,809	69,892	L=1,080	平成24年6月15日 ~28日 梅雨前線豪雨

(細目)

河川路線名		指江川
計画概要	現況流量 (m <sup>3</sup> /S)	66.0
	被災流量 (m <sup>3</sup> /S)	78.0
	計画雨量 (mm/h)	68.0
	雨量確率	1 / 5
	計画流量 (m <sup>3</sup> /S)	77.5
	流域面積 (km <sup>2</sup> )	5.8
	比流量 (m <sup>3</sup> /S)	15.5
	河床勾配	1 / 50
	上幅 (m)	7.6 ~ 13.0
	下幅 (m)	5.5 ~ 10.5
	水深 (m)	1.8
	余裕高 (m)	0.6
	工法	石積工
経済効果	田 (ha)	2.0
	畑 (ha)	—
	宅地 (a)	—
	人家 (戸)	4.0
	道路 (km)	1.0
	鉄道 (km)	—
	交通量 (台/日)	3,038.0
	バス路線 (台/日)	—
採択基準		第19条1(ニ)-イ-(イ)(ロ)(ハ)(ニ)(ハ)
事業費	本工事費 (千円)	69,712
	付帯工事費 (千円)	0
	用地及び補償費 (千円)	180
適用		

# IV 異常気象の概況

## 1 異常気象別各地の降雨状況

## 2 気象概況と出水の状況及び一般被害

- (1) 1 2 1 6 5 5/ 1 の 豪雨
- (2) 1 2 2 2 0 5/30 ~ 6/ 2 の 梅雨前線豪雨
- (3) 1 2 2 2 5 6/ 8 ~ 6/10 の 梅雨前線豪雨
- (4) 1 2 2 3 0 6/15 ~ 6/28 の 梅雨前線豪雨  
(6/15~17, 6/18~22, 6/23~28)
- (5) 1 2 2 5 0 6/30 ~ 7/ 3 の 梅雨前線豪雨  
(6/30~7/2, 7/3)
- (6) 1 2 2 6 5 7/ 8 ~ 7/ 9 の 豪雨
- (7) 1 2 2 7 0 7/11 ~ 7/13 の 梅雨前線豪雨
- (8) 1 2 3 9 0 8/25 ~ 8/29 の 台風 1 5 号
- (9) 1 2 4 8 0 9/14 ~ 9/17 の 台風 1 6 号
- (10) 1 2 5 1 0 9/27 ~ 9/30 の 台風 1 7 号
- (11) 1 2 5 4 0 10/17 ~ 10/18 の 台風 2 1 号

# 1 異常気象別各地の降雨状況

地域振興局等名 異常気象名		鹿児島		南薩		北薩		甌島	始良・伊佐	
		本所	日置	本所	指宿	本所	出水		本所	伊佐
(12165) 5/1の梅雨前線豪雨	連続雨量	54.0	27.0	36.0	28.0	36.0	34.0	48.0	42.0	33.0
	最大24時間雨量	54.0	27.0	36.0	28.0	36.0	34.0	48.0	42.0	33.0
	最大時間雨量	17.0	6.0	9.0	10.0	9.0	11.0	15.0	10.0	9.0
(12220) 5/30~6/2の梅雨前線豪雨	連続雨量	93.0	9.0	10.0	8.0	4.0	6.0	2.0	20.0	13.0
	最大24時間雨量	93.0	9.0	10.0	8.0	4.0	6.0	2.0	23.0	13.0
	最大時間雨量	17.0	3.0	2.0	2.0	1.0	6.0	1.0	3.0	12.0
(12225) 6/8~6/10の梅雨前線豪雨	連続雨量	77.0	21.0	78.0	102.0	22.0	15.0	17.0	43.0	22.0
	最大24時間雨量	77.0	21.0	78.0	102.0	23.0	15.0	17.0	43.0	22.0
	最大時間雨量	23.0	5.0	23.0	36.0	12.0	10.0	6.0	9.0	10.0
(12230) 6/15~6/28の梅雨前線豪雨 (6/15~17)	連続雨量	259.0	245.0	292.0	114.0	369.0	418.0	362.0	310.0	340.0
	最大24時間雨量	167.0	145.0	162.0	113.0	284.0	371.0	290.0	227.0	272.0
	最大時間雨量	28.0	41.0	46.0	16.0	40.0	88.0	64.0	41.0	39.0
(12230) 6/15~6/28の梅雨前線豪雨 (6/18~22)	連続雨量	241.0	188.0	220.0	150.0	205.0	195.0	180.0	225.0	216.0
	最大24時間雨量	173.0	183.0	219.0	149.0	202.0	190.0	180.0	222.0	215.0
	最大時間雨量	32.0	36.0	32.0	20.0	23.0	25.0	44.0	32.0	27.0
(12230) 6/15~6/28の梅雨前線豪雨 (6/23~28)	連続雨量	407.0	171.0	297.0	261.0	200.0	157.0	195.0	273.0	222.0
	最大24時間雨量	223.0	170.0	280.0	247.0	184.0	135.0	195.0	250.0	193.0
	最大時間雨量	45.0	22.0	56.0	56.0	21.0	26.0	25.0	32.0	29.0
(12250) 6/30~7/3の梅雨前線豪雨 (6/30~7/2)	連続雨量	49.0	38.0	43.0	40.0	159.0	96.0	36.0	318.0	180.0
	最大24時間雨量	34.0	37.0	34.0	42.0	94.0	105.0	37.0	200.0	109.0
	最大時間雨量	6.0	13.0	8.0	15.0	30.0	33.0	12.0	50.0	27.0



(単位 : mm)

大隅		熊毛	屋久島	大島	瀬戸内	喜界	徳之島	沖永良部
本所	曾於							
43.0	31.0	31.0	35.0	110.0	129.0	91.0	25.0	83.0
43.0	31.0	31.0	35.0	110.0	129.0	91.0	25.0	83.0
16.0	10.0	13.0	9.0	74.0	62.0	40.0	9.0	32.0
12.0	13.0	26.0	90.0	288.0	310.0	160.0	157.0	63.0
12.0	13.0	26.0	90.0	214.0	199.0	160.0	154.0	63.0
4.0	3.0	5.0	11.0	20.0	28.0	19.0	20.0	31.0
154.0	50.0	41.0	91.0	260.0	256.0	127.0	134.0	141.0
154.0	50.0	41.0	91.0	279.0	244.0	163.0	127.0	141.0
47.0	11.0	13.0	29.0	50.0	64.0	37.0	25.0	58.0
160.0	130.0	67.0	117.0	79.0	83.0	10.0	88.0	58.0
159.0	84.0	67.0	117.0	79.0	83.0	10.0	88.0	58.0
19.0	19.0	15.0	21.0	33.0	59.0	8.0	41.0	28.0
202.0	194.0	86.0	179.0	227.0	197.0	111.0	95.0	51.0
184.0	184.0	81.0	123.0	177.0	133.0	75.0	87.0	51.0
22.0	25.0	37.0	25.0	20.0	17.0	34.0	26.0	13.0
418.0	210.0	290.0	198.0	66.0	58.0	15.0	4.0	0.0
387.0	201.0	216.0	117.0	61.0	52.0	18.0	4.0	0.0
61.0	29.0	30.0	30.0	19.0	14.0	4.0	4.0	0.0
118.0	95.0	4.0	19.0	0.0	0.0	0.0	0.0	0.0
92.0	63.0	5.0	26.0	0.0	0.0	0.0	0.0	0.0
23.0	26.0	4.0	6.0	0.0	0.0	0.0	0.0	0.0

地域振興局等名 異常気象名		鹿児島		南薩		北薩		甌島	始良・伊佐	
		本所	日置	本所	指宿	本所	出水		本所	伊佐
(12250) 6/30~7/3の梅雨前線豪雨 (7/3)	連続雨量	34.0	26.0	8.0	13.0	56.0	39.0	42.0	53.0	54.0
	最大24時間雨量	34.0	27.0	9.0	13.0	56.0	39.0	42.0	53.0	54.0
	最大時間雨量	8.0	12.0	5.0	13.0	37.0	25.0	41.0	16.0	27.0
(12265) 7/8~7/9の豪雨	連続雨量	1.0	0.0	0.0	0.0	0.0	0.0	0.0	1.0	0.0
	最大24時間雨量	1.0	0.0	0.0	0.0	0.0	0.0	0.0	1.0	0.0
	最大時間雨量	1.0	0.0	0.0	0.0	0.0	0.0	0.0	1.0	0.0
(12270) 7/11~7/13の梅雨前線豪雨	連続雨量	274.0	227.0	194.0	101.0	243.0	129.0	39.0	325.0	228.0
	最大24時間雨量	207.0	147.0	124.0	105.0	199.0	125.0	40.0	283.0	179.0
	最大時間雨量	65.0	61.0	18.0	32.0	38.0	53.0	24.0	72.0	31.0
(12390) 8/25~8/29の台風15号	連続雨量	106.0	86.0	83.0	77.0	92.0	57.0	39.0	244.0	115.0
	最大24時間雨量	89.0	74.0	49.0	81.0	92.0	63.0	39.0	122.0	115.0
	最大時間雨量	13.0	19.0	19.0	41.0	21.0	20.0	15.0	36.0	33.0
(12480) 9/14~9/17の台風16号	連続雨量	189.0	135.0	158.0	71.0	124.0	173.0	82.0	200.0	63.0
	最大24時間雨量	180.0	113.0	125.0	49.0	106.0	136.0	66.0	163.0	30.0
	最大時間雨量	20.0	16.0	21.0	11.0	24.0	25.0	34.0	24.0	8.0
(12510) 9/27~9/30の台風17号	連続雨量	222.0	72.0	106.0	99.0	67.0	60.0	42.0	115.0	69.0
	最大24時間雨量	220.0	67.0	101.0	93.0	60.0	54.0	39.0	107.0	61.0
	最大時間雨量	19.0	6.0	8.0	8.0	6.0	6.0	4.0	7.0	4.0
(12540) 10/17~10/18の台風21号	連続雨量	42.0	29.0	31.0	16.0	33.0	45.0	45.0	67.0	35.0
	最大24時間雨量	43.0	29.0	31.0	18.0	33.0	45.0	45.0	67.0	35.0
	最大時間雨量	27.0	21.0	22.0	10.0	17.0	14.0	15.0	27.0	9.0

(単位 : mm)

大隅		熊毛	屋久島	大島	瀬戸内	喜界	徳之島	沖永良部
本所	曾於							
13.0	29.0	0.0	0.0	0.0	0.0	0.0	0.0	0.0
13.0	29.0	0.0	0.0	0.0	0.0	0.0	0.0	0.0
7.0	10.0	0.0	0.0	0.0	0.0	0.0	0.0	0.0
0.0	0.0	1.0	0.0	102.0	111.0	38.0	148.0	118.0
0.0	0.0	1.0	0.0	165.0	165.0	49.0	174.0	118.0
0.0	0.0	1.0	0.0	44.0	30.0	16.0	48.0	51.0
302.0	258.0	236.0	470.0	31.0	8.0	53.0	34.0	1.0
225.0	184.0	236.0	470.0	31.0	8.0	53.0	34.0	1.0
42.0	42.0	90.0	103.0	24.0	4.0	29.0	26.0	1.0
177.0	126.0	45.0	463.0	865.0	597.0	62.0	704.0	464.0
144.0	130.0	46.0	296.0	648.0	440.0	36.0	559.0	315.0
24.0	28.0	14.0	38.0	43.0	52.0	9.0	72.0	32.0
236.0	120.0	157.0	269.0	313.0	214.0	28.0	171.0	166.0
191.0	88.0	134.0	197.0	261.0	142.0	23.0	140.0	118.0
23.0	15.0	32.0	31.0	33.0	33.0	5.0	22.0	15.0
162.0	124.0	316.0	334.0	405.0	380.0	168.0	238.0	142.0
157.0	119.0	314.0	330.0	394.0	379.0	164.0	237.0	142.0
14.0	10.0	34.0	44.0	80.0	118.0	31.0	40.0	29.0
77.0	43.0	61.0	55.0	190.0	129.0	246.0	90.0	94.0
83.0	43.0	61.0	56.0	190.0	127.0	246.0	90.0	94.0
21.0	10.0	7.0	15.0	49.0	18.0	32.0	13.0	12.0

## 2 気象概況と出水の状況及び一般被害

### (1) 5月1日の梅雨前線豪雨

#### ① 気象概況

奄美地方は低気圧や前線の影響で1日から2日にかけて大雨となった。

また、奄美地方は4月29日から梅雨入りしたと見られ、平年より12日早く、昨年より1日早く梅雨入りとなった。

#### ② 被害状況

今回の梅雨前線豪雨による一般被害は、次のとおりである。

種 別	区 分	被 害
人 的 被 害 ( 人 )	死 者	—
	負 傷 者	—
建 物 被 害 ( 棟 )	全 壊	—
	半 壊	—
	一 部 損 壊	—
	床 上 浸 水	—
	床 下 浸 水	19
罹災世帯(世帯)		—
罹災者数(人)		—

#### ③ 特記事項

県内の公共土木施設災害は4箇所、39,318千円の被害を受けた。

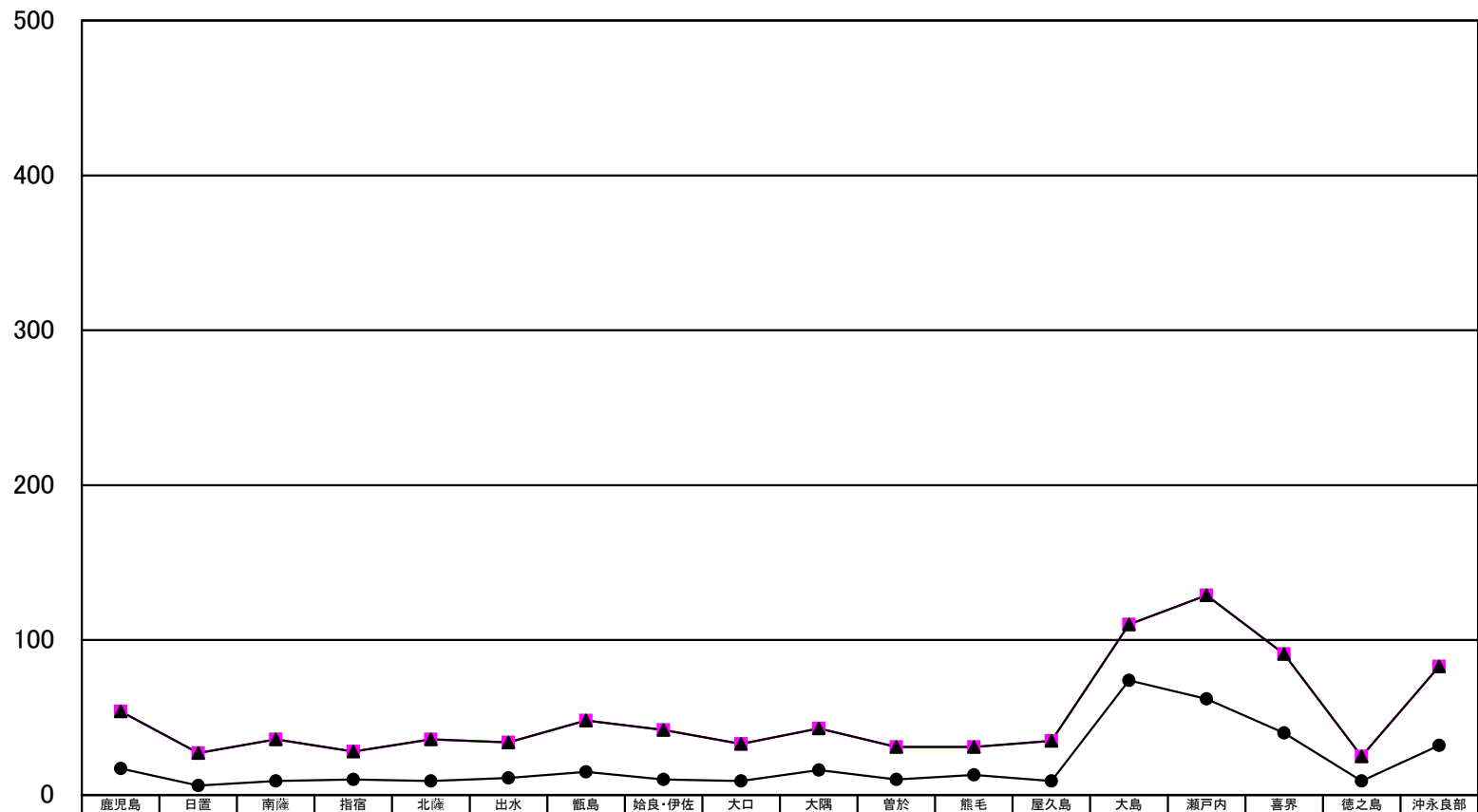
各地の降雨量

( 1 2 1 6 5 )

事務所名	日 雨 量										総雨量	連続雨量	最大24時間雨量		最大時間雨量	
	5月 1日	月 日	月 日	月 日	月 日	月 日	月 日	月 日	月 日	月 日	5月1日	5月1日	雨 量	起月日時	雨 量	起月日時
	0~24時 (mm)	0~24時	0~24時	0~24時	0~24時	0~24時	0~24時	0~24時	0~24時	0~24時	(mm)	(mm)	(mm)		(mm)	
鹿児島	54.0										54.0	54.0	54.0	5/ 1 0時	17.0	5/ 1 19時
日置	27.0										27.0	27.0	27.0	5/ 1 0時	6.0	5/ 1 22時
南薩	36.0										36.0	36.0	36.0	5/ 1 0時	9.0	5/ 1 22時
指宿	28.0										28.0	28.0	28.0	5/ 1 0時	10.0	5/ 1 23時
北薩	36.0										36.0	36.0	36.0	5/ 1 0時	9.0	5/ 1 21時
出水	34.0										34.0	34.0	34.0	5/ 1 0時	11.0	5/ 1 22時
甌島	48.0										48.0	48.0	48.0	5/ 1 0時	15.0	5/ 1 21時
姶良・伊佐	42.0										42.0	42.0	42.0	5/ 1 0時	10.0	5/ 1 22時
伊佐	33.0										33.0	33.0	33.0	5/ 1 0時	9.0	5/ 1 22時
大隅	43.0										43.0	43.0	43.0	5/ 1 0時	16.0	5/ 1 22時
曾於	31.0										31.0	31.0	31.0	5/ 1 0時	10.0	5/ 1 23時
熊毛支庁	31.0										31.0	31.0	31.0	5/ 1 0時	13.0	5/ 1 21時
屋久島	35.0										35.0	35.0	35.0	5/ 1 0時	9.0	5/ 1 20時
大島支庁	110.0										110.0	110.0	110.0	5/ 1 0時	74.0	5/ 1 18時
瀬戸内	129.0										129.0	129.0	129.0	5/ 1 0時	62.0	5/ 1 18時
喜界	91.0										91.0	91.0	91.0	5/ 1 0時	40.0	5/ 1 19時
徳之島	25.0										25.0	25.0	25.0	5/ 1 0時	9.0	5/ 1 18時
沖永良部	83.0										83.0	83.0	83.0	5/ 1 0時	32.0	5/ 1 18時

# 各地の降雨量(12165)

降水量mm

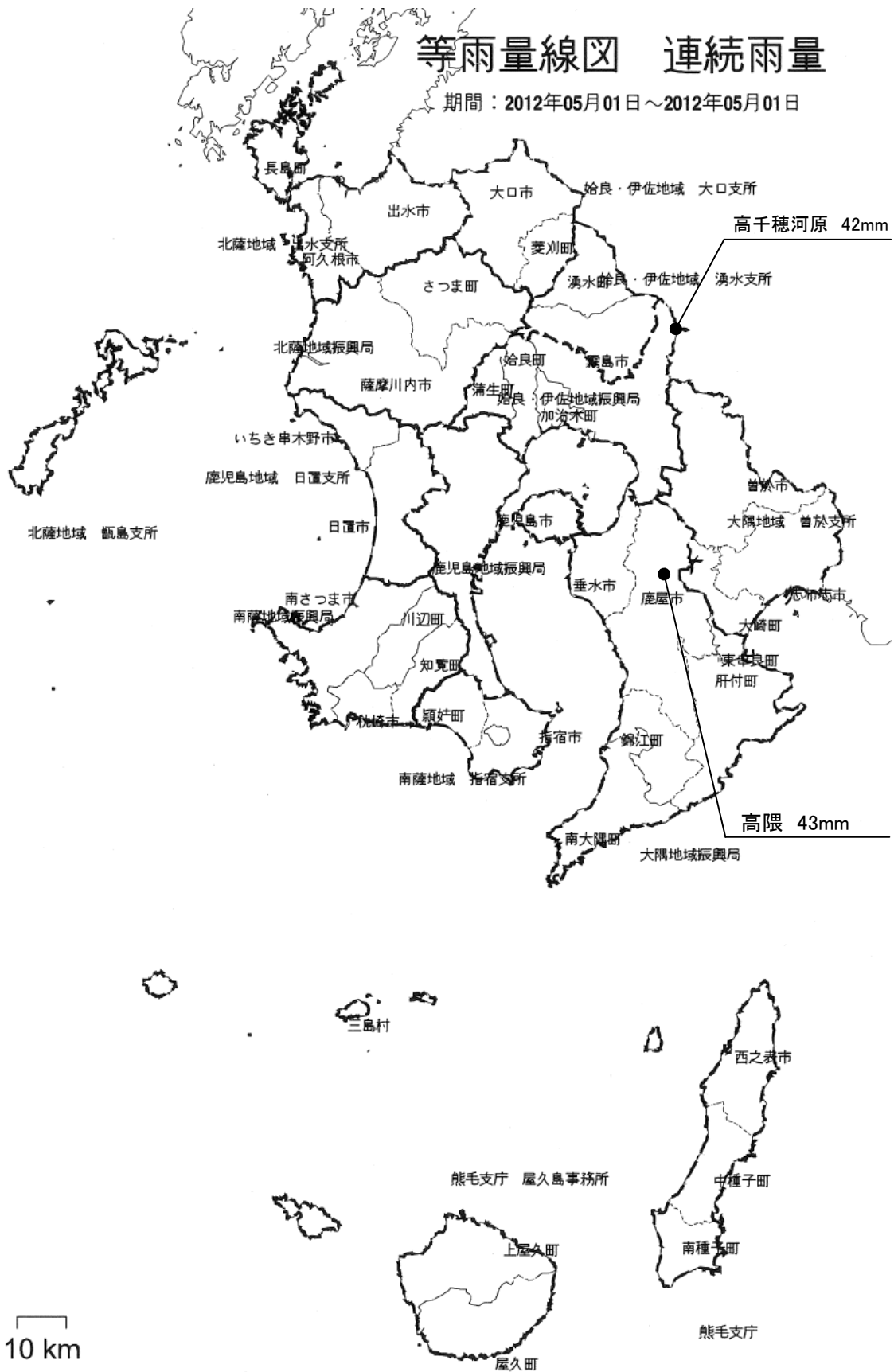


● 最大時間雨量	17.0	6.0	9.0	10.0	9.0	11.0	15.0	10.0	9.0	16.0	10.0	13.0	9.0	74.0	62.0	40.0	9.0	32.0
■ 最大24時間雨量	54.0	27.0	36.0	28.0	36.0	34.0	48.0	42.0	33.0	43.0	31.0	31.0	35.0	110.0	129.0	91.0	25.0	83.0
▲ 連続雨量	54.0	27.0	36.0	28.0	36.0	34.0	48.0	42.0	33.0	43.0	31.0	31.0	35.0	110.0	129.0	91.0	25.0	83.0

平成24年5月1日 (12165)

# 等雨量線図 連続雨量

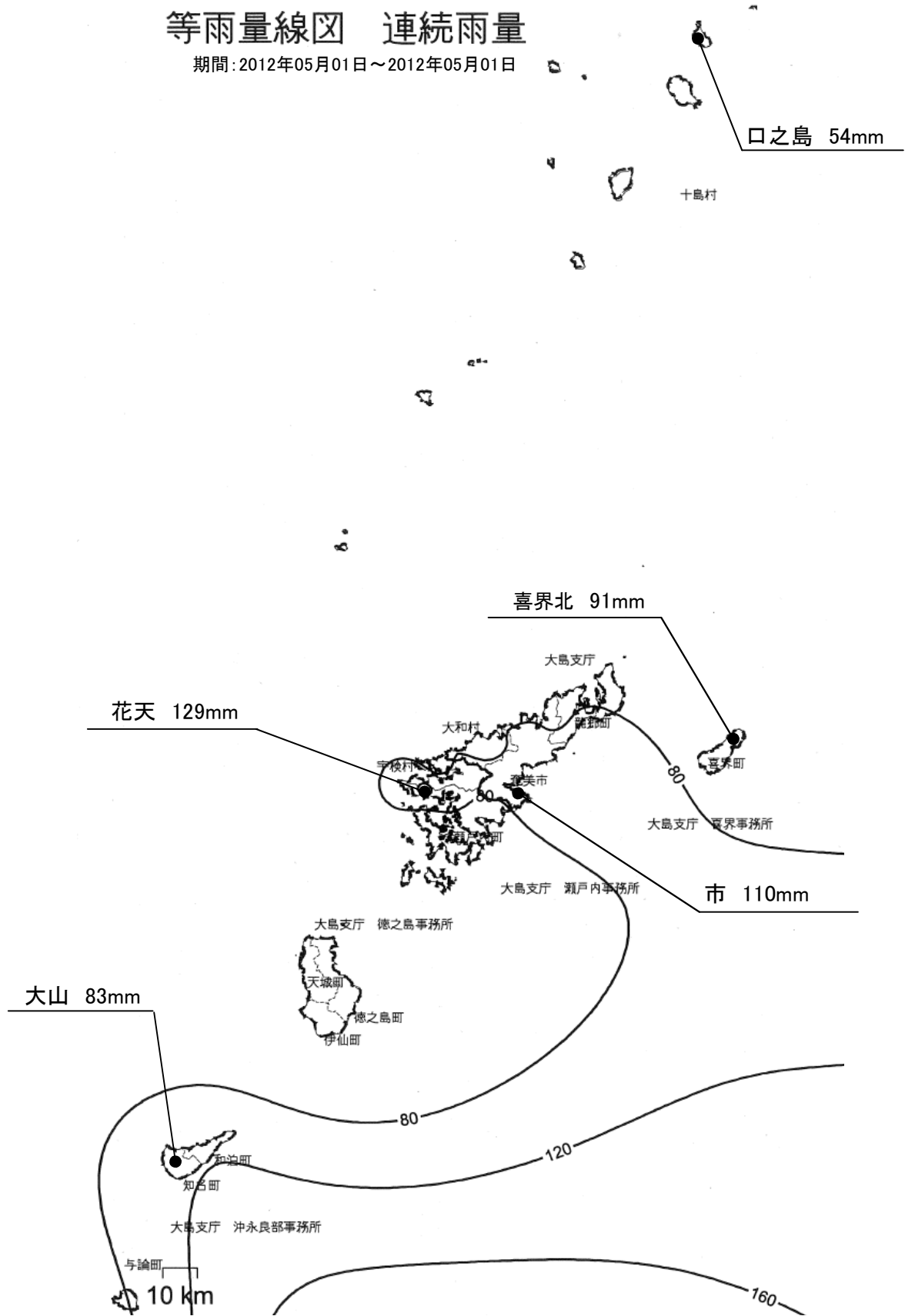
期間：2012年05月01日～2012年05月01日



平成24年5月1日(12165)

# 等雨量線図 連続雨量

期間: 2012年05月01日~2012年05月01日





(2) 5月30日～6月2日の梅雨前線豪雨

① 気象概況

奄美地方は5月31日には低気圧や前線の影響を受け、6月1日から2日にかけては気圧の谷の影響を受けて大雨となった。

② 被害状況

今回の梅雨前線豪雨による一般被害は、次のとおりである。

種 別	区 分	被 害
人 的 被 害 ( 人 )	死 者	—
	負 傷 者	—
建 物 被 害 ( 棟 )	全 壊	—
	半 壊	—
	一 部 損 壊	—
	床 上 浸 水	—
	床 下 浸 水	—
罹災世帯(世帯)		—
罹災者数(人)		—

③ 特記事項

県内の公共土木施設災害は3箇所、41,128千円の被害を受けた。

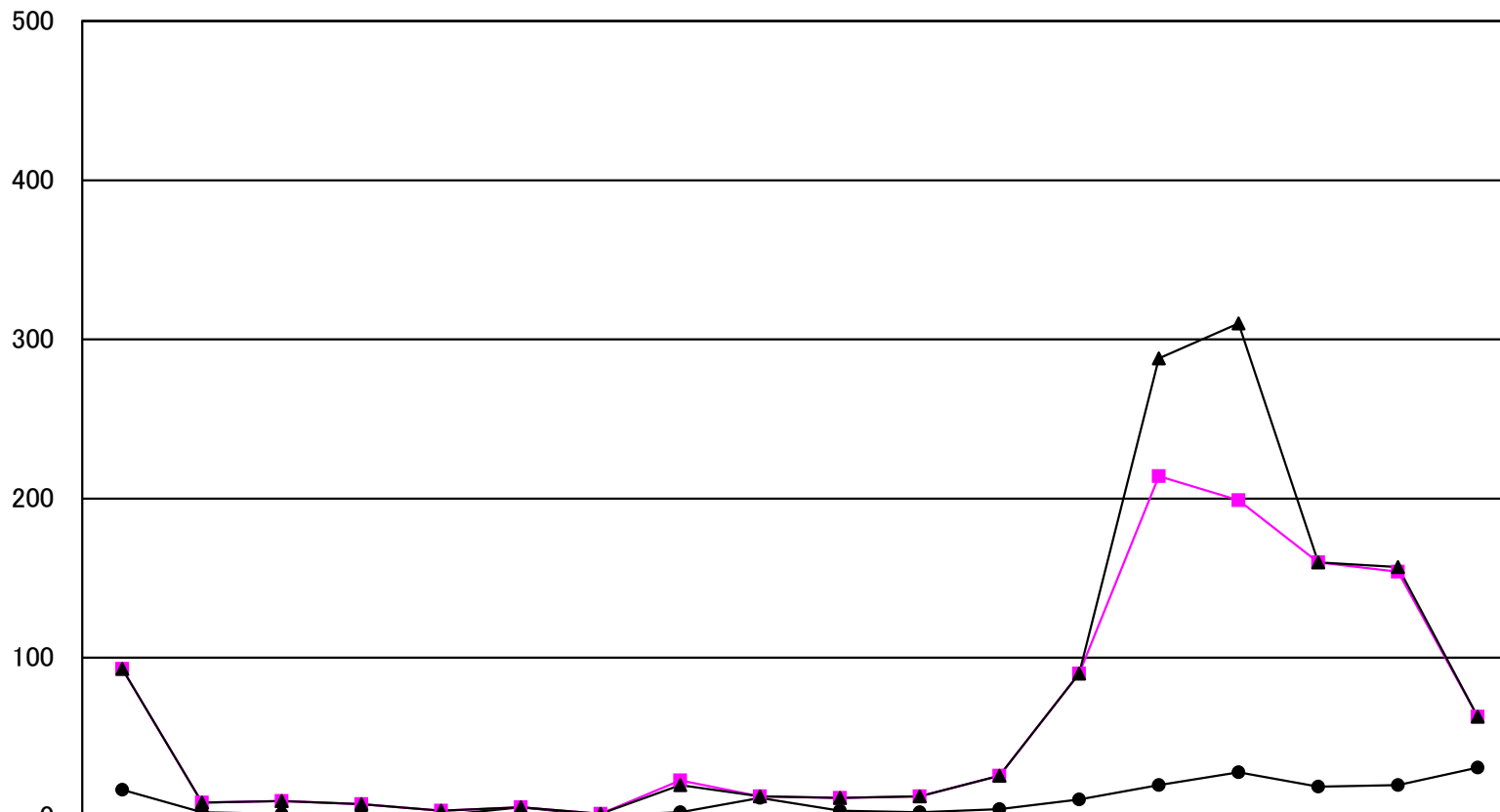
## 各地の降雨量

( 1 2 2 2 0 )

事務所名	日 雨 量										総雨量	連続雨量	最大24時間雨量		最大時間雨量	
	5月 30日	5月 31日	6月 1日	6月 2日	月 日	月 日	月 日	月 日	月 日	月 日	5月30日～ 6月2日	5月30日～ 6月2日	雨 量	起月日時	雨 量	起月日時
	0～24時 (mm)	0～24時 (mm)	0～24時 (mm)	0～24時 (mm)	0～24時	0～24時	0～24時	0～24時	0～24時	0～24時	(mm)	(mm)	(mm)		(mm)	
鹿児島	0.0	18.0	0.0	93.0							111.0	93.0	93.0	6/ 2 0時	17.0	6/ 2 9時
日置	0.0	0.0	0.0	9.0							9.0	9.0	9.0	6/ 2 0時	3.0	6/ 2 12時
南薩	0.0	6.0	0.0	10.0							16.0	10.0	10.0	6/ 2 0時	2.0	6/ 2 16時
指宿	0.0	5.0	0.0	8.0							13.0	8.0	8.0	6/ 2 0時	2.0	6/ 2 16時
北薩	0.0	5.0	0.0	4.0							9.0	4.0	4.0	6/ 2 0時	1.0	6/ 2 15時
出水	0.0	6.0	0.0	3.0							9.0	6.0	6.0	6/ 2 0時	6.0	5/31 1時
甌島	0.0	0.0	0.0	2.0							2.0	2.0	2.0	6/ 2 0時	1.0	6/ 2 15時
姶良・伊佐	0.0	0.0	0.0	20.0							20.0	20.0	23.0	6/ 2 0時	3.0	6/ 2 15時
伊佐	13.0	0.0	0.0	1.0							14.0	13.0	13.0	5/30 16時	12.0	5/30 17時
大隅	0.0	12.0	0.0	9.0							21.0	12.0	12.0	5/31 7時	4.0	5/31 7時
曾於	0.0	0.0	0.0	13.0							13.0	13.0	13.0	6/ 2 0時	3.0	6/ 2 15時
熊毛支庁	0.0	26.0	0.0	12.0							38.0	26.0	26.0	5/31 3時	5.0	5/31 12時
屋久島	2.0	37.0	2.0	90.0							131.0	90.0	90.0	6/ 2 0時	11.0	6/ 2 13時
大島支庁	2.0	212.0	24.0	51.0							289.0	288.0	214.0	5/30 23時	20.0	5/31 13時
瀬戸内	2.0	198.0	19.0	91.0							310.0	310.0	199.0	5/30 23時	28.0	6/ 2 6時
喜界	0.0	160.0	6.0	69.0							235.0	160.0	160.0	5/31 0時	19.0	5/31 10時
徳之島	0.0	153.0	5.0	64.0							222.0	157.0	154.0	5/31 4時	20.0	6/ 2 4時
沖永良部	0.0	62.0	5.0	62.0							129.0	63.0	63.0	5/31 7時	31.0	6/ 2 12時

# 各地の降雨量(12220)

降水量mm

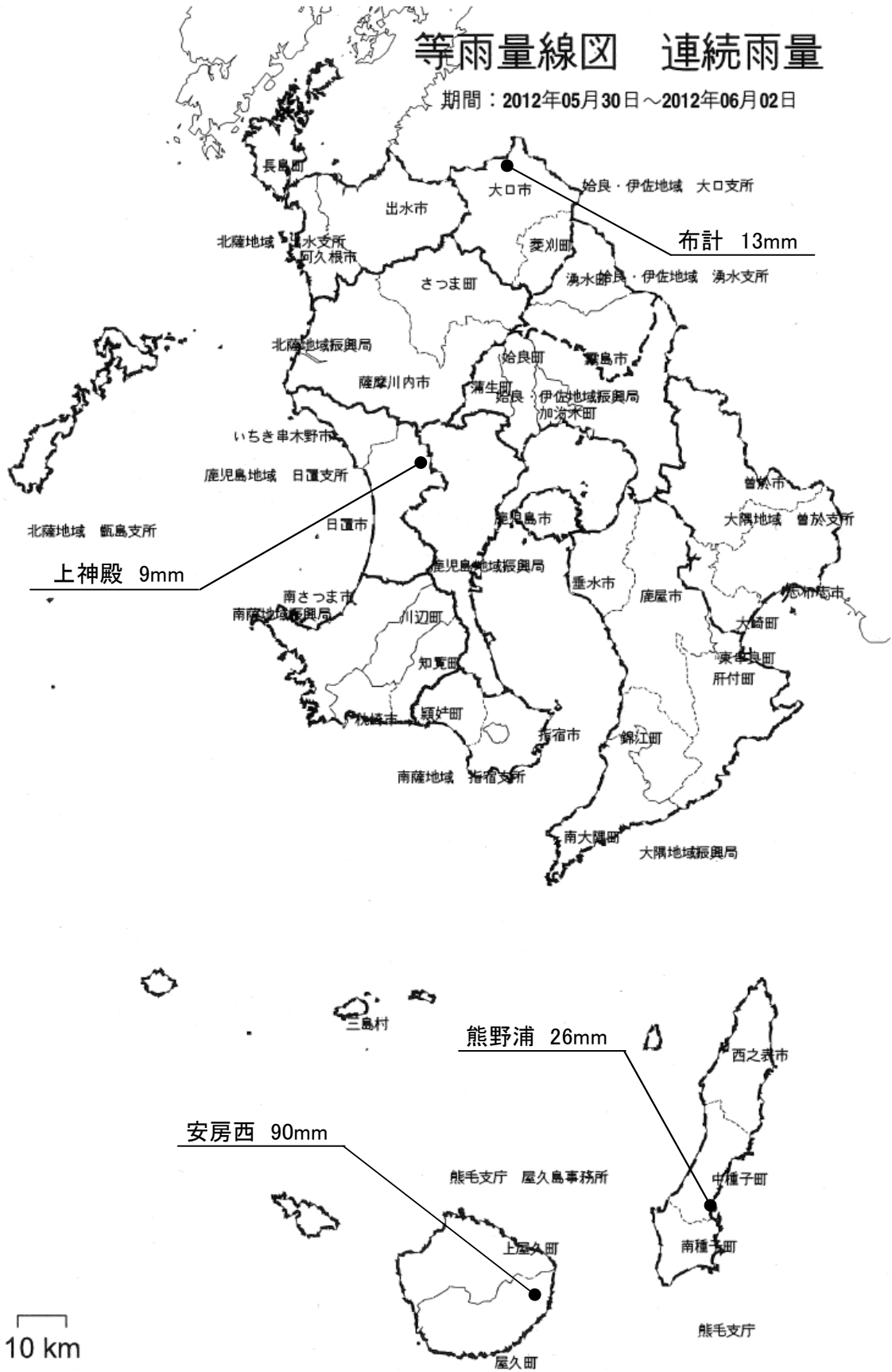


地点	鹿児島	日置	南薩	指宿	北薩	出水	甌島	始良・伊佐	大口	大隅	曾於	熊毛	屋久島	大島	瀬戸内	喜界	徳之島	沖永良部
最大時間雨量	17.0	3.0	2.0	2.0	1.0	6.0	1.0	3.0	12.0	4.0	3.0	5.0	11.0	20.0	28.0	19.0	20.0	31.0
最大24時間雨量	93.0	9.0	10.0	8.0	4.0	6.0	2.0	23.0	13.0	12.0	13.0	26.0	90.0	214.0	199.0	160.0	154.0	63.0
連続雨量	93.0	9.0	10.0	8.0	4.0	6.0	2.0	20.0	13.0	12.0	13.0	26.0	90.0	288.0	310.0	160.0	157.0	63.0

平成24年5月30日～平成24年6月2日 (12220)

# 等雨量線図 連続雨量

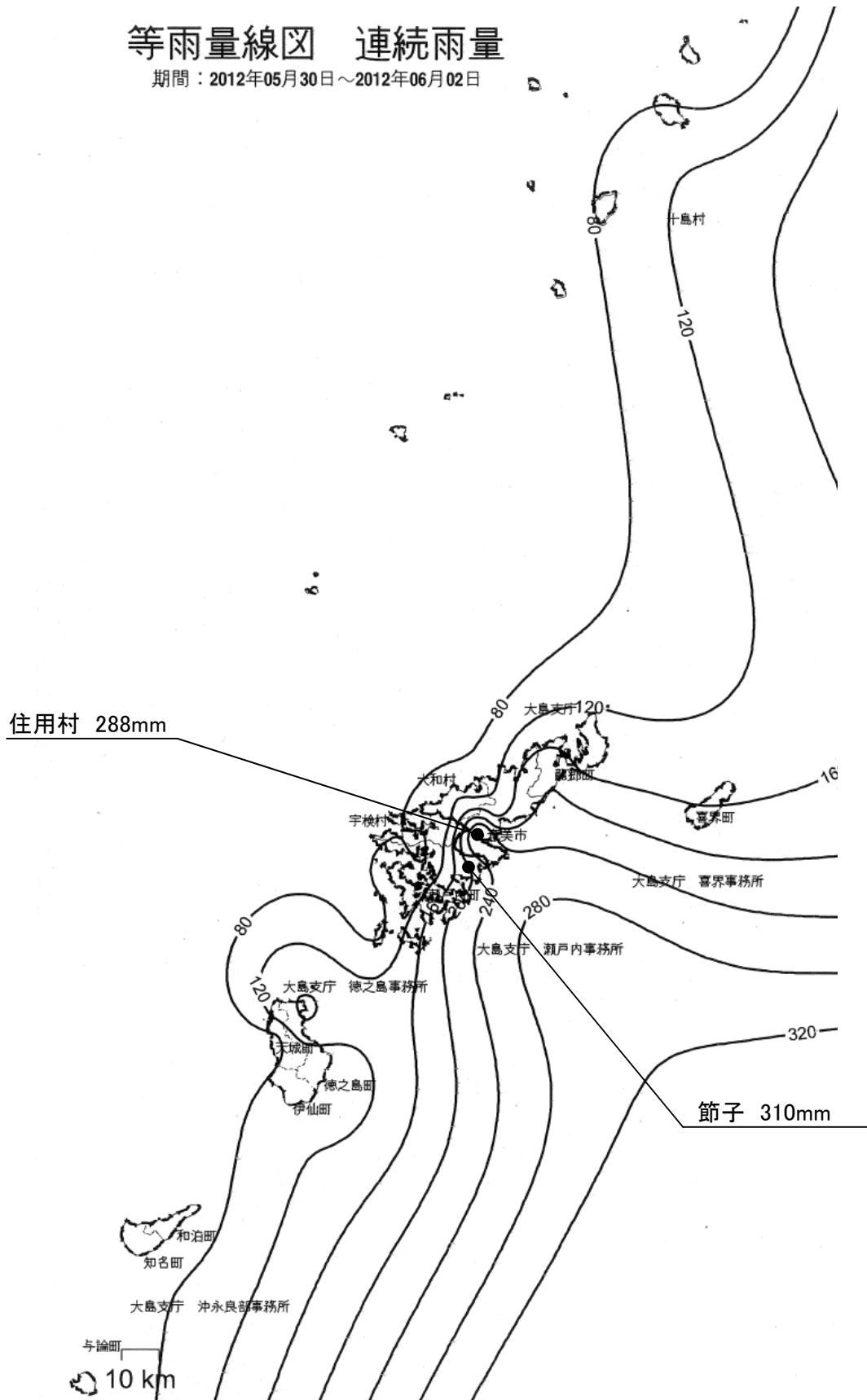
期間：2012年05月30日～2012年06月02日



平成24年5月30日～平成24年6月2日(12220)

# 等雨量線図 連続雨量

期間：2012年05月30日～2012年06月02日



(3) 6月8日～6月10日の梅雨前線豪雨

① 気象概況

奄美地方では前線や湿った空気、気圧の谷の影響を受け、大雨となった。

② 被害状況

今回の梅雨前線豪雨による一般被害は、次のとおりである。

種 別	区 分	被 害
人 的 被 害 ( 人 )	死 者	—
	負 傷 者	—
建 物 被 害 ( 棟 )	全 壊	—
	半 壊	—
	一 部 損 壊	—
	床 上 浸 水	3
	床 下 浸 水	77
罹災世帯 ( 世帯 )		3
罹災者数 ( 人 )		4

③ 特記事項

県内の公共土木施設災害は88箇所、1,402,297千円の被害を受けた。

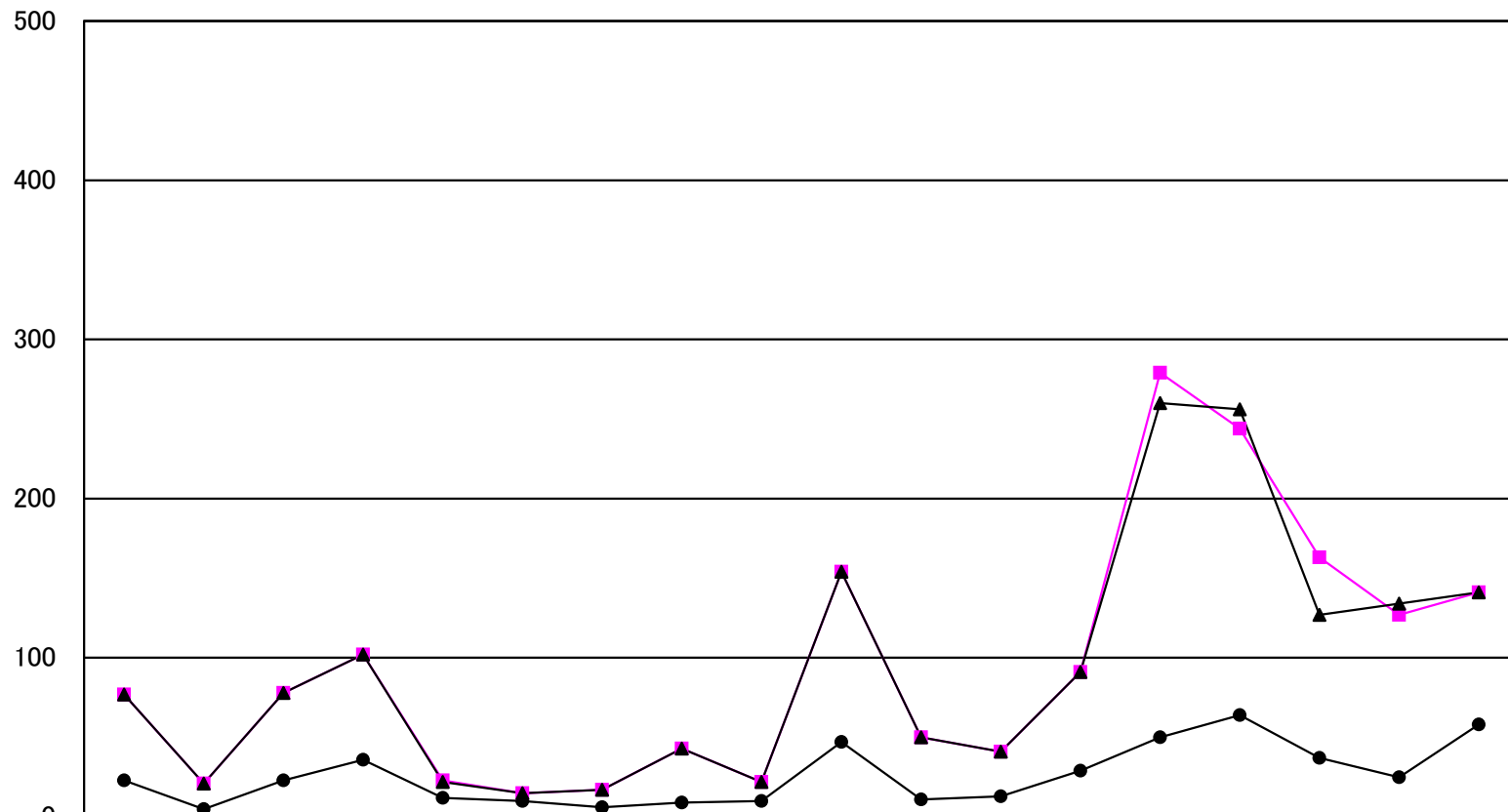
各地の降雨量

( 1 2 2 2 5 )

事務所名	日 雨 量										総雨量	連続雨量	最大24時間雨量		最大時間雨量	
	6月 8日	6月 9日	6月 10日	月 日	月 日	月 日	月 日	月 日	月 日	月 日	6月8日～ 6月10日	6月8日～ 6月10日	雨 量	起月日時	雨 量	起月日時
	0～24時 (mm)	0～24時 (mm)	0～24時 (mm)	0～24時	0～24時	0～24時	0～24時	0～24時	0～24時	0～24時	(mm)	(mm)	(mm)		(mm)	
鹿児島	77.0	0.0	0.0								77.0	77.0	77.0	6/ 8 0時	23.0	6/ 8 1時
日置	21.0	0.0	0.0								21.0	21.0	21.0	6/ 8 3時	5.0	6/ 8 7時
南薩	78.0	0.0	0.0								78.0	78.0	78.0	6/ 8 1時	23.0	6/ 8 7時
指宿	102.0	0.0	0.0								102.0	102.0	102.0	6/ 8 1時	36.0	6/ 8 7時
北薩	22.0	1.0	0.0								23.0	22.0	23.0	6/ 8 5時	12.0	6/ 8 10時
出水	15.0	0.0	0.0								15.0	15.0	15.0	6/ 8 0時	10.0	6/ 8 11時
甌島	17.0	0.0	0.0								17.0	17.0	17.0	6/ 8 2時	6.0	6/ 8 10時
始良・伊佐	43.0	0.0	0.0								43.0	43.0	43.0	6/ 8 2時	9.0	6/ 8 12時
伊佐	22.0	0.0	0.0								22.0	22.0	22.0	6/ 8 3時	10.0	6/ 8 11時
大隅	154.0	0.0	0.0								154.0	154.0	154.0	6/ 8 1時	47.0	6/ 8 9時
曾於	50.0	1.0	0.0								51.0	50.0	50.0	6/ 8 3時	11.0	6/ 8 5時
熊毛支庁	41.0	1.0	0.0								42.0	41.0	41.0	6/ 8 1時	13.0	6/ 8 6時
屋久島	91.0	1.0	0.0								92.0	91.0	91.0	6/ 8 0時	29.0	6/ 8 4時
大島支庁	36.0	79.0	260.0								375.0	260.0	279.0	6/ 9 14時	50.0	6/10 3時
瀬戸内	2.0	30.0	224.0								256.0	256.0	244.0	6/ 9 14時	64.0	6/10 10時
喜界	5.0	100.0	127.0								232.0	127.0	163.0	6/ 9 10時	37.0	6/10 9時
徳之島	0.0	102.0	32.0								134.0	134.0	127.0	6/ 9 10時	25.0	6/ 9 13時
沖永良部	0.0	135.0	10.0								145.0	141.0	141.0	6/ 9 7時	58.0	6/ 9 14時

# 各地の降雨量(12225)

降水量mm



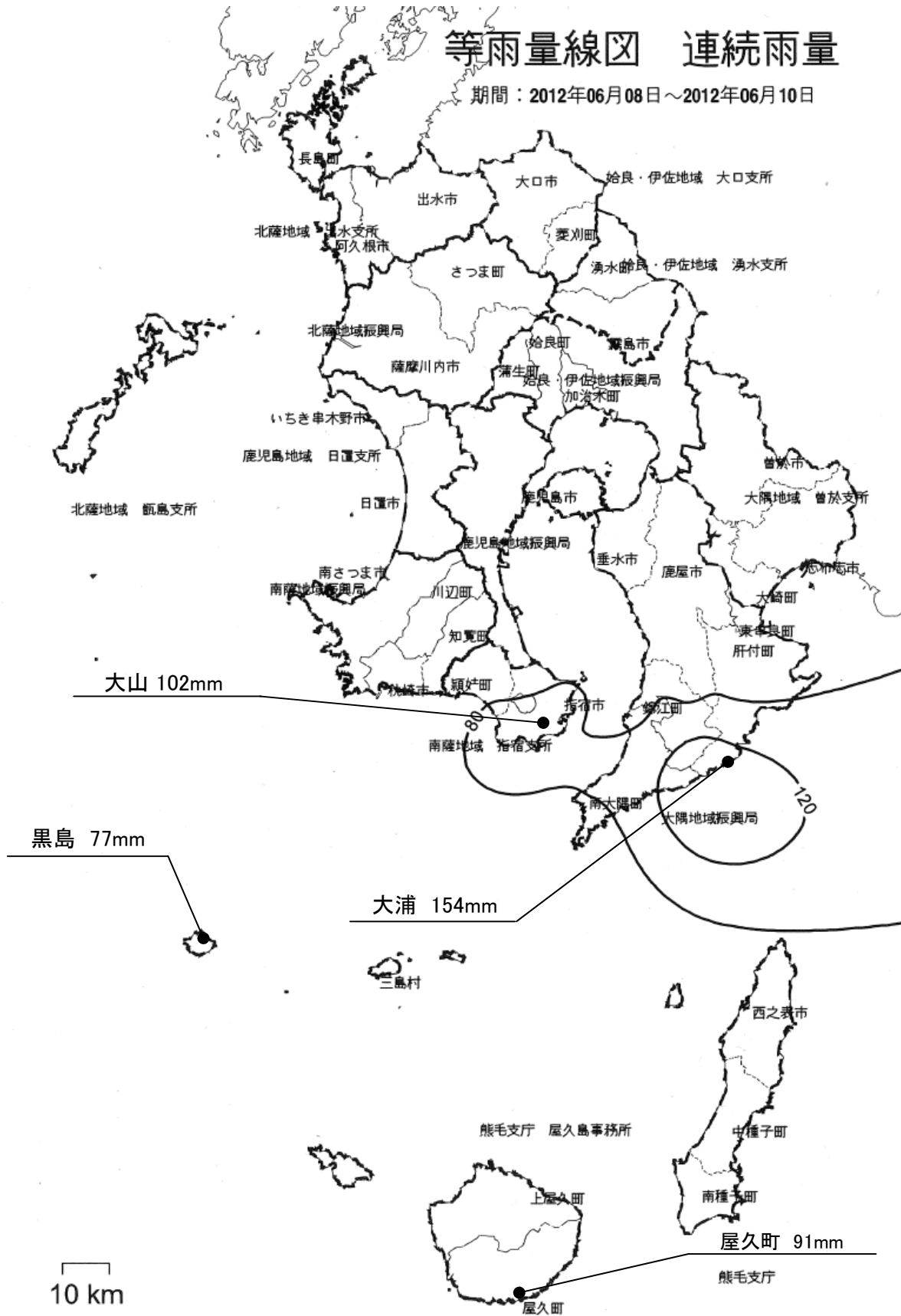
● 最大時間雨量	23.0	5.0	23.0	36.0	12.0	10.0	6.0	9.0	10.0	47.0	11.0	13.0	29.0	50.0	64.0	37.0	25.0	58.0
■ 最大24時間雨量	77.0	21.0	78.0	102.0	23.0	15.0	17.0	43.0	22.0	154.0	50.0	41.0	91.0	279.0	244.0	163.0	127.0	141.0
▲ 連続雨量	77.0	21.0	78.0	102.0	22.0	15.0	17.0	43.0	22.0	154.0	50.0	41.0	91.0	260.0	256.0	127.0	134.0	141.0



平成24年6月8日～平成24年6月10日 (12225)

# 等雨量線図 連続雨量

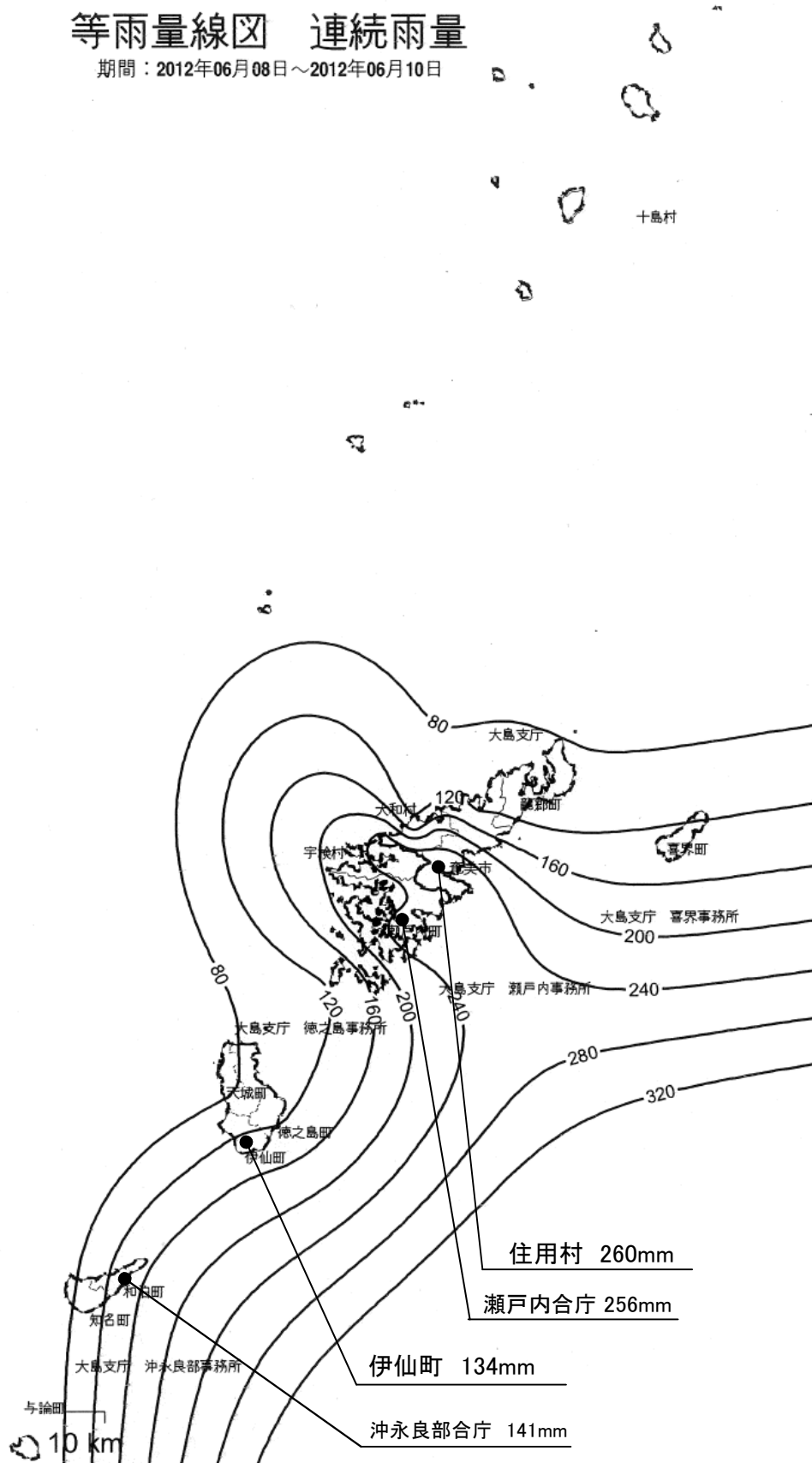
期間：2012年06月08日～2012年06月10日



平成24年6月8日～平成24年6月10日 (12225)

# 等雨量線図 連続雨量

期間：2012年06月08日～2012年06月10日



(4) 6月15日～6月28日の梅雨前線豪雨(6/15～17, 6/18～22, 6/23～28)

① 気象概況

6月中旬は、梅雨前線の影響で曇りや雨の日が多く、大雨となった日もあった。

下旬は、梅雨前線が九州付近に停滞し、暖かく湿った空気が流れ込んだため、九州南部では大気の状態が非常に不安定となり大雨となった。

② 被害状況

今回の梅雨前線豪雨による一般被害は、次のとおりである。

種 別	区 分	被 害
人 的 被 害 ( 人 )	死 者	—
	負 傷 者	—
建 物 被 害 ( 棟 )	全 壊	2
	半 壊	1
	一 部 損 壊	5
	床 上 浸 水	3
	床 下 浸 水	97
罹災世帯(世帯) 罹災者数(人)		6
		13

③ 特記事項

県内の公共土木施設災害は183箇所、1,382,865千円の被害を受けた。

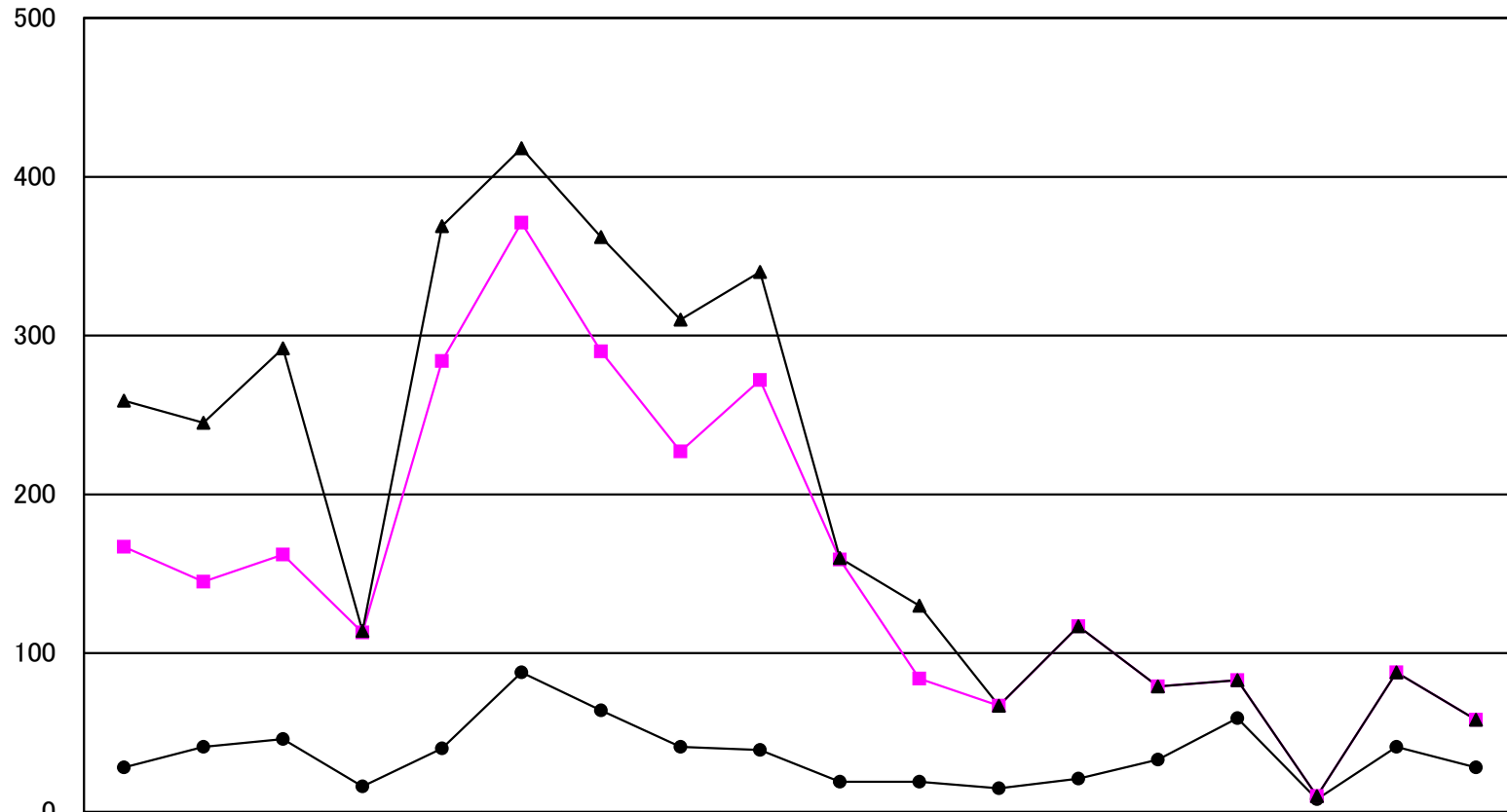
## 各地の降雨量

( 1 2 2 3 0 )

事務所名	日 雨 量										総雨量	連続雨量	最大24時間雨量		最大時間雨量	
	6月 15日	6月 16日	6月 17日	月 日	月 日	月 日	月 日	月 日	月 日	月 日	6月15日~ 17日	6月15日~ 17日	雨 量	起月日時	雨 量	起月日時
	0~24時 (mm)	0~24時 (mm)	0~24時 (mm)	0~24時	0~24時	0~24時	0~24時	0~24時	0~24時	0~24時	(mm)	(mm)	(mm)		(mm)	
鹿児島	154.0	69.0	36.0								259.0	259.0	167.0	6/15 9時	28.0	6/15 17時
日置	139.0	61.0	45.0								245.0	245.0	145.0	6/15 6時	41.0	6/15 22時
南薩	160.0	61.0	71.0								292.0	292.0	162.0	6/15 5時	46.0	6/15 17時
指宿	37.0	61.0	53.0								151.0	114.0	113.0	6/16 16時	16.0	6/16 18時
北薩	145.0	216.0	8.0								369.0	369.0	284.0	6/15 16時	40.0	6/16 3時
出水	99.0	319.0	1.0								419.0	418.0	371.0	6/15 14時	88.0	6/16 2時
甌島	111.0	251.0	3.0								365.0	362.0	290.0	6/15 16時	64.0	6/16 3時
姶良・伊佐	156.0	114.0	40.0								310.0	310.0	227.0	6/15 17時	41.0	6/15 22時
伊佐	125.0	209.0	6.0								340.0	340.0	272.0	6/15 16時	39.0	6/16 4時
大隅	152.0	21.0	23.0								196.0	160.0	159.0	6/15 5時	19.0	6/15 17時
曾於	79.0	29.0	22.0								130.0	130.0	84.0	6/15 8時	19.0	6/15 18時
熊毛支庁	51.0	21.0	48.0								120.0	67.0	67.0	6/16 19時	15.0	6/17 9時
屋久島	74.0	2.0	115.0								191.0	117.0	117.0	6/16 22時	21.0	6/17 2時
大島支庁	79.0	0.0	0.0								79.0	79.0	79.0	6/15 0時	33.0	6/15 4時
瀬戸内	83.0	0.0	0.0								83.0	83.0	83.0	6/15 1時	59.0	6/15 3時
喜界	10.0	0.0	0.0								10.0	10.0	10.0	6/15 0時	8.0	6/15 4時
徳之島	88.0	0.0	0.0								88.0	88.0	88.0	6/15 1時	41.0	6/15 3時
沖永良部	58.0	1.0	0.0								59.0	58.0	58.0	6/15 0時	28.0	6/15 3時

# 各地の降雨量(12230)

降水量mm

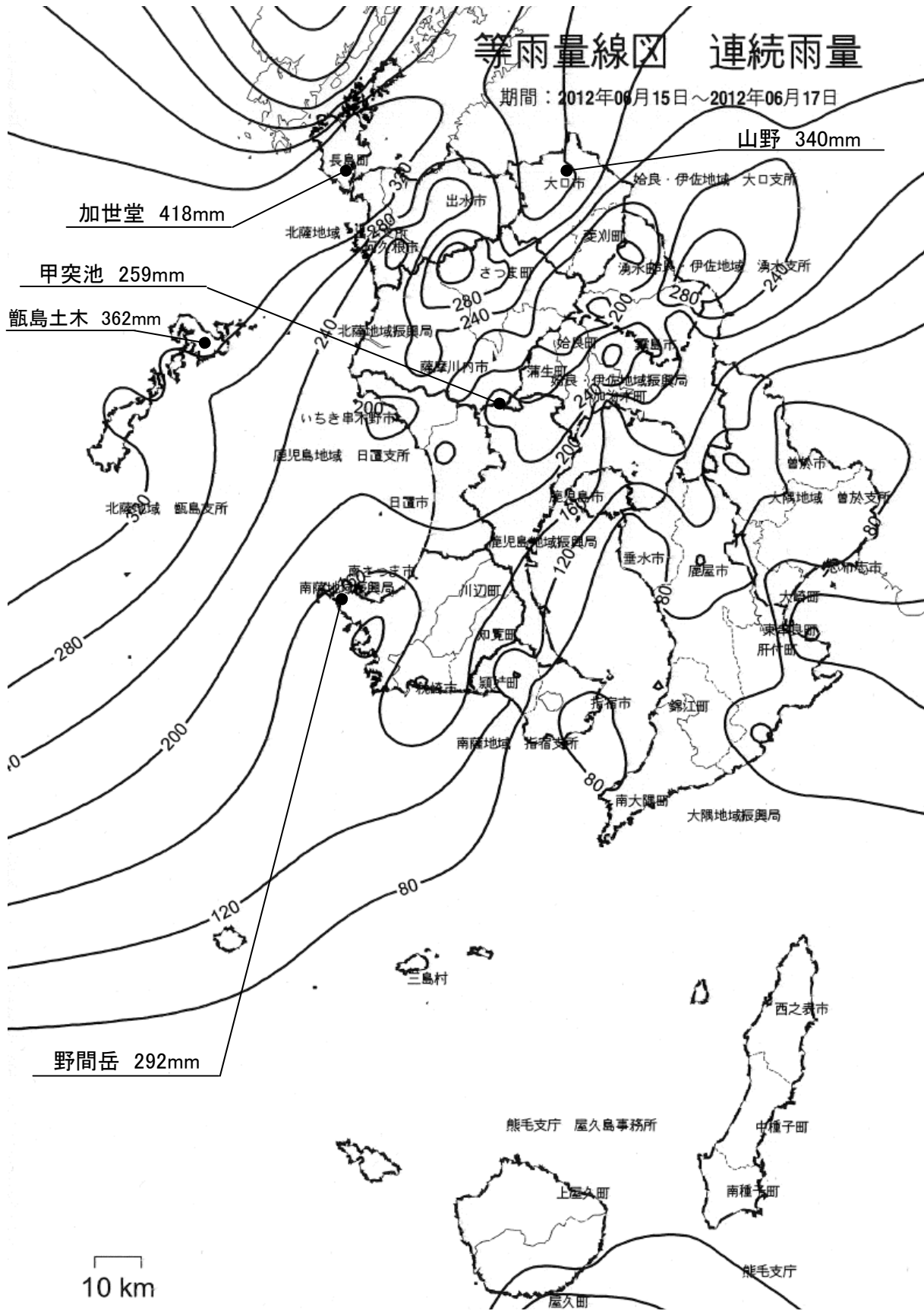


● 最大時間雨量	28.0	41.0	46.0	16.0	40.0	88.0	64.0	41.0	39.0	19.0	19.0	15.0	21.0	33.0	59.0	8.0	41.0	28.0
■ 最大24時間雨量	167.0	145.0	162.0	113.0	284.0	371.0	290.0	227.0	272.0	159.0	84.0	67.0	117.0	79.0	83.0	10.0	88.0	58.0
▲ 連続雨量	259.0	245.0	292.0	114.0	369.0	418.0	362.0	310.0	340.0	160.0	130.0	67.0	117.0	79.0	83.0	10.0	88.0	58.0

平成24年6月15日～平成24年6月17日 (12230)

# 等雨量線図 連続雨量

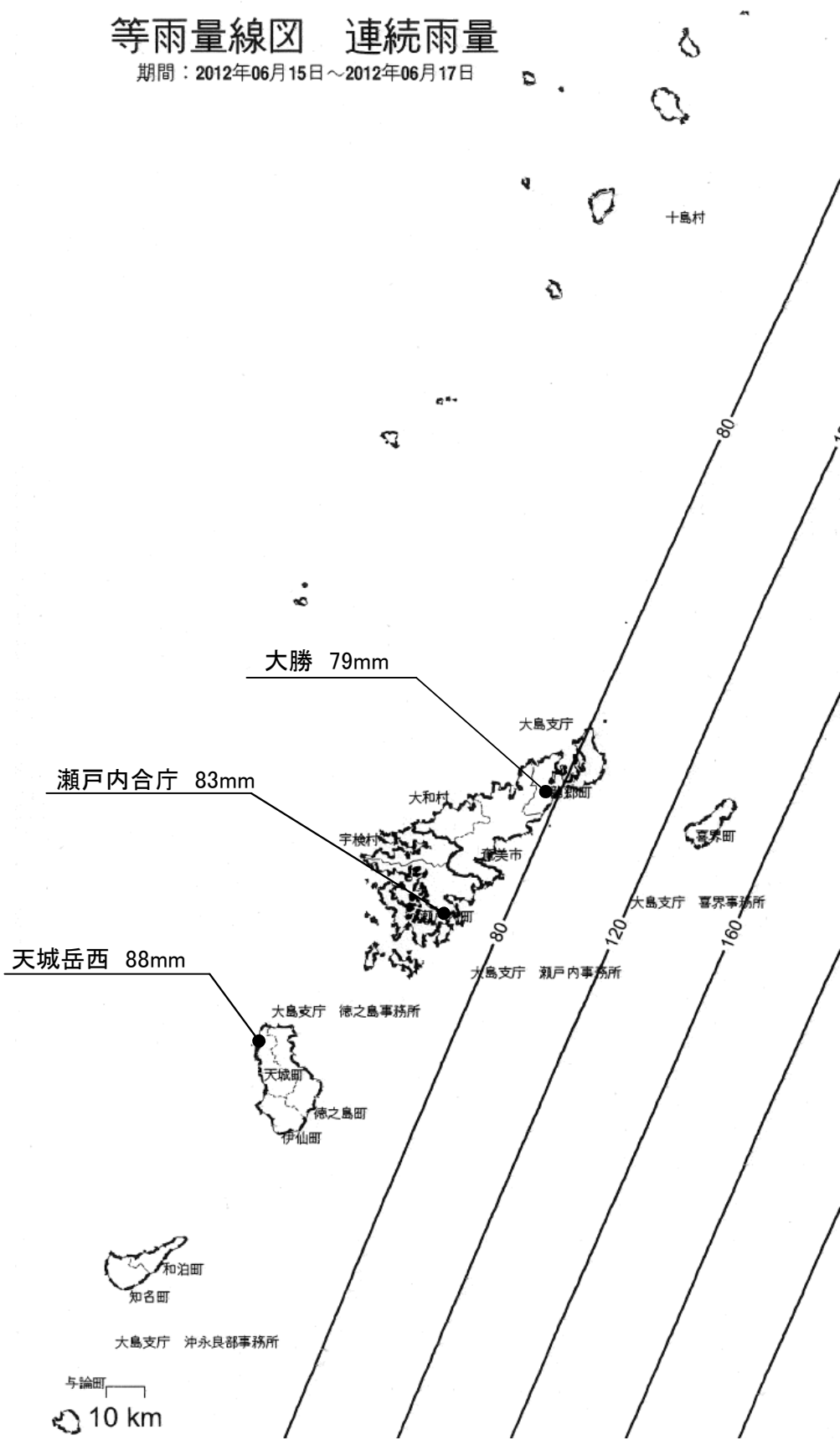
期間：2012年06月15日～2012年06月17日



平成24年6月15日～平成24年6月17日(12230)

# 等雨量線図 連続雨量

期間：2012年06月15日～2012年06月17日



各地の降雨量

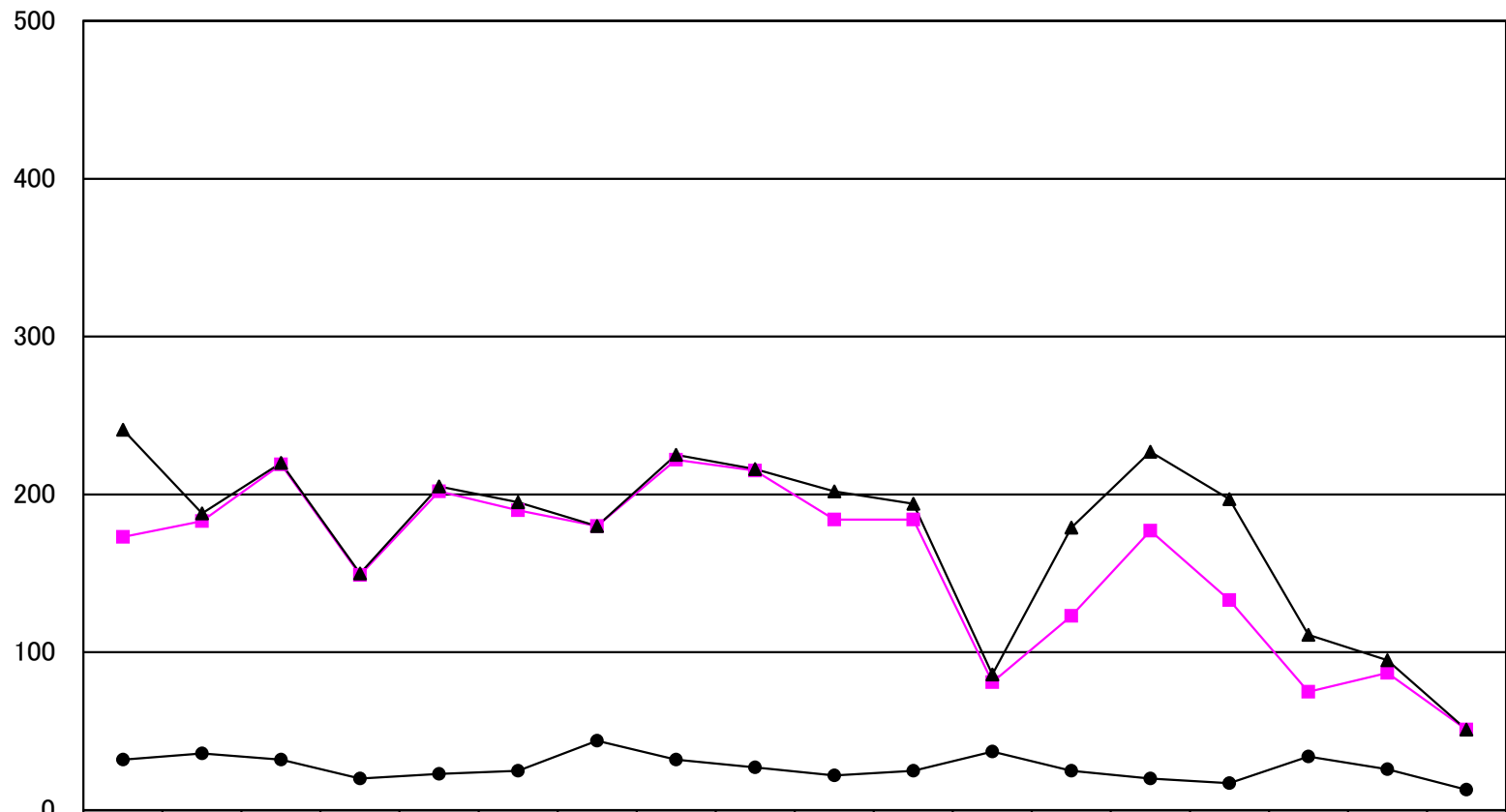
( 1 2 2 3 0 )

事務所名	日 雨 量										総雨量	連続雨量	最大24時間雨量		最大時間雨量	
	6月 18日	6月 19日	6月 20日	6月 21日	6月 22日	月 日	月 日	月 日	月 日	月 日	6月18日~ 22日	6月18日~ 22日	雨 量	起月日時	雨 量	起月日時
	0~24時 (mm)	0~24時 (mm)	0~24時 (mm)	0~24時 (mm)	0~24時 (mm)	0~24時	0~24時	0~24時	0~24時	0~24時	(mm)	(mm)	(mm)		(mm)	
鹿児島	0.0	52.0	134.0	89.0	0.0						275.0	241.0	173.0	6/20 4時	32.0	6/21 2時
日置	0.0	8.0	4.0	182.0	4.0						198.0	188.0	183.0	6/21 2時	36.0	6/21 13時
南薩	1.0	5.0	6.0	217.0	0.0						229.0	220.0	219.0	6/20 20時	32.0	6/21 12時
指宿	1.0	20.0	8.0	145.0	0.0						174.0	150.0	149.0	6/20 20時	20.0	6/21 12時
北薩	5.0	8.0	5.0	202.0	2.0						222.0	205.0	202.0	6/21 1時	23.0	6/21 17時
出水	2.0	15.0	1.0	186.0	9.0						213.0	195.0	190.0	6/21 2時	25.0	6/21 17時
甌島	0.0	4.0	1.0	179.0	0.0						184.0	180.0	180.0	6/20 23時	44.0	6/21 14時
姶良・伊佐	7.0	8.0	6.0	221.0	1.0						243.0	225.0	222.0	6/20 23時	32.0	6/21 18時
伊佐	5.0	4.0	2.0	215.0	1.0						227.0	216.0	215.0	6/21 1時	27.0	6/21 15時
大隅	11.0	44.0	19.0	182.0	1.0						257.0	202.0	184.0	6/20 22時	22.0	6/21 6時
曾於	29.0	21.0	7.0	182.0	9.0						248.0	194.0	184.0	6/20 20時	25.0	6/21 13時
熊毛支庁	0.0	32.0	70.0	17.0	0.0						119.0	86.0	81.0	6/19 7時	37.0	6/20 5時
屋久島	0.0	15.0	74.0	105.0	0.0						194.0	179.0	123.0	6/20 14時	25.0	6/21 1時
大島支庁	1.0	39.0	175.0	25.0	0.0						240.0	227.0	177.0	6/20 2時	20.0	6/20 11時
瀬戸内	6.0	70.0	123.0	11.0	2.0						212.0	197.0	133.0	6/19 15時	17.0	6/19 15時
喜界	1.0	43.0	67.0	2.0	0.0						113.0	111.0	75.0	6/19 16時	34.0	6/20 13時
徳之島	4.0	18.0	80.0	16.0	1.0						119.0	95.0	87.0	6/19 14時	26.0	6/20 10時
沖永良部	8.0	35.0	17.0	7.0	4.0						71.0	51.0	51.0	6/19 15時	13.0	6/19 19時



# 各地の降雨量(12230)

降水量mm

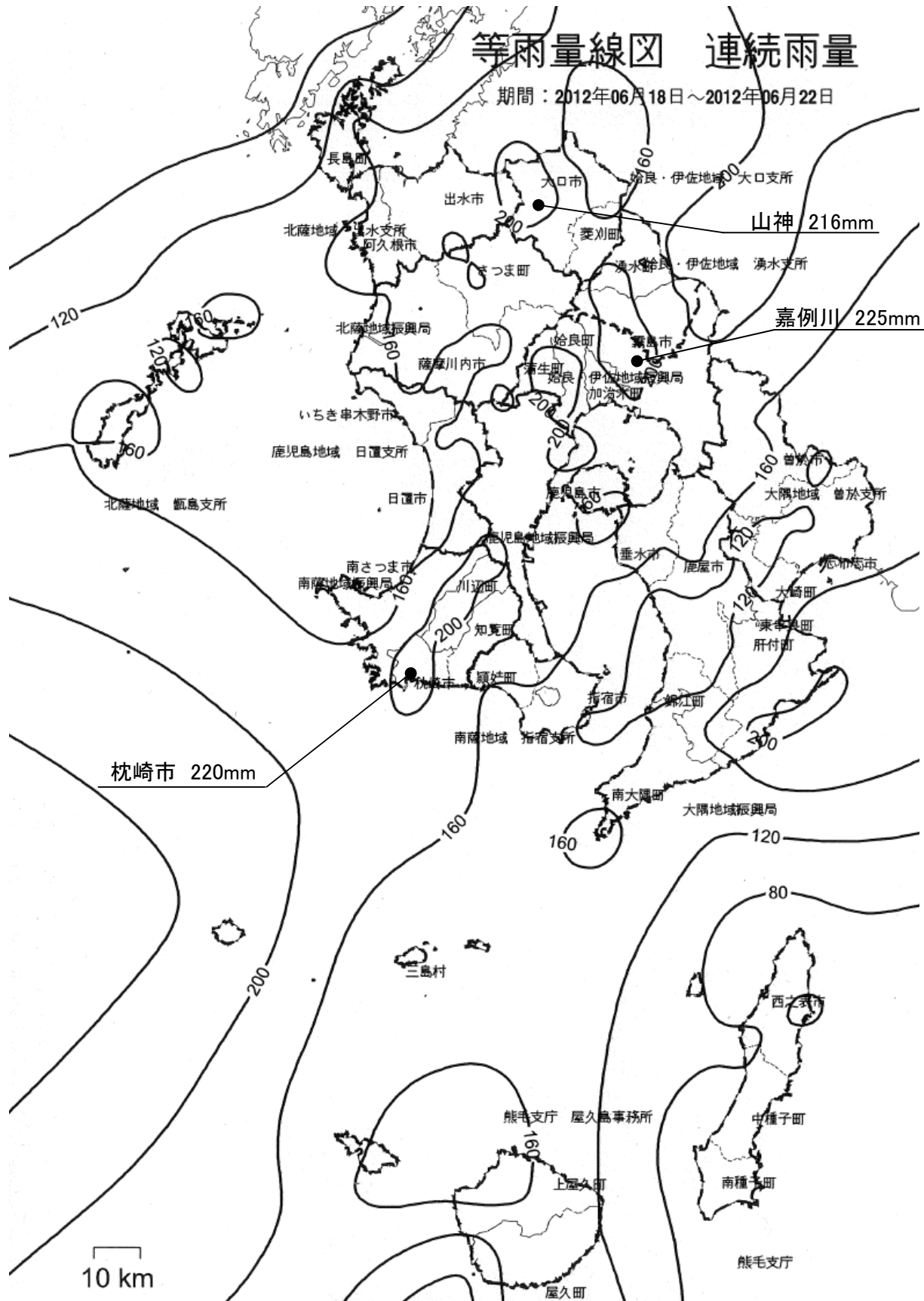


	鹿児島	日置	南薩	指宿	北薩	出水	甌島	始良・伊佐	大口	大隅	曾於	熊毛	屋久島	大島	瀬戸内	喜界	徳之島	沖永良部
● 最大時間雨量	32.0	36.0	32.0	20.0	23.0	25.0	44.0	32.0	27.0	22.0	25.0	37.0	25.0	20.0	17.0	34.0	26.0	13.0
■ 最大24時間雨量	173.0	183.0	219.0	149.0	202.0	190.0	180.0	222.0	215.0	184.0	184.0	81.0	123.0	177.0	133.0	75.0	87.0	51.0
▲ 連続雨量	241.0	188.0	220.0	150.0	205.0	195.0	180.0	225.0	216.0	202.0	194.0	86.0	179.0	227.0	197.0	111.0	95.0	51.0

平成24年6月18日～平成24年6月22日 (12230)

# 等雨量線図 連続雨量

期間：2012年06月18日～2012年06月22日





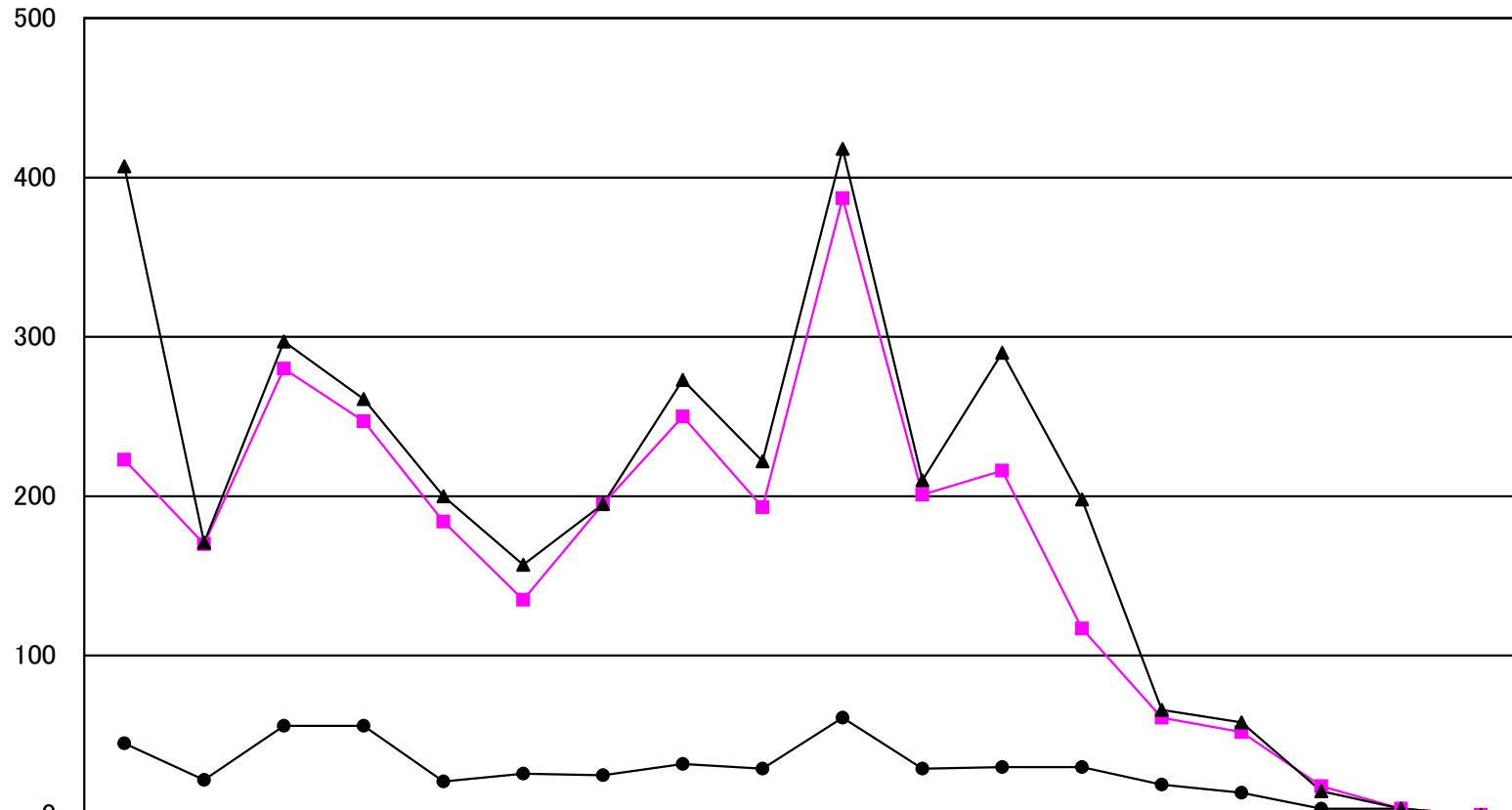
各地の降雨量

( 1 2 2 3 0 )

事務所名	日 雨 量										総雨量	連続雨量	最大24時間雨量		最大時間雨量	
	6月 23日	6月 24日	6月 25日	6月 26日	6月 27日	6月 28日	月 日	月 日	月 日	月 日	6月23日～ 28日	6月23日～ 28日	雨 量	起月日時	雨 量	起月日時
	0～24時 (mm)	0～24時 (mm)	0～24時 (mm)	0～24時 (mm)	0～24時 (mm)	0～24時 (mm)	0～24時	0～24時	0～24時	0～24時	(mm)	(mm)	(mm)		(mm)	
鹿児島	84.0	0.0	52.0	182.0	201.0	24.0					543.0	407.0	223.0	6/27 2時	45.0	6/27 17時
日置	32.0	42.0	11.0	12.0	159.0	0.0					256.0	171.0	170.0	6/26 22時	22.0	6/27 12時
南薩	89.0	71.0	66.0	30.0	271.0	0.0					527.0	297.0	280.0	6/26 22時	56.0	6/27 13時
指宿	138.0	80.0	91.0	19.0	245.0	1.0					574.0	261.0	247.0	6/26 23時	56.0	6/27 13時
北薩	34.0	100.0	2.0	12.0	184.0	4.0					336.0	200.0	184.0	6/27 1時	21.0	6/24 19時
出水	38.0	119.0	3.0	3.0	109.0	2.0					274.0	157.0	135.0	6/23 20時	26.0	6/24 13時
甌島	28.0	36.0	9.0	3.0	192.0	0.0					268.0	195.0	195.0	6/26 21時	25.0	6/24 19時
姶良・伊佐	28.0	245.0	18.0	1.0	88.0	5.0					385.0	273.0	250.0	6/23 22時	32.0	6/24 9時
伊佐	43.0	177.0	3.0	7.0	131.0	4.0					365.0	222.0	193.0	6/23 21時	29.0	6/24 4時
大隅	69.0	111.0	73.0	33.0	386.0	4.0					676.0	418.0	387.0	6/26 23時	61.0	6/27 15時
曾於	48.0	68.0	49.0	8.0	201.0	3.0					377.0	210.0	201.0	6/27 0時	29.0	6/27 14時
熊毛支庁	103.0	9.0	21.0	71.0	187.0	33.0					424.0	290.0	216.0	6/27 5時	30.0	6/27 8時
屋久島	117.0	5.0	54.0	98.0	51.0	69.0					394.0	198.0	117.0	6/23 4時	30.0	6/23 13時
大島支庁	3.0	0.0	16.0	50.0	0.0	0.0					69.0	66.0	61.0	6/25 18時	19.0	6/26 15時
瀬戸内	5.0	0.0	31.0	27.0	0.0	0.0					63.0	58.0	52.0	6/25 17時	14.0	6/25 20時
喜界	3.0	0.0	3.0	15.0	0.0	0.0					21.0	15.0	18.0	6/25 22時	4.0	6/26 9時
徳之島	0.0	0.0	4.0	0.0	0.0	0.0					4.0	4.0	4.0	6/25 21時	4.0	6/25 21時
沖永良部	0.0	0.0	0.0	0.0	0.0	0.0					0.0	0.0	0.0	—	0.0	—

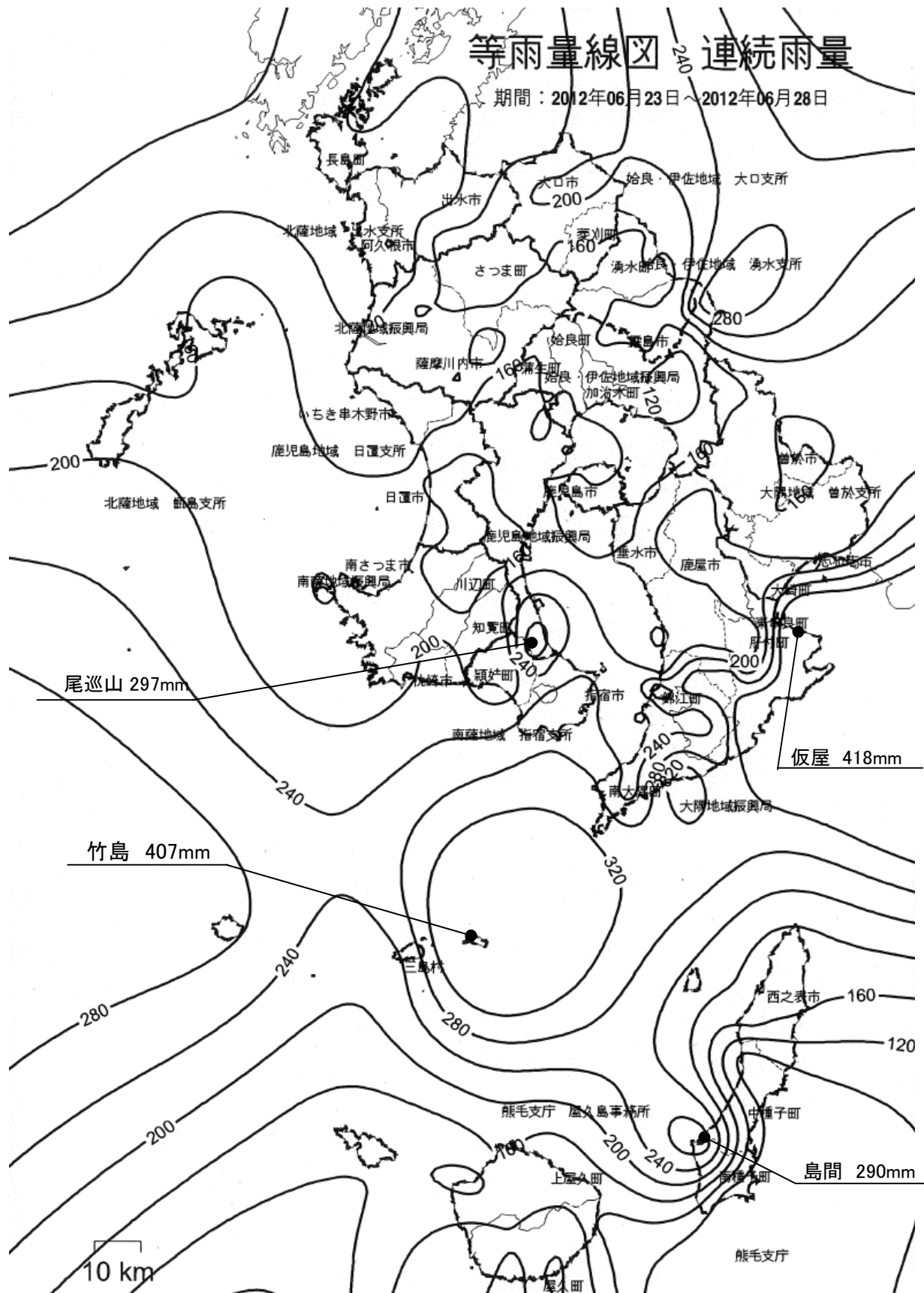
# 各地の降雨量(12230)

降水量mm



	鹿児島	日置	南薩	指宿	北薩	出水	甌島	始良・伊佐	大口	大隅	曾於	熊毛	屋久島	大島	瀬戸内	喜界	徳之島	沖永良部
● 最大時間雨量	45.0	22.0	56.0	56.0	21.0	26.0	25.0	32.0	29.0	61.0	29.0	30.0	30.0	19.0	14.0	4.0	4.0	0.0
■ 最大24時間雨量	223.0	170.0	280.0	247.0	184.0	135.0	195.0	250.0	193.0	387.0	201.0	216.0	117.0	61.0	52.0	18.0	4.0	0.0
▲ 連続雨量	407.0	171.0	297.0	261.0	200.0	157.0	195.0	273.0	222.0	418.0	210.0	290.0	198.0	66.0	58.0	15.0	4.0	0.0

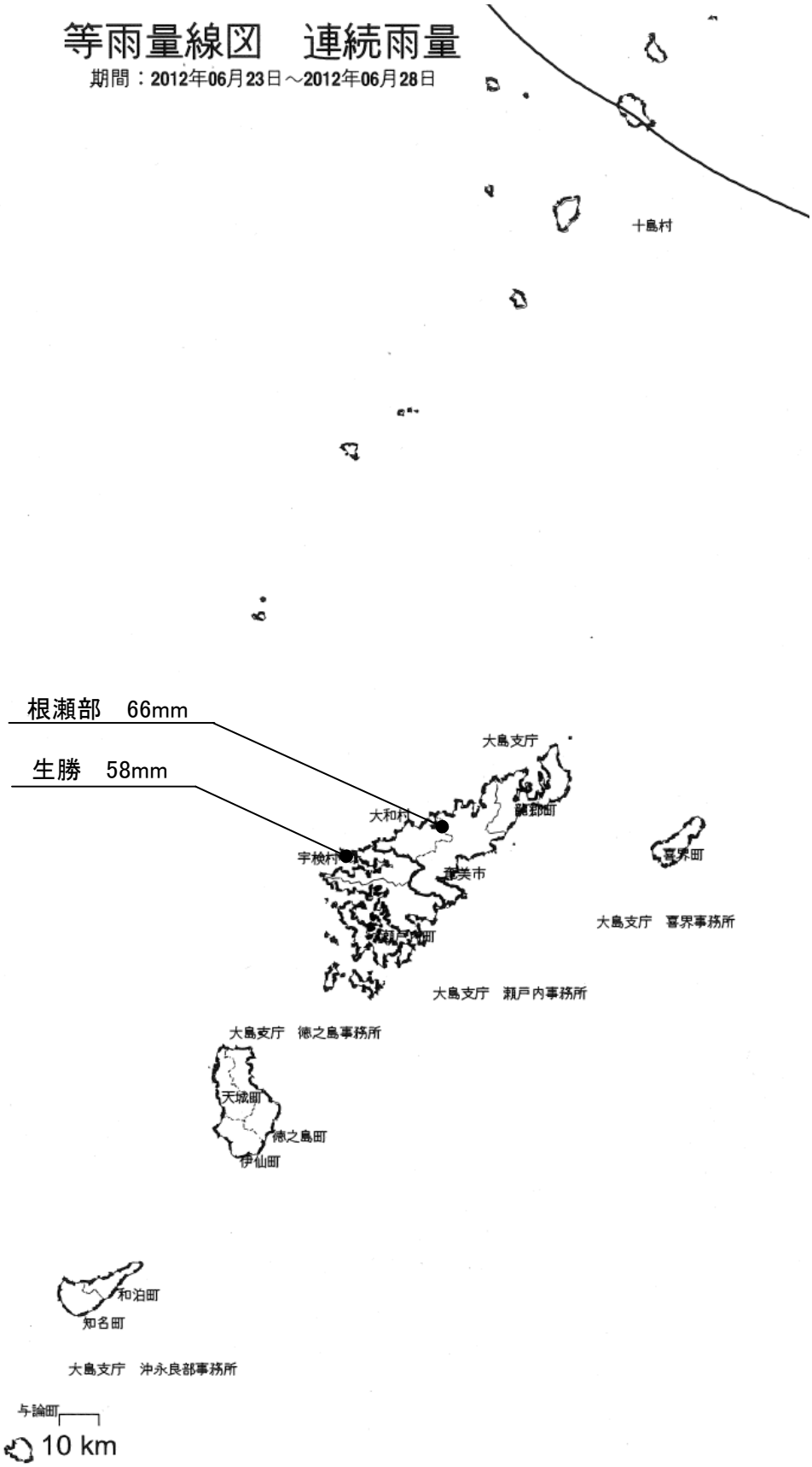
平成24年6月23日～平成24年6月28日 (12230)



平成24年6月23日～平成24年6月28日(12230)

# 等雨量線図 連続雨量

期間：2012年06月23日～2012年06月28日



(5) 6月30日～7月3日の梅雨前線豪雨 (6/30～7/2, 7/3)

① 気象概況

6月下旬は湿った気流の影響を受け、7月上旬は梅雨前線や湿った気流の影響を受け大雨となった。

② 被害状況

今回の梅雨前線豪雨による一般被害は、次のとおりである。

種 別	区 分	被 害
人 的 被 害 ( 人 )	死 者	—
	負 傷 者	—
建 物 被 害 ( 棟 )	全 壊	—
	半 壊	—
	一 部 損 壊	—
	床 上 浸 水	—
	床 下 浸 水	—
罹災世帯 (世帯)		—
罹災者数 ( 人 )		—

③ 特記事項

県内の公共土木施設災害は7箇所、25,467千円の被害を受けた。



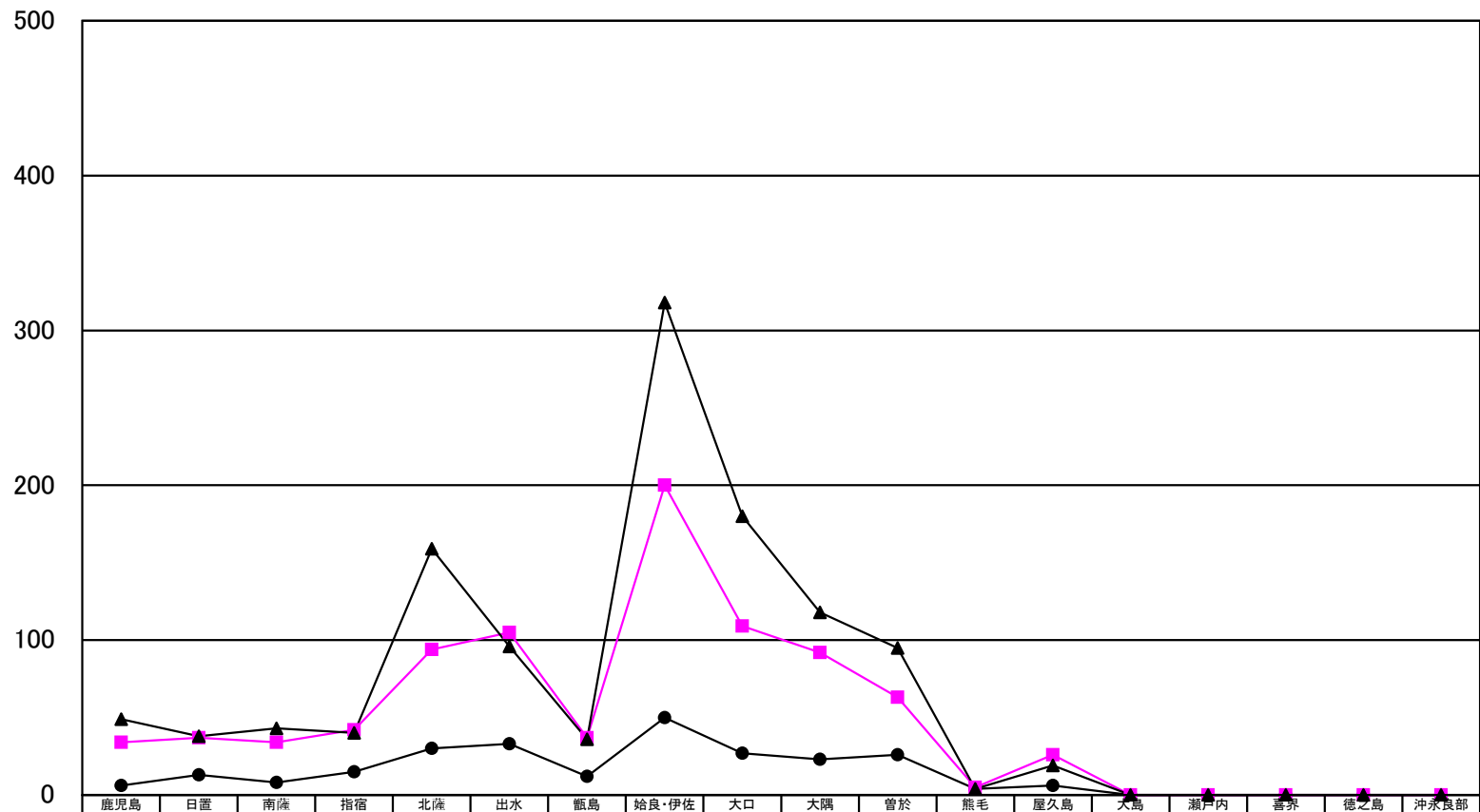
各地の降雨量

( 1 2 2 5 0 )

事務所名	日 雨 量										総雨量	連続雨量	最大24時間雨量		最大時間雨量	
	6月 30日	7月 1日	7月 2日	月 日	月 日	月 日	月 日	月 日	月 日	月 日	6月30日~ 7月2日	6月30日~ 7月2日	雨 量	起月日時	雨 量	起月日時
	0~24時 (mm)	0~24時 (mm)	0~24時 (mm)	0~24時	0~24時	0~24時	0~24時	0~24時	0~24時	0~24時	(mm)	(mm)	(mm)		(mm)	
鹿児島	0.0	32.0	18.0								50.0	49.0	34.0	7/1 2時	6.0	7/2 1時
日置	2.0	37.0	9.0								48.0	38.0	37.0	7/1 0時	13.0	7/1 17時
南薩	10.0	33.0	10.0								53.0	43.0	34.0	6/30 23時	8.0	7/1 1時
指宿	0.0	42.0	3.0								45.0	40.0	42.0	7/1 1時	15.0	7/1 9時
北薩	30.0	52.0	77.0								159.0	159.0	94.0	7/1 17時	30.0	7/2 5時
出水	51.0	46.0	86.0								183.0	96.0	105.0	7/1 17時	33.0	7/2 6時
甌島	36.0	12.0	13.0								61.0	36.0	37.0	6/30 1時	12.0	6/30 5時
姶良・伊佐	38.0	182.0	98.0								318.0	318.0	200.0	6/30 19時	50.0	7/1 4時
伊佐	45.0	45.0	90.0								180.0	180.0	109.0	7/1 18時	27.0	7/2 6時
大隅	17.0	83.0	21.0								121.0	118.0	92.0	6/30 16時	23.0	7/1 3時
曾於	7.0	52.0	43.0								102.0	95.0	63.0	7/1 7時	26.0	7/1 7時
熊毛支庁	0.0	4.0	1.0								5.0	4.0	5.0	7/1 20時	4.0	7/1 20時
屋久島	0.0	26.0	0.0								26.0	19.0	26.0	7/1 5時	6.0	7/1 20時
大島支庁	0.0	0.0	0.0								0.0	0.0	0.0	—	0.0	—
瀬戸内	0.0	0.0	0.0								0.0	0.0	0.0	—	0.0	—
喜界	0.0	0.0	0.0								0.0	0.0	0.0	—	0.0	—
徳之島	0.0	0.0	0.0								0.0	0.0	0.0	—	0.0	—
沖永良部	0.0	0.0	0.0								0.0	0.0	0.0	—	0.0	—

# 各地の降雨量(12250)

降水量mm



	鹿児島	日置	南薩	指宿	北薩	出水	甌島	始良・伊佐	大口	大隅	曾於	熊毛	屋久島	大島	瀬戸内	喜界	徳之島	沖永良部
● 最大時間雨量	6.0	13.0	8.0	15.0	30.0	33.0	12.0	50.0	27.0	23.0	26.0	4.0	6.0	0.0	0.0	0.0	0.0	0.0
■ 最大24時間雨量	34.0	37.0	34.0	42.0	94.0	105.0	37.0	200.0	109.0	92.0	63.0	5.0	26.0	0.0	0.0	0.0	0.0	0.0
▲ 連続雨量	49.0	38.0	43.0	40.0	159.0	96.0	36.0	318.0	180.0	118.0	95.0	4.0	19.0	0.0	0.0	0.0	0.0	0.0

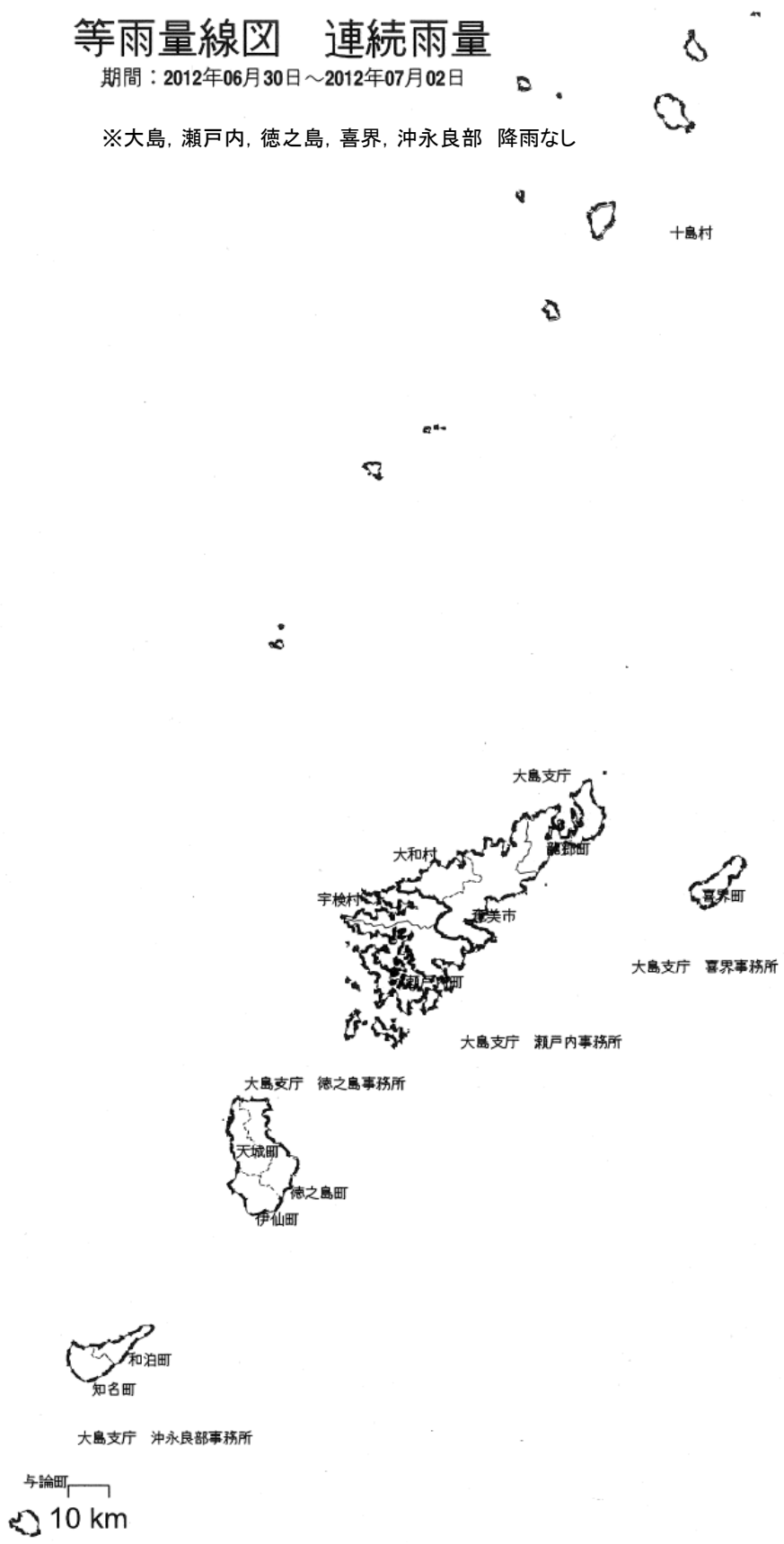


平成24年6月30日～平成24年7月2日(12250)

# 等雨量線図 連続雨量

期間：2012年06月30日～2012年07月02日

※大島、瀬戸内、徳之島、喜界、沖永良部 降雨なし



各地の降雨量

( 1 2 2 5 0 )

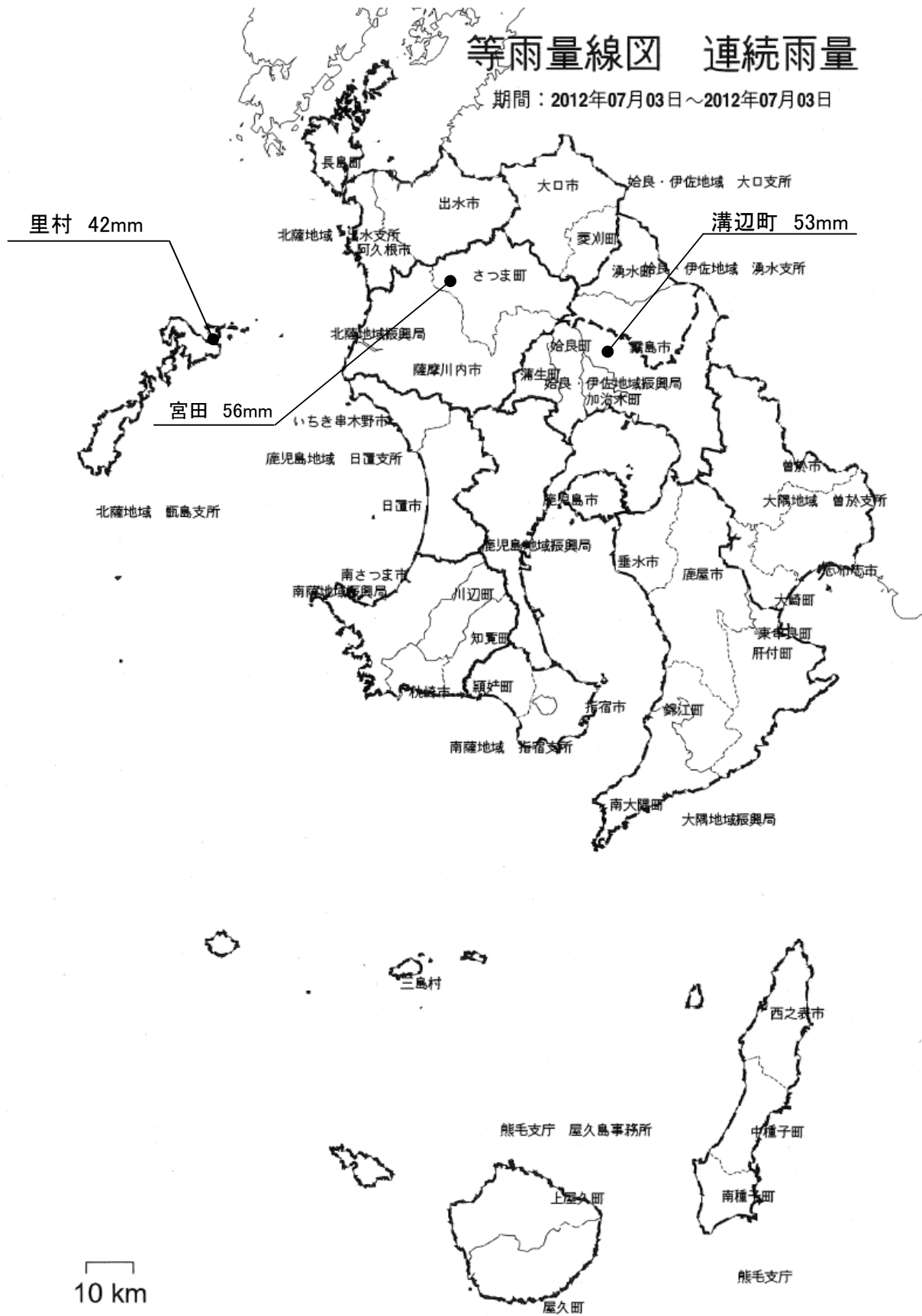
事務所名	日 雨 量										総雨量	連続雨量	最大24時間雨量		最大時間雨量	
	7月 3日	月 日	月 日	月 日	月 日	月 日	月 日	月 日	月 日	月 日	7月3日	7月3日	雨 量	起月日時	雨 量	起月日時
	0~24時 (mm)	0~24時	0~24時	0~24時	0~24時	0~24時	0~24時	0~24時	0~24時	0~24時	(mm)	(mm)	(mm)		(mm)	
鹿児島	34.0										34.0	34.0	34.0	7/3 0時	8.0	7/3 16時
日置	27.0										27.0	26.0	27.0	7/3 0時	12.0	7/3 15時
南薩	9.0										9.0	8.0	9.0	7/3 0時	5.0	7/3 14時
指宿	13.0										13.0	13.0	13.0	7/3 0時	13.0	7/3 10時
北薩	56.0										56.0	56.0	56.0	7/3 0時	37.0	7/3 15時
出水	39.0										39.0	39.0	39.0	7/3 0時	25.0	7/3 15時
甌島	42.0										42.0	42.0	42.0	7/3 0時	41.0	7/3 15時
姶良・伊佐	53.0										53.0	53.0	53.0	7/3 0時	16.0	7/3 16時
伊佐	54.0										54.0	54.0	54.0	7/3 0時	27.0	7/3 16時
大隅	13.0										13.0	13.0	13.0	7/3 0時	7.0	7/3 13時
曾於	29.0										29.0	29.0	29.0	7/3 0時	10.0	7/3 8時
熊毛支庁	0.0										0.0	0.0	0.0	—	0.0	—
屋久島	0.0										0.0	0.0	0.0	—	0.0	—
大島支庁	0.0										0.0	0.0	0.0	—	0.0	—
瀬戸内	0.0										0.0	0.0	0.0	—	0.0	—
喜界	0.0										0.0	0.0	0.0	—	0.0	—
徳之島	0.0										0.0	0.0	0.0	—	0.0	—
沖永良部	0.0										0.0	0.0	0.0	—	0.0	—



平成24年7月3日 (12250)

# 等雨量線図 連続雨量

期間：2012年07月03日～2012年07月03日

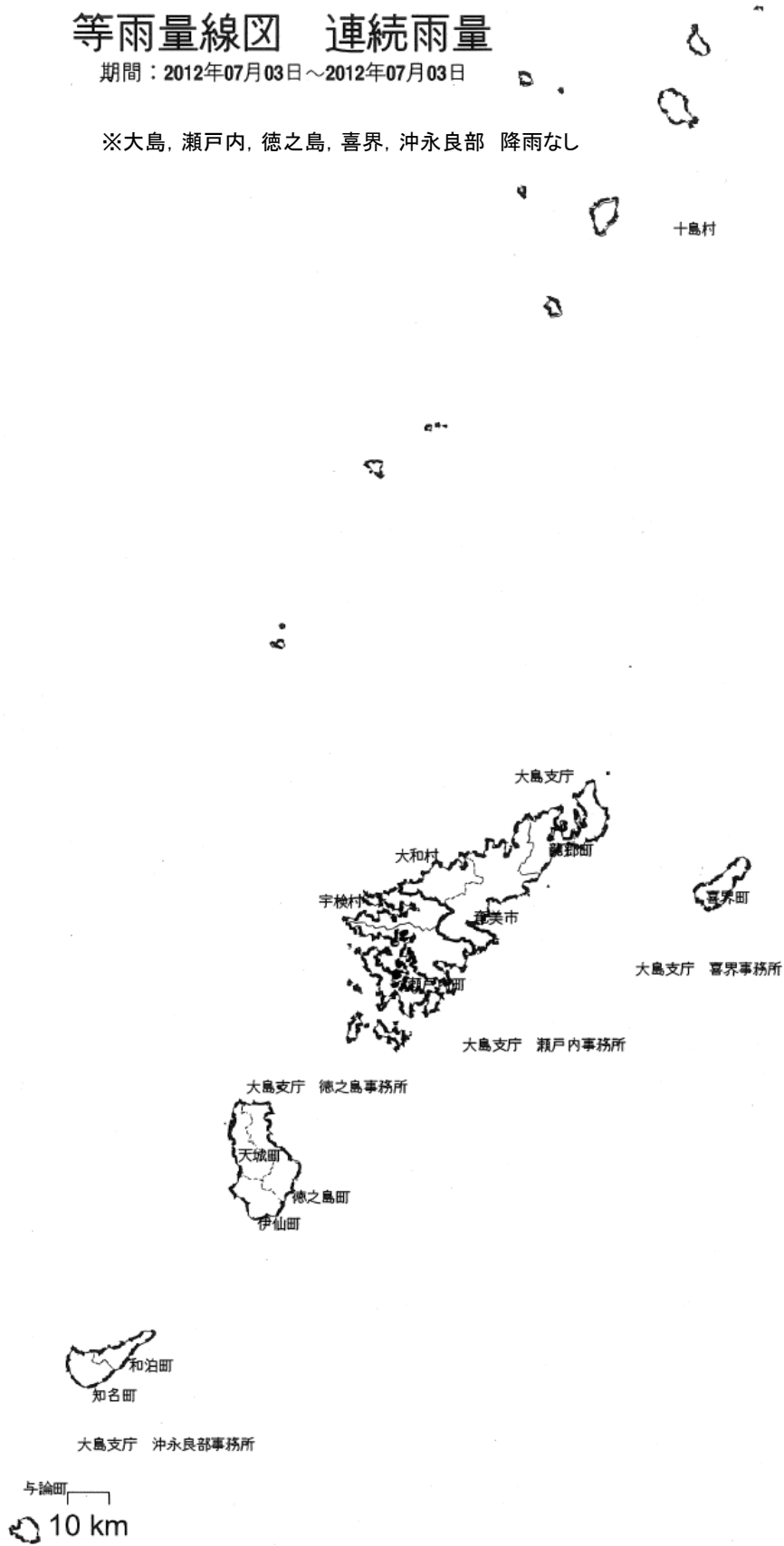


平成24年7月3日(12250)

# 等雨量線図 連続雨量

期間：2012年07月03日～2012年07月03日

※大島, 瀬戸内, 徳之島, 喜界, 沖永良部 降雨なし





(6) 7月8日～7月9日の豪雨

① 気象概況

この期間は、奄美地方では前線の影響を受けて雨となった。

奄美地方は6月29日頃梅雨明けしたとみられている。

② 被害状況

今回の豪雨による一般被害は、次のとおりである。

種 別	区 分	被 害
人 的 被 害 ( 人 )	死 者	—
	負 傷 者	—
建 物 被 害 ( 棟 )	全 壊	—
	半 壊	—
	一 部 損 壊	—
	床 上 浸 水	—
	床 下 浸 水	—
罹災世帯 ( 世帯 )		—
罹災者数 ( 人 )		—

③ 特記事項

県内の公共土木施設災害は4箇所、30,162千円の被害を受けた。

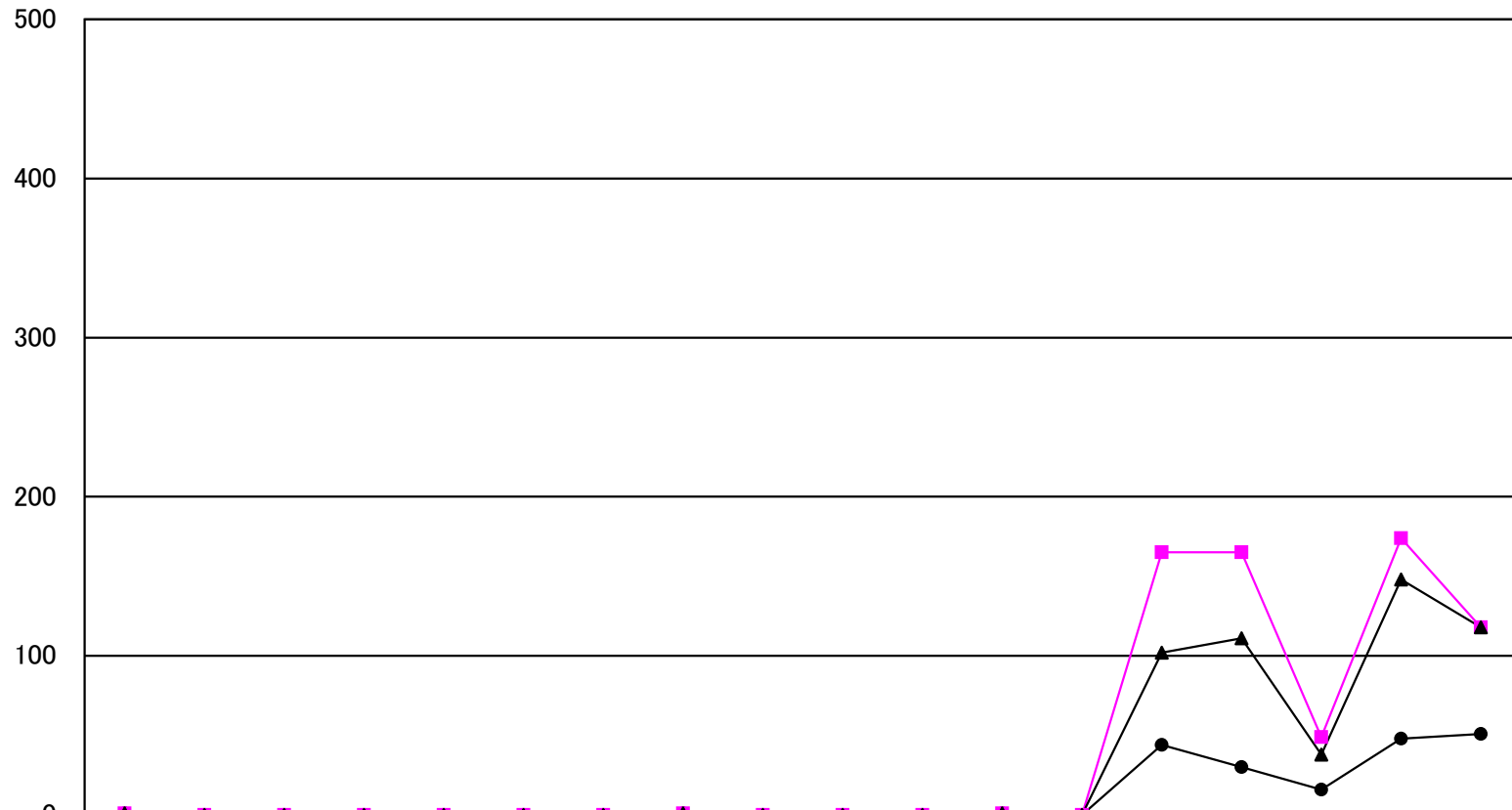
各地の降雨量

( 1 2 2 6 5 )

事務所名	日 雨 量										総雨量	連続雨量	最大24時間雨量		最大時間雨量	
	7月 8日	7月 9日	月 日	月 日	月 日	月 日	月 日	月 日	月 日	月 日	7月8日~ 9日	7月8日~ 9日	雨 量	起月日時	雨 量	起月日時
	0~24時 (mm)	0~24時 (mm)	0~24時	0~24時	0~24時	0~24時	0~24時	0~24時	0~24時	0~24時	(mm)	(mm)	(mm)		(mm)	
鹿児島	1.0	0.0									1.0	1.0	1.0	7/8 8時	1.0	7/8 8時
日置	0.0	0.0									0.0	0.0	0.0	—	0.0	—
南薩	0.0	0.0									0.0	0.0	0.0	—	0.0	—
指宿	0.0	0.0									0.0	0.0	0.0	—	0.0	—
北薩	0.0	0.0									0.0	0.0	0.0	—	0.0	—
出水	0.0	0.0									0.0	0.0	0.0	—	0.0	—
甌島	0.0	0.0									0.0	0.0	0.0	—	0.0	—
始良・伊佐	1.0	0.0									1.0	1.0	1.0	7/8 16時	1.0	7/8 16時
伊佐	0.0	0.0									0.0	0.0	0.0	—	0.0	—
大隅	0.0	0.0									0.0	0.0	0.0	—	0.0	—
曾於	0.0	0.0									0.0	0.0	0.0	—	0.0	—
熊毛支庁	1.0	0.0									1.0	1.0	1.0	7/8 2時	1.0	7/8 2時
屋久島	0.0	0.0									0.0	0.0	0.0	—	0.0	—
大島支庁	165.0	11.0									176.0	102.0	165.0	7/8 2時	44.0	7/8 19時
瀬戸内	165.0	6.0									171.0	111.0	165.0	7/8 2時	30.0	7/8 19時
喜界	49.0	0.0									49.0	38.0	49.0	7/8 1時	16.0	7/8 18時
徳之島	103.0	71.0									174.0	148.0	174.0	7/8 8時	48.0	7/8 22時
沖永良部	0.0	118.0									118.0	118.0	118.0	7/9 0時	51.0	7/9 4時

# 各地の降雨量(12265)

降水量mm

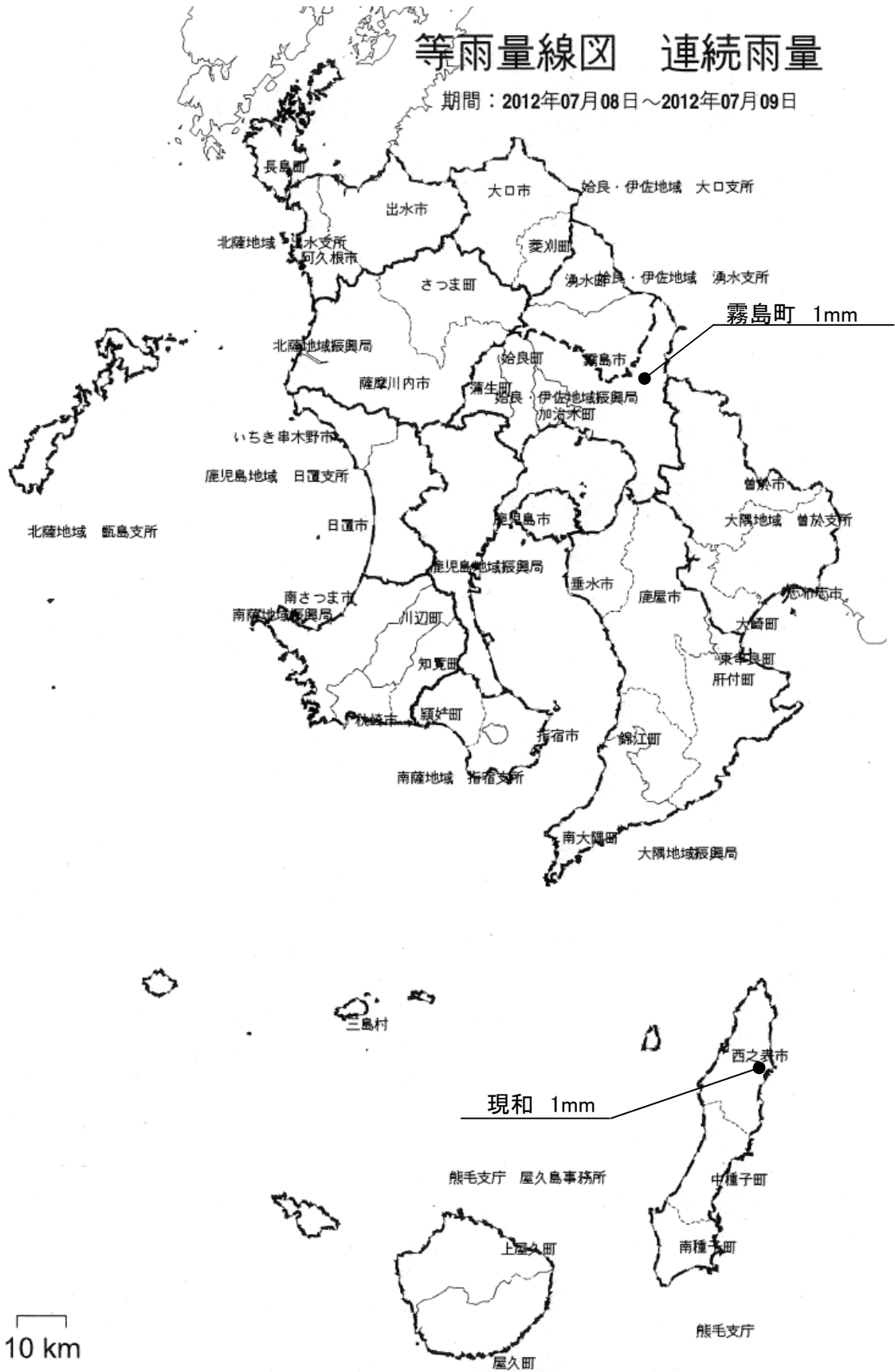


	鹿児島	白昼	南薩	指宿	北薩	出水	甕島	始良・伊佐	大口	大隅	曾於	熊毛	屋久島	大島	瀬戸内	喜界	徳之島	沖永良部
● 最大時間雨量	1.0	0.0	0.0	0.0	0.0	0.0	0.0	1.0	0.0	0.0	0.0	1.0	0.0	44.0	30.0	16.0	48.0	51.0
■ 最大24時間雨量	1.0	0.0	0.0	0.0	0.0	0.0	0.0	1.0	0.0	0.0	0.0	1.0	0.0	165.0	165.0	49.0	174.0	118.0
▲ 連続雨量	1.0	0.0	0.0	0.0	0.0	0.0	0.0	1.0	0.0	0.0	0.0	1.0	0.0	102.0	111.0	38.0	148.0	118.0

平成24年7月8日～平成24年7月9日 (12265)

# 等雨量線図 連続雨量

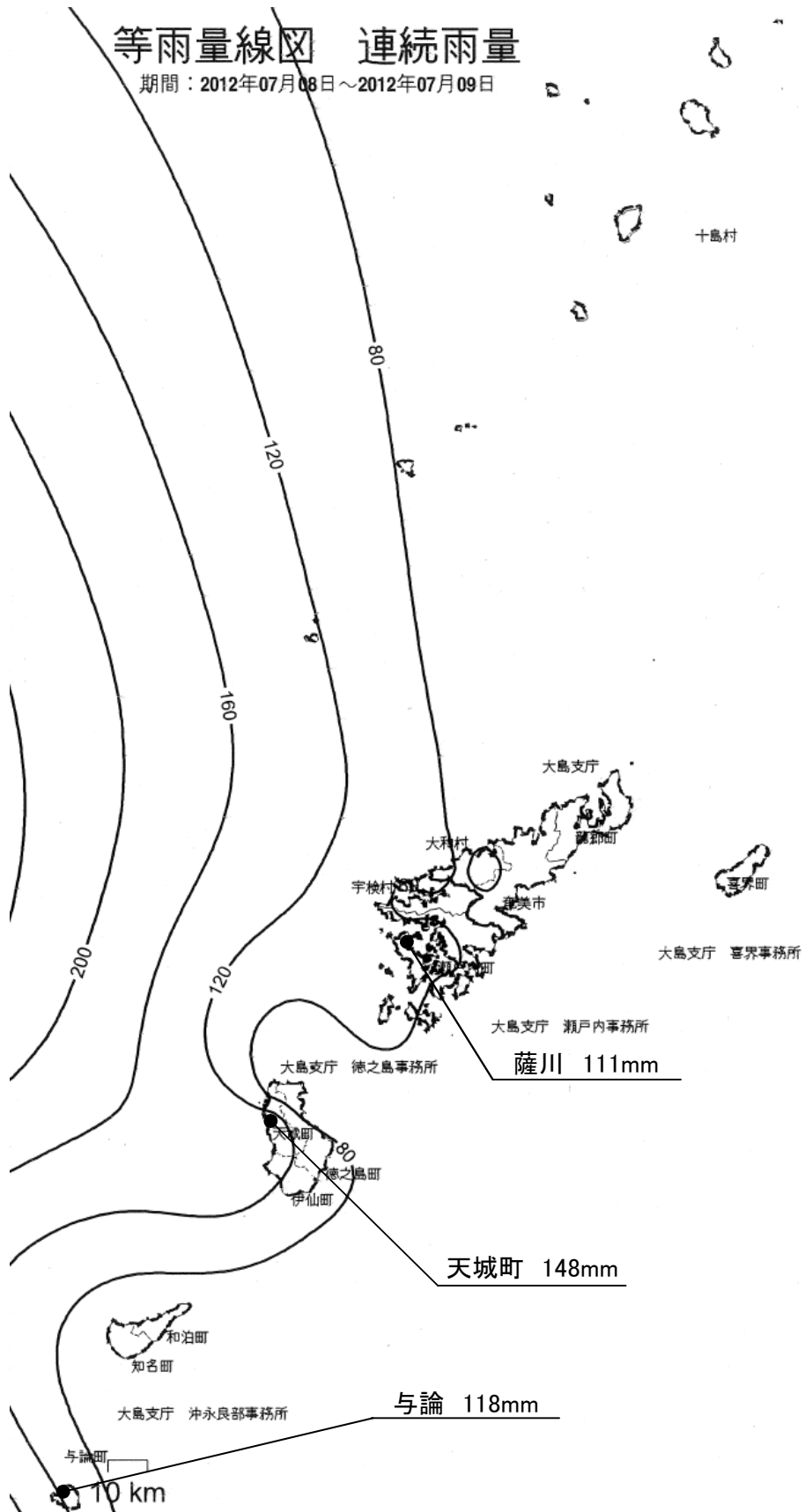
期間：2012年07月08日～2012年07月09日



平成24年7月8日～平成24年7月9日(12265)

# 等雨量線図 連続雨量

期間：2012年07月08日～2012年07月09日



(7) 7月11日～7月13日の梅雨前線豪雨

① 気象概況

薩摩・大隅地方では、梅雨前線や南からの湿った空気の影響で大雨となった。

② 被害状況

今回の梅雨前線豪雨による一般被害は、次のとおりである。

種 別	区 分	被 害
人 的 被 害 ( 人 )	死 者	—
	負 傷 者	—
建 物 被 害 ( 棟 )	全 壊	1
	半 壊	—
	一 部 損 壊	1
	床 上 浸 水	—
	床 下 浸 水	3
罹災世帯 ( 世帯 )		1
罹災者数 ( 人 )		1

③ 特記事項

県内の公共土木施設災害は68箇所、418,638千円の被害を受けた。

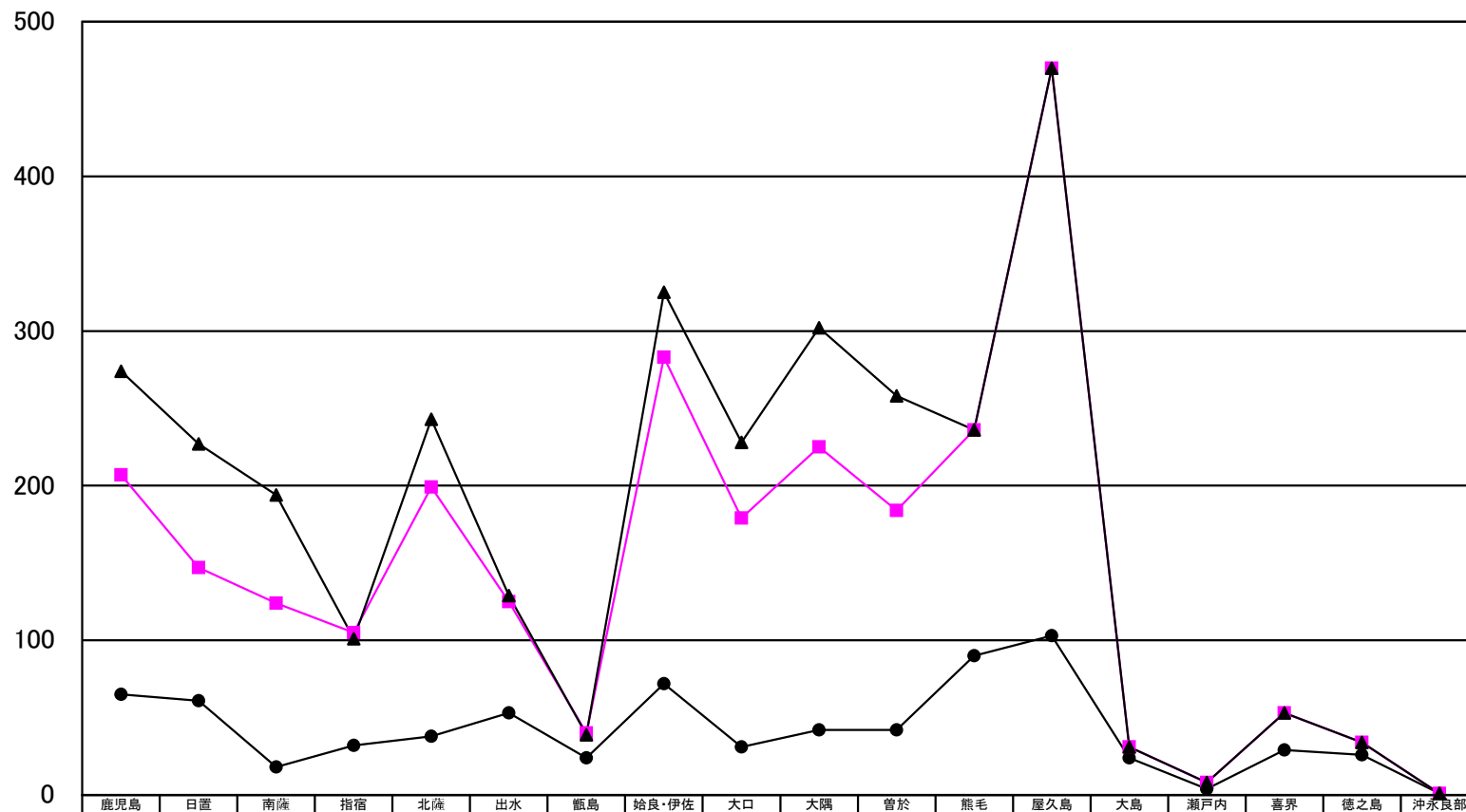
各地の降雨量

( 1 2 2 7 0 )

事務所名	日 雨 量										総雨量	連続雨量	最大24時間雨量		最大時間雨量	
	7月 11日	7月 12日	7月 13日	月 日	月 日	月 日	月 日	月 日	月 日	月 日	7月11日~ 13日	7月11日~ 13日	雨 量	起月日時	雨 量	起月日時
	0~24時 (mm)	0~24時 (mm)	0~24時 (mm)	0~24時	0~24時	0~24時	0~24時	0~24時	0~24時	0~24時	(mm)	(mm)	(mm)		(mm)	
鹿児島	61.0	137.0	76.0								274.0	274.0	207.0	7/12 10時	65.0	7/12 18時
日置	78.0	122.0	27.0								227.0	227.0	147.0	7/12 11時	61.0	7/12 17時
南薩	63.0	119.0	12.0								194.0	194.0	124.0	7/11 20時	18.0	7/12 12時
指宿	105.0	39.0	0.0								144.0	101.0	105.0	7/11 0時	32.0	7/11 8時
北薩	35.0	108.0	97.0								240.0	243.0	199.0	7/12 10時	38.0	7/12 18時
出水	8.0	125.0	2.0								135.0	129.0	125.0	7/12 5時	53.0	7/12 10時
甌島	20.0	39.0	1.0								60.0	39.0	40.0	7/12 10時	24.0	7/12 17時
姶良・伊佐	34.0	106.0	185.0								325.0	325.0	283.0	7/12 11時	72.0	7/13 1時
伊佐	24.0	125.0	79.0								228.0	228.0	179.0	7/12 10時	31.0	7/12 19時
大隅	67.0	211.0	24.0								302.0	302.0	225.0	7/12 7時	42.0	7/12 18時
曾於	68.0	152.0	38.0								258.0	258.0	184.0	7/12 10時	42.0	7/12 17時
熊毛支庁	236.0	0.0	0.0								236.0	236.0	236.0	7/11 1時	90.0	7/11 8時
屋久島	470.0	0.0	0.0								470.0	470.0	470.0	7/11 0時	103.0	7/11 7時
大島支庁	31.0	0.0	0.0								31.0	31.0	31.0	7/11 0時	24.0	7/11 0時
瀬戸内	8.0	0.0	0.0								8.0	8.0	8.0	7/11 0時	4.0	7/11 0時
喜界	53.0	0.0	0.0								53.0	53.0	53.0	7/11 0時	29.0	7/11 1時
徳之島	34.0	0.0	0.0								34.0	34.0	34.0	7/11 0時	26.0	7/11 0時
沖永良部	1.0	0.0	0.0								1.0	1.0	1.0	7/11 0時	1.0	7/11 0時

# 各地の降雨量(12270)

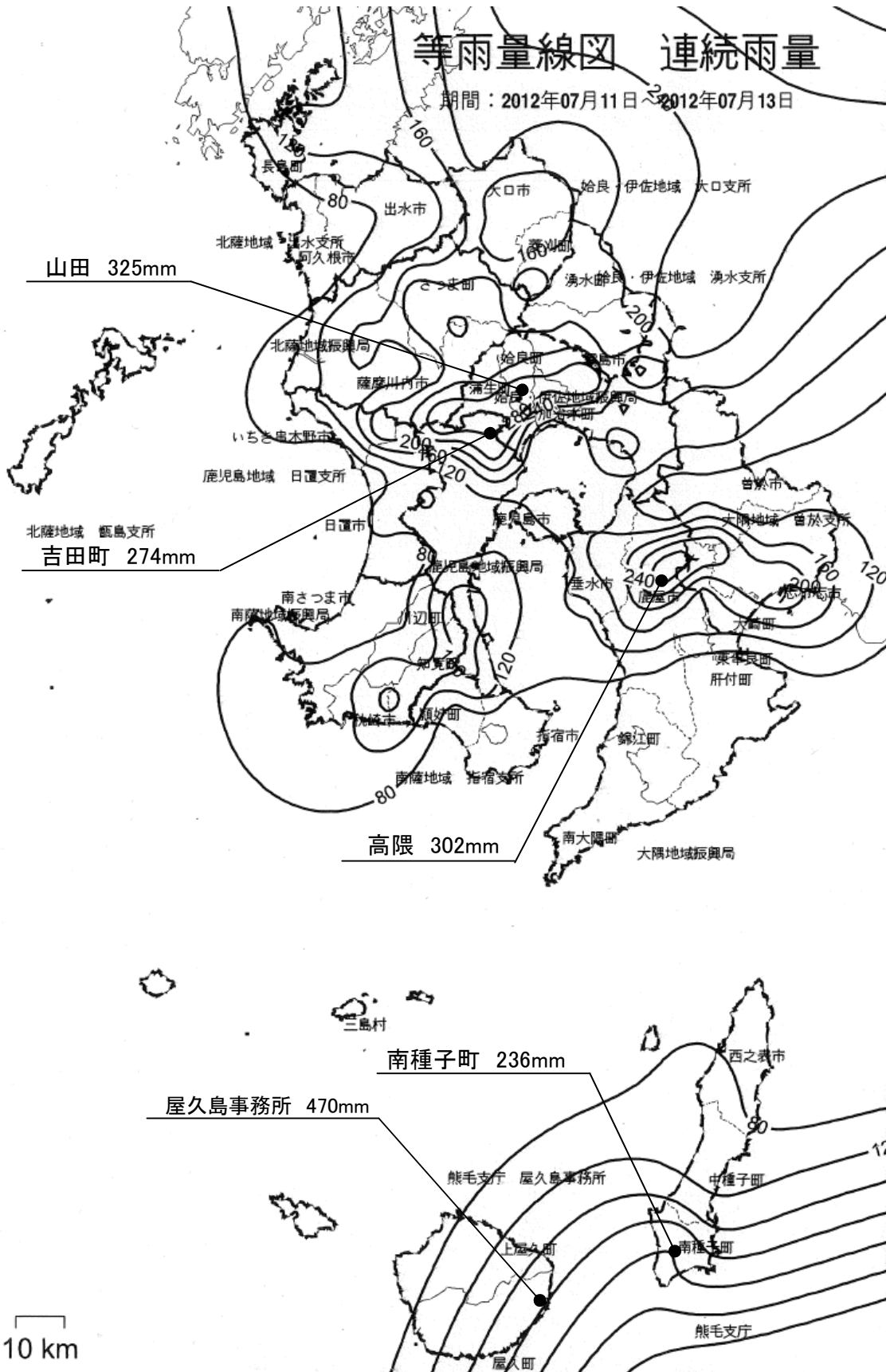
降水量mm



● 最大時間雨量	65.0	61.0	18.0	32.0	38.0	53.0	24.0	72.0	31.0	42.0	42.0	90.0	103.0	24.0	4.0	29.0	26.0	1.0
■ 最大24時間雨量	207.0	147.0	124.0	105.0	199.0	125.0	40.0	283.0	179.0	225.0	184.0	236.0	470.0	31.0	8.0	53.0	34.0	1.0
▲ 連続雨量	274.0	227.0	194.0	101.0	243.0	129.0	39.0	325.0	228.0	302.0	258.0	236.0	470.0	31.0	8.0	53.0	34.0	1.0



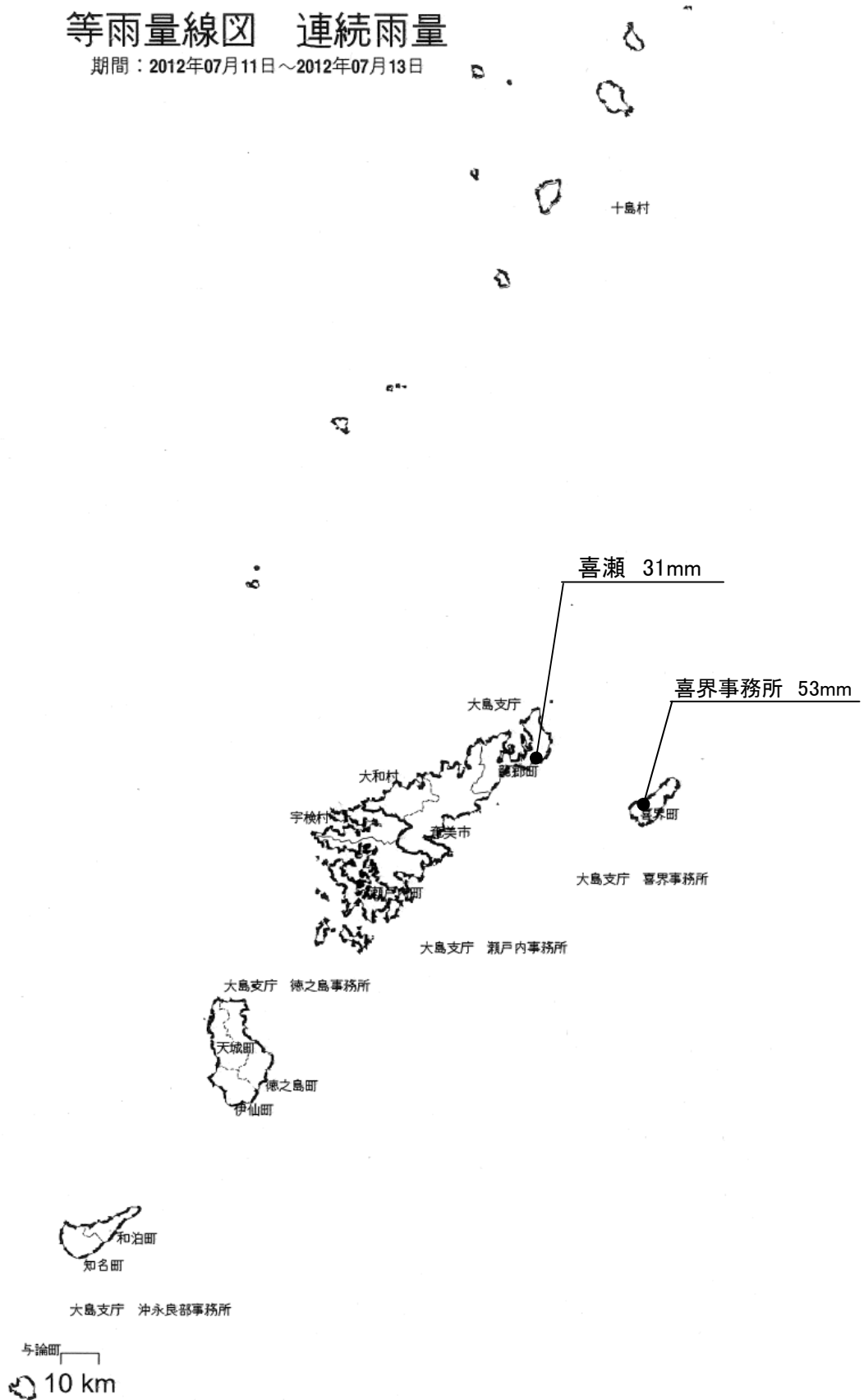
平成24年7月11日～平成24年7月13日 (12270)



平成24年7月11日～平成24年7月13日 (12270)

# 等雨量線図 連続雨量

期間：2012年07月11日～2012年07月13日



(8) 8月25日～8月29日の台風15号

① 気象概況

8月下旬は、薩摩・大隅地方では、上空の寒気や湿った気流及び台風15号の影響を受け、曇りや雨の日が多かった。

奄美地方では、上空の寒気や湿った気流の影響で、にわか雨や雷雨となった日が多く、期間の中頃には台風15号の影響で記録的な大雨となったところがあった。

【台風15号】

平成24年8月20日15時にマリアナ諸島で発生、発達しながら北西に進み、26日9時には沖永良部島の南海上で中心気圧910hPa(最大風速50m/s、最大瞬間風速70m/s)まで発達した。

その後、奄美地方を風速25m/s以上の暴風域に巻き込みながら、26日21時前には沖縄本島付近を通過し、東シナ海を北上、29日に温帯低気圧に変わった。

② 被害状況

今回の台風15号による一般被害は、次のとおりである。

種 別	区 分	被 害
人 的 被 害 ( 人 )	死 者	1
	負 傷 者	—
建 物 被 害 ( 棟 )	全 壊	9
	半 壊	4 1
	一 部 損 壊	7 3 1
	床 上 浸 水	5
	床 下 浸 水	7 9
罹災世帯(世帯)		5 5
罹災者数(人)		1 0 6

③ 特記事項

県内の公共土木施設災害は135箇所、1,607,024千円の被害を受けた。

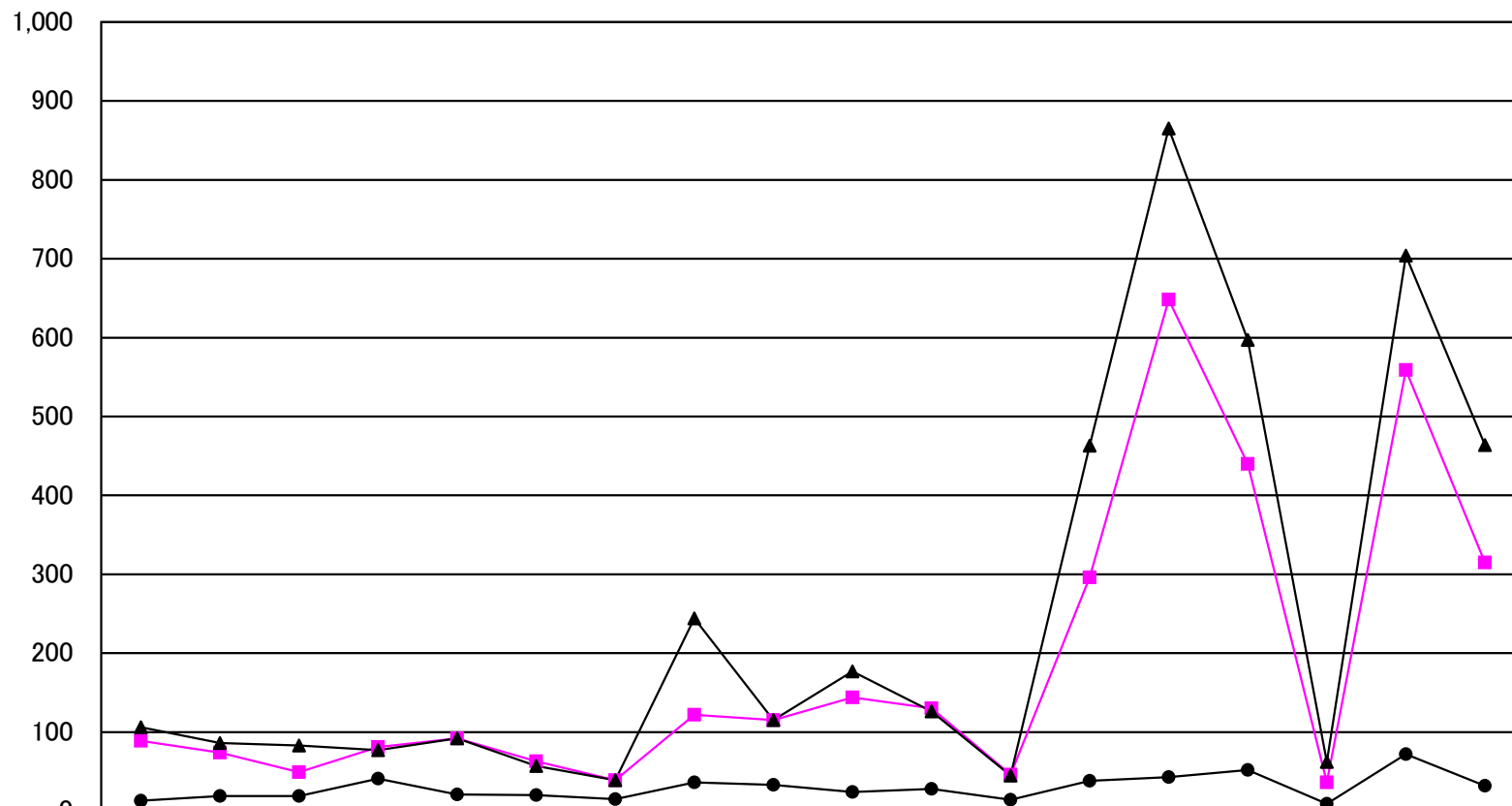
各地の降雨量

( 1 2 3 9 0 )

事務所名	日 雨 量										総雨量	連続雨量	最大24時間雨量		最大時間雨量	
	8月 25日	8月 26日	8月 27日	8月 28日	8月 29日	月 日	月 日	月 日	月 日	月 日	8月25日~ 29日	8月25日~ 29日	雨 量	起月日時	雨 量	起月日時
	0~24時 (mm)	0~24時 (mm)	0~24時 (mm)	0~24時 (mm)	0~24時 (mm)	0~24時	0~24時	0~24時	0~24時	0~24時	(mm)	(mm)	(mm)		(mm)	
鹿児島	0.0	12.0	88.0	7.0	0.0						107.0	106.0	89.0	8/27 3時	13.0	8/27 20時
日置	0.0	13.0	73.0	13.0	42.0						141.0	86.0	74.0	8/27 10時	19.0	8/29 12時
南薩	0.0	33.0	49.0	3.0	38.0						123.0	83.0	49.0	8/27 2時	19.0	8/27 17時
指宿	0.0	9.0	36.0	1.0	81.0						127.0	77.0	81.0	8/29 0時	41.0	8/29 5時
北薩	0.0	2.0	39.0	53.0	57.0						151.0	92.0	92.0	8/27 18時	21.0	8/28 13時
出水	0.0	3.0	56.0	37.0	23.0						119.0	57.0	63.0	8/27 15時	20.0	8/27 18時
甌島	0.0	0.0	37.0	16.0	4.0						57.0	39.0	39.0	8/27 14時	15.0	8/27 22時
姶良・伊佐	1.0	69.0	110.0	23.0	43.0						246.0	244.0	122.0	8/27 5時	36.0	8/27 21時
伊佐	0.0	7.0	53.0	65.0	35.0						160.0	115.0	115.0	8/27 20時	33.0	8/28 14時
大隅	2.0	30.0	143.0	13.0	15.0						203.0	177.0	144.0	8/27 2時	24.0	8/27 14時
曾於	5.0	38.0	13.0	126.0	8.0						190.0	126.0	130.0	8/27 22時	28.0	8/28 20時
熊毛支庁	0.0	1.0	45.0	4.0	13.0						63.0	45.0	46.0	8/27 13時	14.0	8/27 18時
屋久島	37.0	282.0	143.0	13.0	17.0						492.0	463.0	296.0	8/26 6時	38.0	8/26 10時
大島支庁	3.0	181.0	644.0	115.0	4.0						947.0	865.0	648.0	8/26 23時	43.0	8/27 18時
瀬戸内	3.0	111.0	440.0	67.0	1.0						622.0	597.0	440.0	8/27 0時	52.0	8/27 19時
喜界	3.0	25.0	27.0	16.0	0.0						71.0	62.0	36.0	8/27 8時	9.0	8/26 20時
徳之島	5.0	81.0	506.0	117.0	8.0						717.0	704.0	559.0	8/27 3時	72.0	8/27 21時
沖永良部	4.0	176.0	243.0	31.0	8.0						462.0	464.0	315.0	8/26 16時	32.0	8/27 15時

# 各地の降雨量(12390)

降水量mm



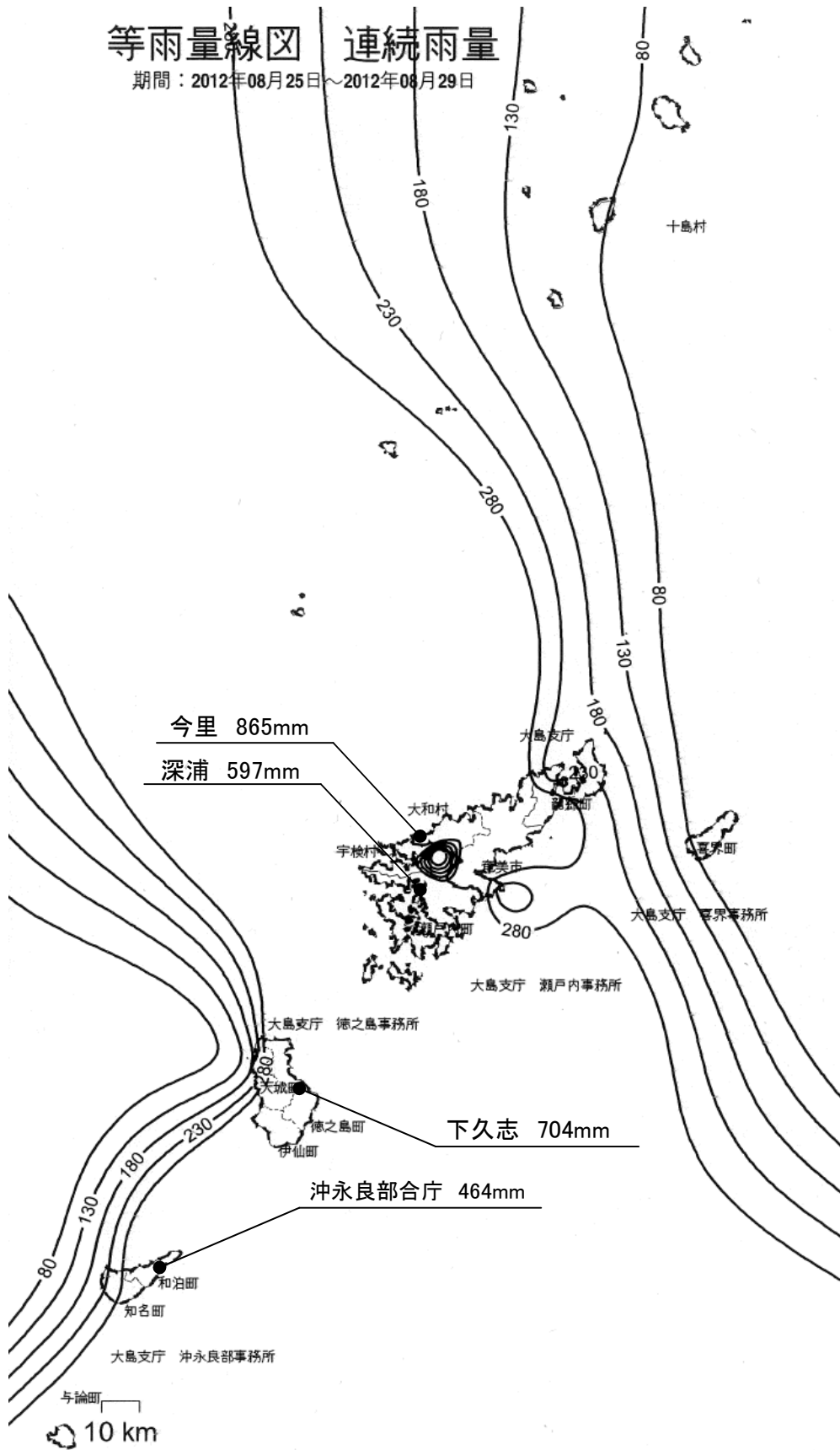
	鹿児島	日置	南薩	指宿	北薩	出水	甌島	始良・伊佐	大口	大隅	曾於	熊毛	屋久島	大島	瀬戸内	喜界	徳之島	沖永良部
● 最大時間雨量	13.0	19.0	19.0	41.0	21.0	20.0	15.0	36.0	33.0	24.0	28.0	14.0	38.0	43.0	52.0	9.0	72.0	32.0
■ 最大24時間雨量	89.0	74.0	49.0	81.0	92.0	63.0	39.0	122.0	115.0	144.0	130.0	46.0	296.0	648.0	440.0	36.0	559.0	315.0
▲ 連続雨量	106.0	86.0	83.0	77.0	92.0	57.0	39.0	244.0	115.0	177.0	126.0	45.0	463.0	865.0	597.0	62.0	704.0	464.0



平成24年8月25日～平成24年8月29日(12390)

# 等雨量線図 連続雨量

期間：2012年08月25日～2012年08月29日



(9) 9月14日～9月17日の台風16号

① 気象概況

9月中旬は、薩摩・大隅地方や種子島・屋久島地方では、期間のはじめと終わりには高気圧に覆われて晴れた日もあったが、中頃は台風16号の影響で曇りや雨となった。

奄美地方では、期間のはじめは高気圧に覆われて晴れたが、中頃は台風16号や湿った気流の影響で大荒れの天気となった。

【台風16号】

9月11日9時にカロリン諸島近海で発生、発達しながら北西へ進み、14日には中心気圧900hPa、最大風速55m/sの最大の勢力となって、フィリピンの東海上を北へ進んだ。

15日21時には中心気圧910hPa、最大風速が50m/sの大型で非常に強い勢力となって沖縄の南海上をさらに北へ進み、16日7時半頃に沖縄本島を通過、その後九州の西海上を北へ進み、朝鮮半島から日本海西部へ進んで進路を北東に変え、18日9時に沿海州で温帯低気圧に変わった。

② 被害状況

今回の台風16号による一般被害は、次のとおりである。

種 別	区 分	被 害
人 的 被 害 ( 人 )	死 者	—
	負 傷 者	—
建 物 被 害 ( 棟 )	全 壊	2 0
	半 壊	1 0 3
	一 部 損 壊	6 6 9
	床 上 浸 水	5
	床 下 浸 水	5 4
罹災世帯(世帯)		1 2 8
罹災者数(人)		2 2 2

③ 特記事項

県内の公共土木施設災害は17箇所、1,821,697千円の被害を受けた。



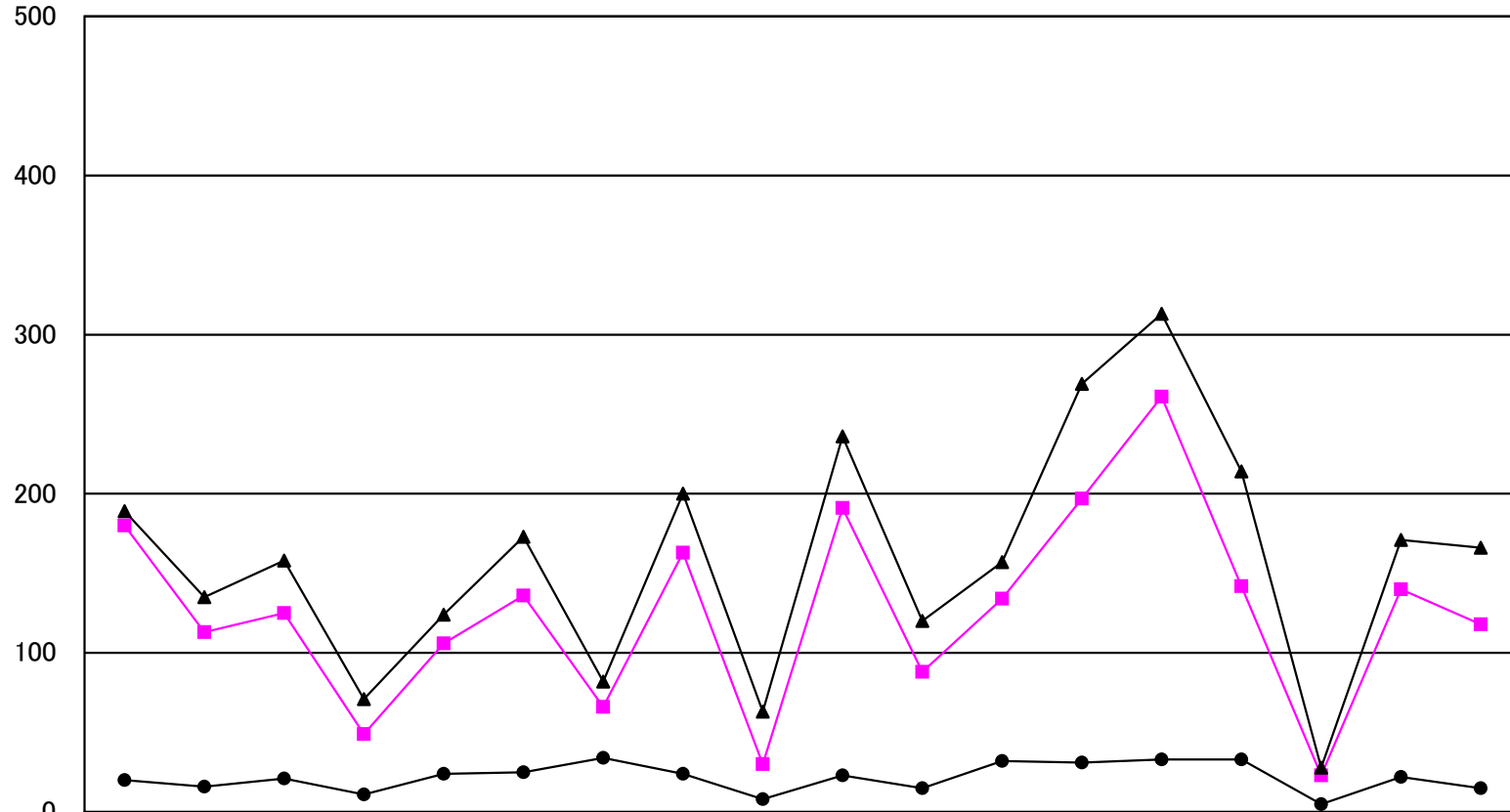
各地の降雨量

( 1 2 4 8 0 )

事務所名	日 雨 量										総雨量	連続雨量	最大24時間雨量		最大時間雨量	
	9月 14日	9月 15日	9月 16日	9月 17日	月 日	月 日	月 日	月 日	月 日	月 日	9月14日~ 17日	9月14日~ 17日	雨 量	起月日時	雨 量	起月日時
	0~24時 (mm)	0~24時 (mm)	0~24時 (mm)	0~24時 (mm)	0~24時	0~24時	0~24時	0~24時	0~24時	0~24時	(mm)	(mm)	(mm)		(mm)	
鹿児島	0.0	90.0	96.0	3.0							189.0	189.0	180.0	9/15 13時	20.0	9/16 0時
日置	30.0	15.0	110.0	17.0							172.0	135.0	113.0	9/16 3時	16.0	9/14 16時
南薩	2.0	21.0	120.0	18.0							161.0	158.0	125.0	9/16 3時	21.0	9/16 13時
指宿	13.0	16.0	49.0	6.0							84.0	71.0	49.0	9/16 2時	11.0	9/14 19時
北薩	17.0	9.0	103.0	13.0							142.0	124.0	106.0	9/16 4時	24.0	9/16 15時
出水	9.0	3.0	123.0	47.0							182.0	173.0	136.0	9/16 7時	25.0	9/16 15時
甌島	25.0	42.0	43.0	8.0							118.0	82.0	66.0	9/15 14時	34.0	9/15 14時
姶良・伊佐	0.0	8.0	156.0	36.0							200.0	200.0	163.0	9/16 2時	24.0	9/16 6時
伊佐	0.0	9.0	25.0	29.0							63.0	63.0	30.0	9/16 17時	8.0	9/17 8時
大隅	20.0	40.0	189.0	8.0							257.0	236.0	191.0	9/16 3時	23.0	9/16 14時
曾於	5.0	31.0	87.0	4.0							127.0	120.0	88.0	9/15 23時	15.0	9/16 6時
熊毛支庁	0.0	58.0	97.0	2.0							157.0	157.0	134.0	9/15 13時	32.0	9/16 1時
屋久島	4.0	106.0	149.0	10.0							269.0	269.0	197.0	9/15 12時	31.0	9/16 1時
大島支庁	0.0	104.0	209.0	0.0							313.0	313.0	261.0	9/15 19時	33.0	9/15 22時
瀬戸内	0.0	132.0	82.0	1.0							215.0	214.0	142.0	9/15 19時	33.0	9/15 7時
喜界	1.0	11.0	18.0	1.0							31.0	28.0	23.0	9/15 13時	5.0	9/16 11時
徳之島	1.0	64.0	106.0	0.0							171.0	171.0	140.0	9/15 15時	22.0	9/16 9時
沖永良部	2.0	55.0	109.0	0.0							166.0	166.0	118.0	9/15 18時	15.0	9/16 8時

# 各地の降雨量(12480)

降水量mm

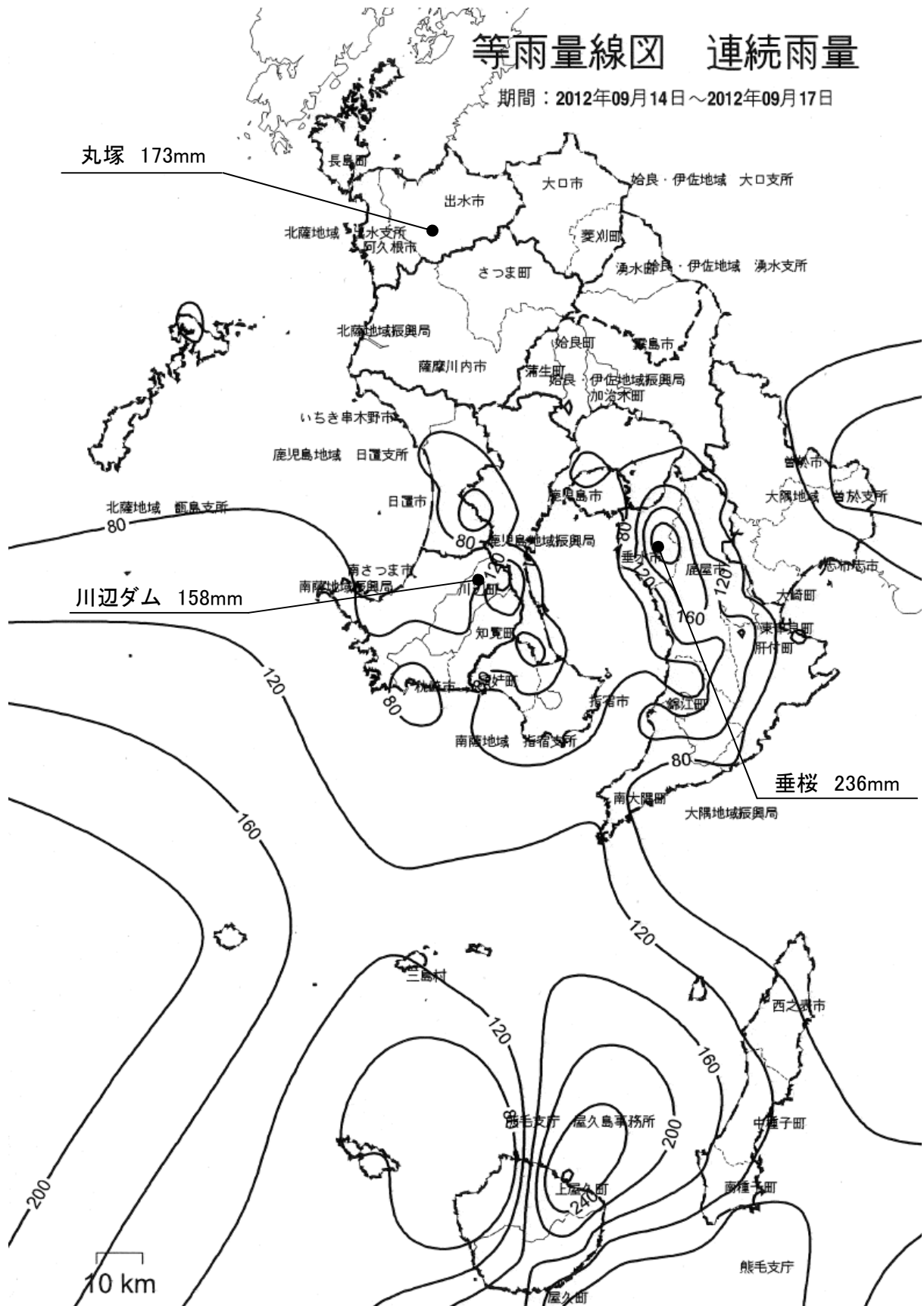


	鹿兒島	日置	南薩	指宿	北薩	出水	甌島	始良・伊佐	大口	大隅	曾於	熊毛	屋久島	大島	瀬戸内	喜界	徳之島	沖永良部
● 最大時間雨量	20.0	16.0	21.0	11.0	24.0	25.0	34.0	24.0	8.0	23.0	15.0	32.0	31.0	33.0	33.0	5.0	22.0	15.0
■ 最大24時間雨量	180.0	113.0	125.0	49.0	106.0	136.0	66.0	163.0	30.0	191.0	88.0	134.0	197.0	261.0	142.0	23.0	140.0	118.0
▲ 連続雨量	189.0	135.0	158.0	71.0	124.0	173.0	82.0	200.0	63.0	236.0	120.0	157.0	269.0	313.0	214.0	28.0	171.0	166.0

平成24年9月14日～平成24年9月17日 (12480)

# 等雨量線図 連続雨量

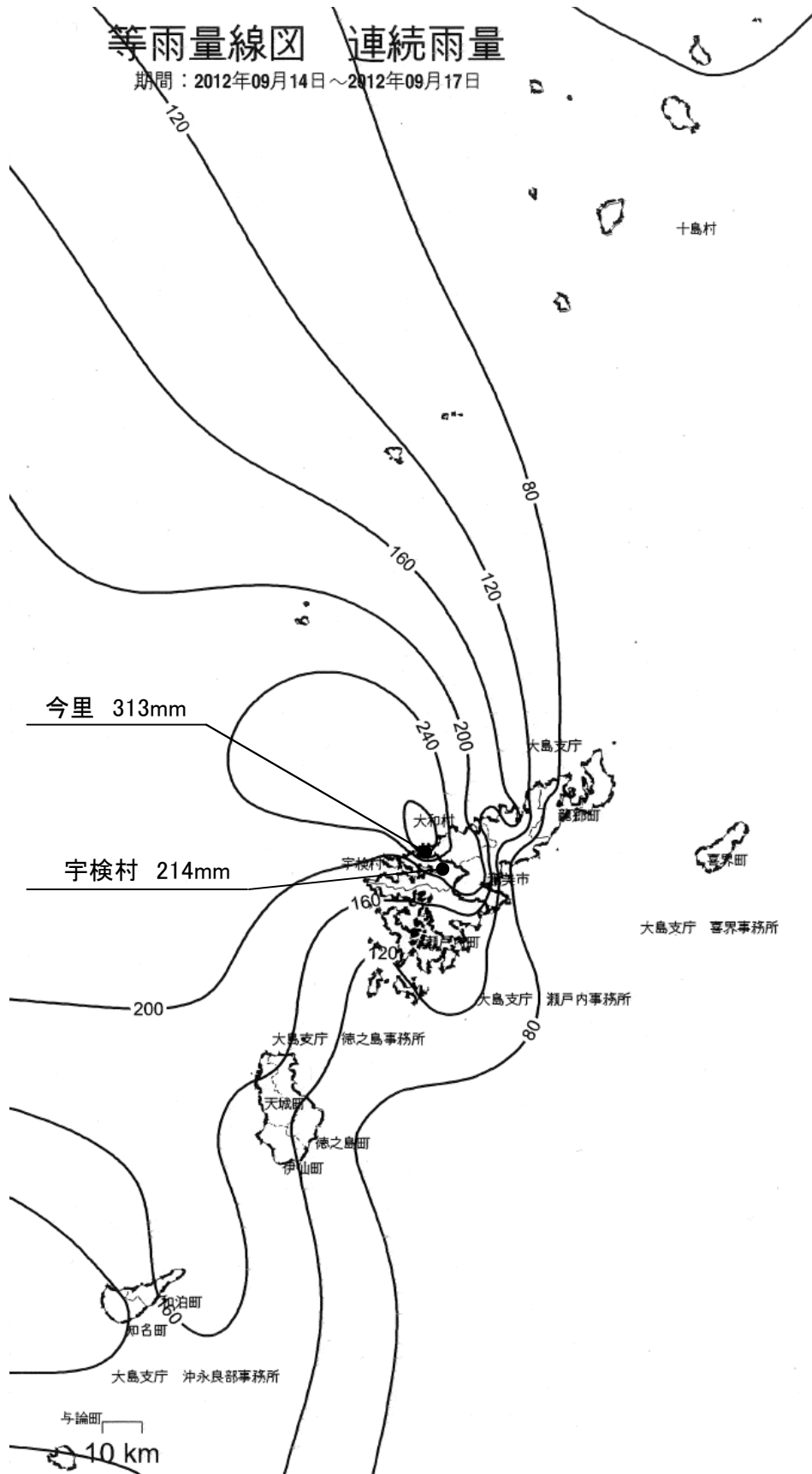
期間：2012年09月14日～2012年09月17日



平成24年9月14日～平成24年9月17日(12480)

# 等雨量線図 連続雨量

期間：2012年09月14日～2012年09月17日



(10) 9月27日～9月30日の台風17号

① 気象概況

9月下旬は、種子島地方では、期間の終わりに台風17号や気圧の谷の影響で荒れた天気となった。奄美地方では、前線や湿った気流の影響で曇りや雨の日が多く、28日から29日にかけて台風17号の影響で大荒れの天気となった。

【台風17号】

台風17号は、9月21日3時にフィリピンの東海上で発生、発達しながらゆっくり北上し、25日3時にはフィリピンの東海上で中心気圧905hPa、中心付近の最大風速55m/s、最大瞬間風速80m/sの猛烈な強さとなった。台風は28日に向け北上、沖縄の南海上に達した後、次第に進路を北東に変え、29日過ぎに沖縄本島から与論島付近を進んだ。その後も北東へ進み、愛知県へ上陸、さらに速度を速め10月1日は青森県の東の海上を抜け、北海道東岸を北東へ進み、1日午後9時に千島列島東で温帯低気圧となった。

② 被害状況

今回の台風17号による一般被害は、次のとおりである。

種 別	区 分	被 害
人 的 被 害 ( 人 )	死 者	—
	負 傷 者	7
建 物 被 害 ( 棟 )	全 壊	32
	半 壊	167
	一 部 損 壊	1,435
	床 上 浸 水	109
	床 下 浸 水	428
罹災世帯(世帯)		321
罹災者数(人)		651

③ 特記事項

県内の公共土木施設災害は176箇所、2,350,313千円の被害を受けた。

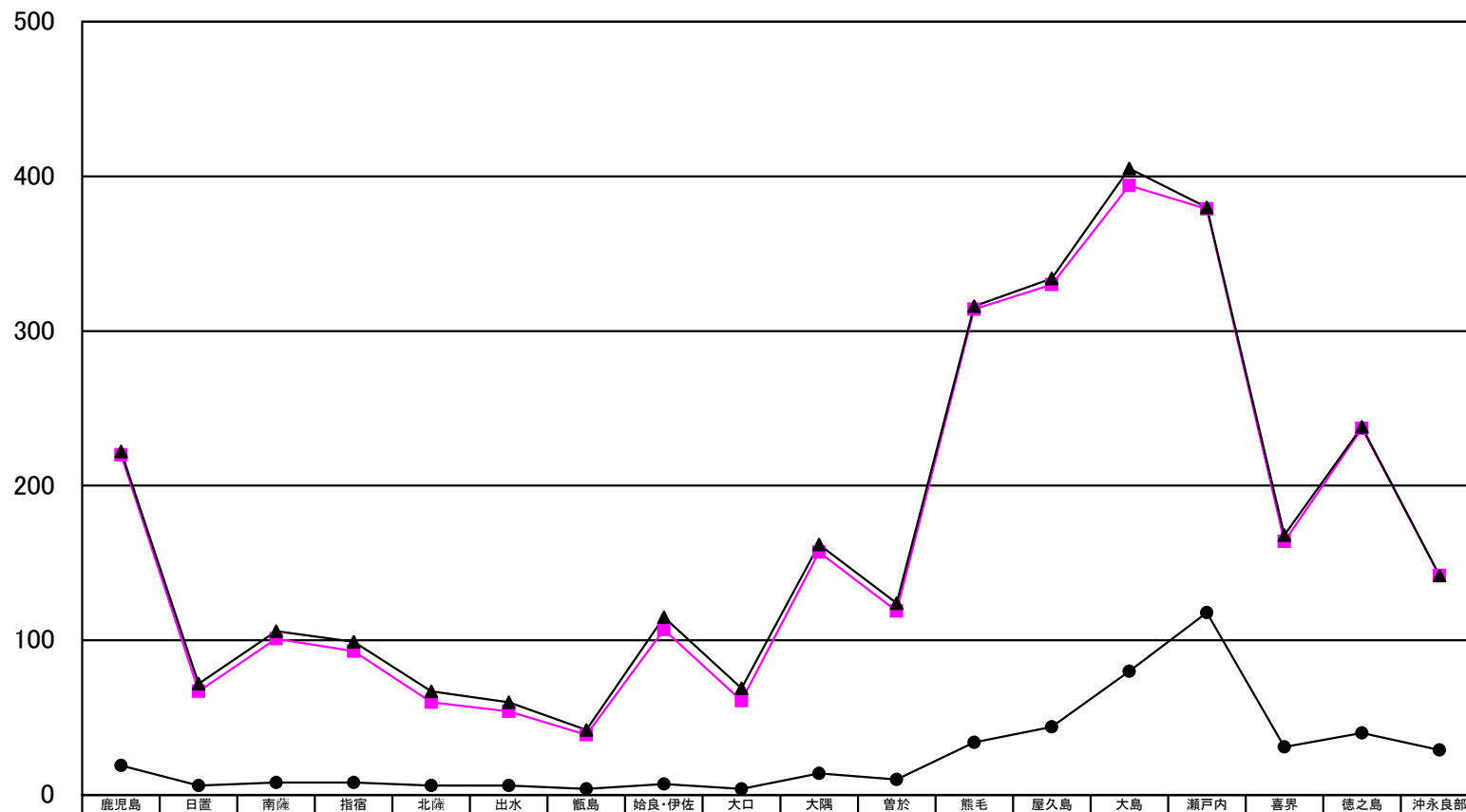
## 各地の降雨量

( 1 2 5 1 0 )

事務所名	日 雨 量										総雨量	連続雨量	最大24時間雨量		最大時間雨量	
	9月 27日	9月 28日	9月 29日	9月 30日	月 日	月 日	月 日	月 日	月 日	月 日	9月27日~ 30日	9月27日~ 30日	雨 量	起月日時	雨 量	起月日時
	0~24時 (mm)	0~24時 (mm)	0~24時 (mm)	0~24時 (mm)	0~24時	0~24時	0~24時	0~24時	0~24時	0~24時	(mm)	(mm)	(mm)		(mm)	
鹿児島	0.0	2.0	214.0	8.0							224.0	222.0	220.0	9/29 1時	19.0	9/29 21時
日置	0.0	0.0	59.0	13.0							72.0	72.0	67.0	9/29 2時	6.0	9/29 14時
南薩	0.0	2.0	83.0	21.0							106.0	106.0	101.0	9/29 5時	8.0	9/30 1時
指宿	0.0	1.0	75.0	23.0							99.0	99.0	93.0	9/29 4時	8.0	9/30 0時
北薩	0.0	2.0	52.0	13.0							67.0	67.0	60.0	9/29 4時	6.0	9/29 7時
出水	0.0	2.0	44.0	14.0							60.0	60.0	54.0	9/29 4時	6.0	9/30 2時
甌島	0.0	3.0	39.0	0.0							42.0	42.0	39.0	9/29 0時	4.0	9/29 10時
姶良・伊佐	0.0	1.0	82.0	32.0							115.0	115.0	107.0	9/29 5時	7.0	9/30 2時
伊佐	0.0	1.0	54.0	14.0							69.0	69.0	61.0	9/29 5時	4.0	9/29 15時
大隅	0.0	0.0	125.0	37.0							162.0	162.0	157.0	9/29 6時	14.0	9/29 23時
曾於	0.0	0.0	83.0	41.0							124.0	124.0	119.0	9/29 6時	10.0	9/30 2時
熊毛支庁	0.0	0.0	261.0	55.0							316.0	316.0	314.0	9/29 3時	34.0	9/29 22時
屋久島	0.0	0.0	281.0	53.0							334.0	334.0	330.0	9/29 4時	44.0	9/29 22時
大島支庁	5.0	30.0	374.0	10.0							419.0	405.0	394.0	9/28 22時	80.0	9/29 19時
瀬戸内	0.0	12.0	376.0	4.0							392.0	380.0	379.0	9/29 3時	118.0	9/29 18時
喜界	0.0	5.0	163.0	1.0							169.0	168.0	164.0	9/29 2時	31.0	9/29 20時
徳之島	0.0	1.0	237.0	1.0							239.0	238.0	237.0	9/29 1時	40.0	9/29 14時
沖永良部	0.0	0.0	142.0	0.0							142.0	142.0	142.0	9/29 1時	29.0	9/29 17時

# 各地の降雨量(12510)

降水量mm



● 最大時間雨量	19.0	6.0	8.0	8.0	6.0	6.0	4.0	7.0	4.0	14.0	10.0	34.0	44.0	80.0	118.0	31.0	40.0	29.0
■ 最大24時間雨量	220.0	67.0	101.0	93.0	60.0	54.0	39.0	107.0	61.0	157.0	119.0	314.0	330.0	394.0	379.0	164.0	237.0	142.0
▲ 連続雨量	222.0	72.0	106.0	99.0	67.0	60.0	42.0	115.0	69.0	162.0	124.0	316.0	334.0	405.0	380.0	168.0	238.0	142.0







(11) 10月17日～10月18日の台風21号

① 気象概況

10月中旬は、奄美地方では湿った気流の影響で曇りや雨の日が多く、17日から18日は台風21号の影響で荒れた天気となった。

【台風21号】

10月7日21時にフィリピン東海上で発生、ゆっくりと北西へ進みながら成長し、非常に強い台風となった。12日にフィリピン海で進路を北東方向に変え、14日には南大東島、15日には沖縄本島が強風域に入ったが、15日から16日にかけては南大東島南でほぼ停滞。16日に再び西に進んだ後、17日に北北西から北向きに進路を変え、沖縄の南海上で迷走した。その後、進路を北東寄りに変え、午前9時までには中心気圧985hPa、最大風速25m/s、最大瞬間風速35m/sまで勢力は弱まり、暴風域も消滅、日本列島の南の海上を北東方向に進み、19日午後9時に太平洋上で温帯低気圧となった。

② 被害状況

今回の台風21号による一般被害は、次のとおりである。

種 別	区 分	被 害
人 的 被 害 ( 人 )	死 者	—
	負 傷 者	—
建 物 被 害 ( 棟 )	全 壊	—
	半 壊	—
	一 部 損 壊	3
	床 上 浸 水	—
	床 下 浸 水	—
罹災世帯(世帯)		—
罹災者数(人)		—

③ 特記事項

県内の公共土木施設災害は1箇所、21,700千円の被害を受けた。

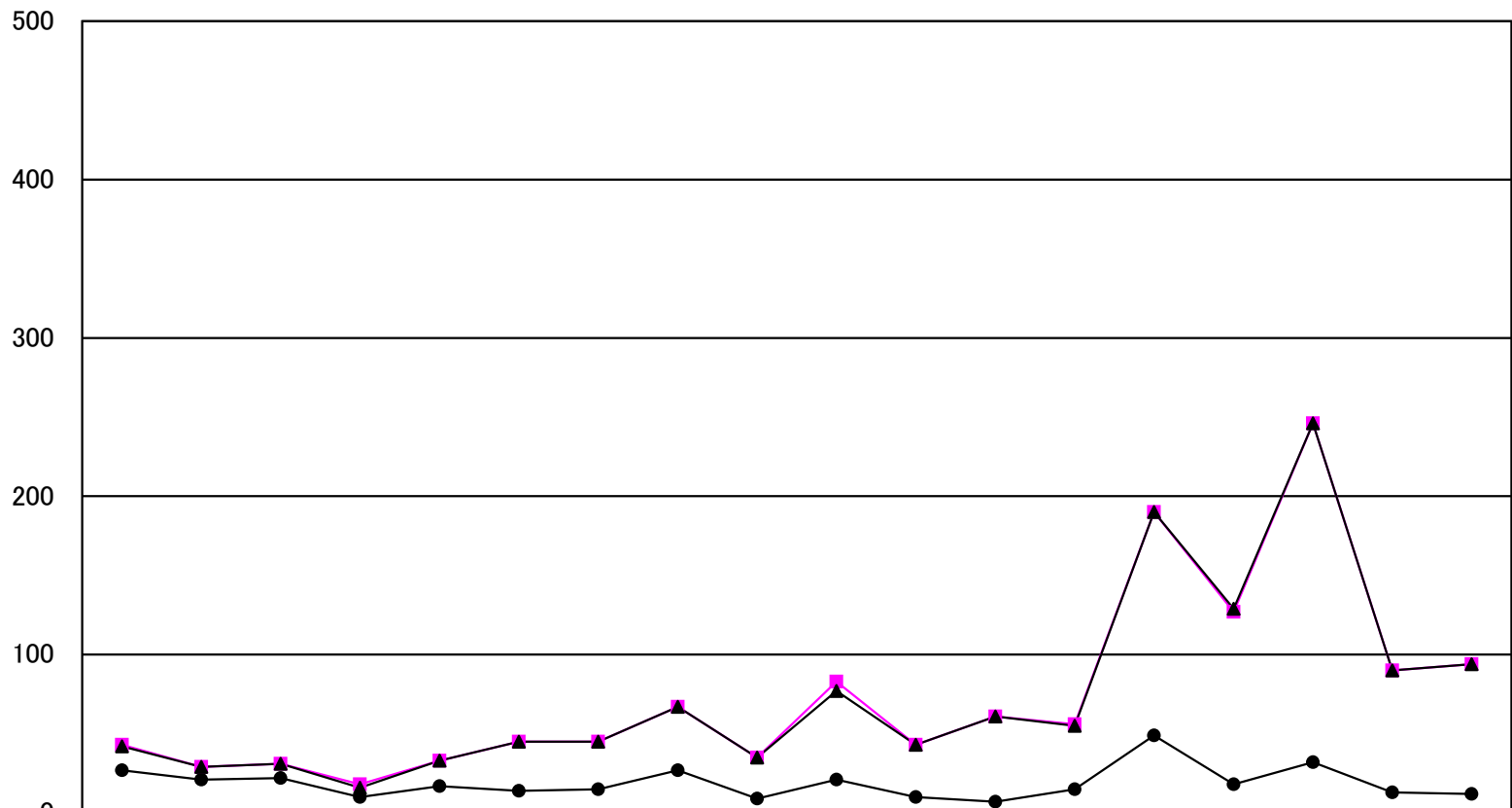
各地の降雨量

( 1 2 5 4 0 )

事務所名	日 雨 量										総雨量	連続雨量	最大24時間雨量		最大時間雨量	
	10月 17日	10月 18日	月 日	月 日	月 日	月 日	月 日	月 日	月 日	月 日	10月17日~ 18日	10月17日~ 18日	雨 量	起月日時	雨 量	起月日時
	0~24時 (mm)	0~24時 (mm)	0~24時	0~24時	0~24時	0~24時	0~24時	0~24時	0~24時	0~24時	(mm)	(mm)	(mm)		(mm)	
鹿児島	43.0	0.0									43.0	42.0	43.0	10/17 7時	27.0	10/17 9時
日置	29.0	0.0									29.0	29.0	29.0	10/17 8時	21.0	10/17 8時
南薩	31.0	0.0									31.0	31.0	31.0	10/17 5時	22.0	10/17 8時
指宿	16.0	2.0									18.0	16.0	18.0	10/17 4時	10.0	10/17 13時
北薩	33.0	0.0									33.0	33.0	33.0	10/17 4時	17.0	10/17 9時
出水	45.0	0.0									45.0	45.0	45.0	10/17 2時	14.0	10/17 8時
甌島	45.0	0.0									45.0	45.0	45.0	10/17 4時	15.0	10/17 9時
姶良・伊佐	67.0	0.0									67.0	67.0	67.0	10/17 5時	27.0	10/17 11時
伊佐	35.0	0.0									35.0	35.0	35.0	10/17 5時	9.0	10/17 12時
大隅	83.0	7.0									90.0	77.0	83.0	10/17 0時	21.0	10/17 2時
曾於	43.0	0.0									43.0	43.0	43.0	10/17 4時	10.0	10/17 7時
熊毛支庁	10.0	53.0									63.0	61.0	61.0	10/17 21時	7.0	10/18 11時
屋久島	43.0	53.0									96.0	55.0	56.0	10/17 15時	15.0	10/17 0時
大島支庁	138.0	53.0									191.0	190.0	190.0	10/17 16時	49.0	10/17 20時
瀬戸内	91.0	38.0									129.0	129.0	127.0	10/17 5時	18.0	10/17 20時
喜界	139.0	107.0									246.0	246.0	246.0	10/17 15時	32.0	10/17 20時
徳之島	73.0	17.0									90.0	90.0	90.0	10/17 14時	13.0	10/17 15時
沖永良部	87.0	7.0									94.0	94.0	94.0	10/17 12時	12.0	10/17 16時

# 各地の降雨量(12540)

降水量mm

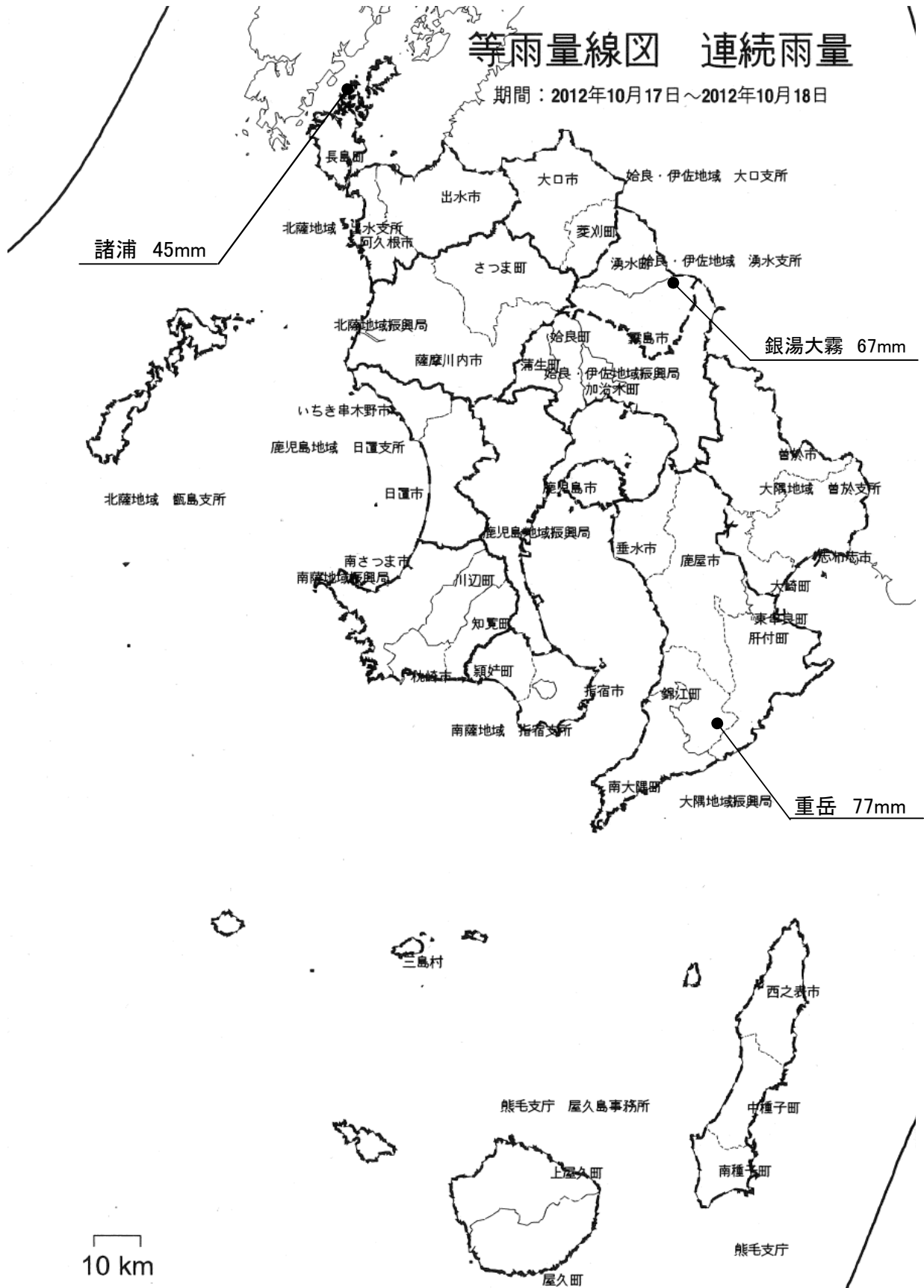


	鹿児島	日置	南薩	指宿	北薩	出水	甌島	始良・伊佐	大口	大隅	曾於	熊毛	屋久島	大島	瀬戸内	喜界	徳之島	沖永良部
● 最大時間雨量	27.0	21.0	22.0	10.0	17.0	14.0	15.0	27.0	9.0	21.0	10.0	7.0	15.0	49.0	18.0	32.0	13.0	12.0
■ 最大24時間雨量	43.0	29.0	31.0	18.0	33.0	45.0	45.0	67.0	35.0	83.0	43.0	61.0	56.0	190.0	127.0	246.0	90.0	94.0
▲ 連続雨量	42.0	29.0	31.0	16.0	33.0	45.0	45.0	67.0	35.0	77.0	43.0	61.0	55.0	190.0	129.0	246.0	90.0	94.0

平成24年10月17日～平成24年10月18日 (12540)

# 等雨量線図 連続雨量

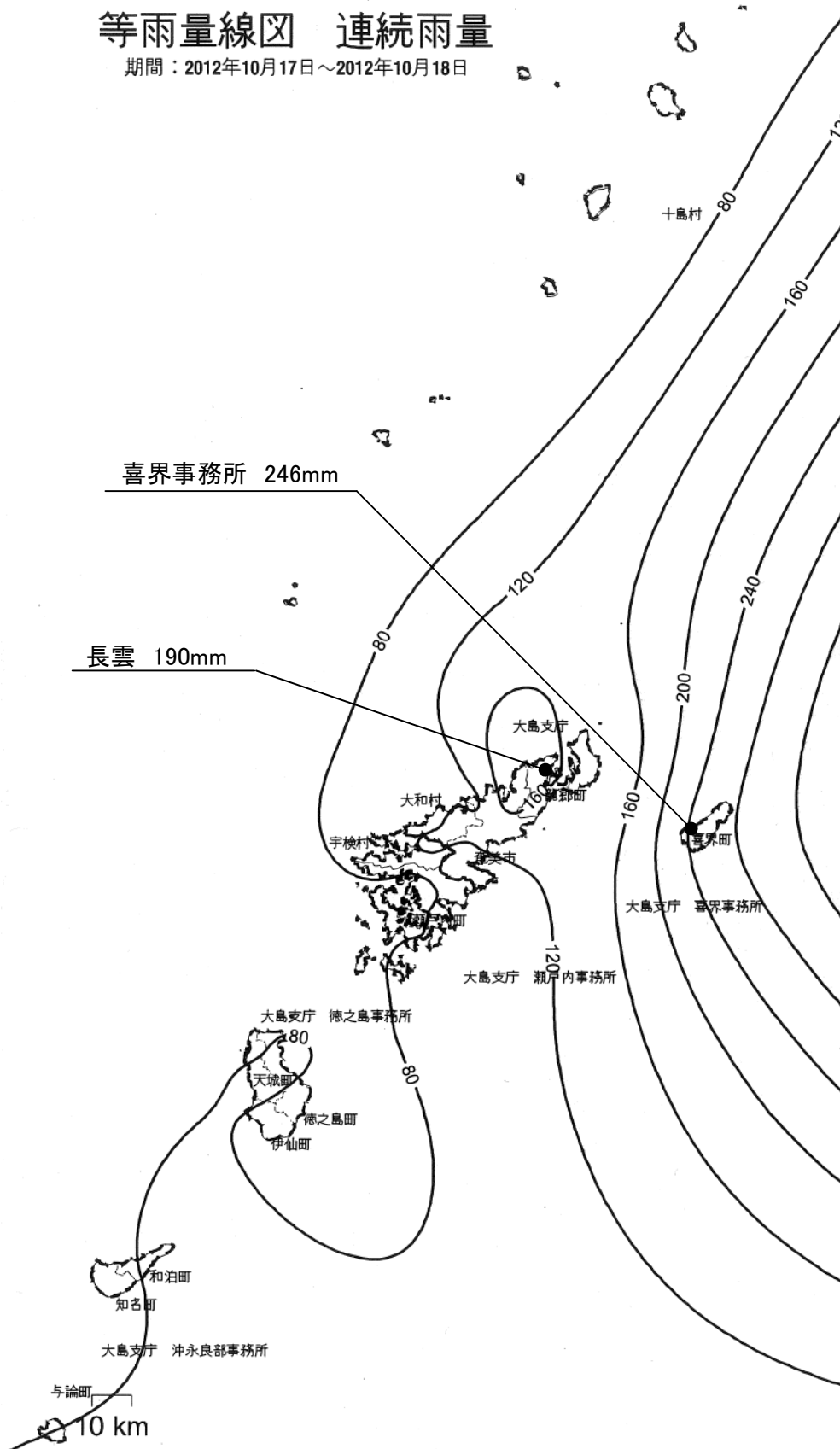
期間：2012年10月17日～2012年10月18日



平成24年10月17日～平成24年10月18日 (12540)

# 等雨量線図 連続雨量

期間：2012年10月17日～2012年10月18日



## V 参 考 資 料

- 1 平成24年発生公共土木施設災害復旧事業査定日程表及び班編制
- 2 激甚災害に係る特定地方公共団体調べ（平成15災～24災）
- 3 平成24年発生災害に係る市町村別事業費及び国庫負担率
- 4 過去10年の公共土木施設災害復旧事業査定結果 ※
- 5 過去10年の公共土木施設災害復旧事業決定額 ※
- 6 過去10年の公共土木施設災害復旧事業箇所数 ※
- 7 平成24年発生災害公共土木施設災害復旧事業地域振興局等別決定額
- 8 平成24年発生災害公共土木施設災害復旧事業地域振興局等別箇所数
- 9 平成24年発生災害の決定額及び比率

※ 4， 5， 6 の平成19年以前分の数値は，都市局・港湾局を含まない。

# 1 平成24年発生公共土木施設災害復旧事業査定日程表及び班編制

水管理・国土保全局

区分	1次査定	2次査定	3次査定	4次査定	5次査定	6次査定
日程	6月27日～6月29日	8月6日～8月10日	8月20日～8月24日	8月27日～8月31日	9月10日～9月14日	10月29日～11月2日
本省1班		国土交通省水管理・国土保全局 川端 道雄 九州財務局 岩津 義和 道路維持課 下迫田 貴志	国土交通省水管理・国土保全局 西嶋 孝治 九州財務局 岩津 義和 河川課 川原 智明	国土交通省水管理・国土保全局 九十九 聡 九州財務局 鶴田 真二 道路維持課 八木 章久	九州地方整備局 下山 道秋 九州財務局 稲葉 浩之 河川課 諏訪 正啓	国土交通省水管理・国土保全局 黒田 勇一 九州財務局 岩津 義和 道路維持課 八木 章久
本省2班		九州地方整備局 今里 英美 九州財務局 稲葉 浩之 道路維持課 木原 義和	九州地方整備局 田口 敬二 九州財務局 下山 保男 道路維持課 木原 義和			川内川河川事務所 遠山 玄郎 近畿財務局 沢 裕史 道路維持課 前村 洋作
本省3班						川内川河川事務所 末吉 正志 九州財務局 保坂 孝夫 河川課 兒島 進
本省4班						
本省5班						
本省事務官班		国土交通省水管理・国土保全局 箭内 康治 河川課 富山 和人	国土交通省水管理・国土保全局 柳沼 実 河川課 梶丸 幸一			川辺川ダム砂防事務所 小倉 政照 河川課 梶丸 幸一
本省事務官班						



区分	7 次 査 定	8 次 査 定	9 次 査 定
日程	11月12日～11月16日	11月26日～11月30日	12月17日～12月20日
本 省 1 班	国土交通省水管理・国土保全局 馴松 義昭 九州財務局 鶴田 真二 河川課 小倉 孝一	国土交通省水管理・国土保全局 平石 進 九州財務局 岩津 義和 道路維持課 下迫田 貴志	国土交通省水管理・国土保全局 馴松 義昭 九州財務局 稲葉 浩之 道路維持課 八木 章久
本 省 2 班		九州技術事務所 竹下 昌次 九州財務局 白石 信二 道路維持課 木原 義和	
本 省 3 班		雲仙復興事務所 山口 正二 九州財務局 奥 克幸 河川課 兒島 進	
本 省 4 班		熊本河川国道事務所 永利 信太郎 九州財務局 坂本 和幸 道路維持課 前村 洋作	
本 省 5 班		北九州国道事務所 肥川 雄二 近畿財務局 小宮 信代 河川課 諏訪 正啓	
本 省 事 務 官 班		筑後川河川事務所 成松 孝見 河川課 徳永 茂	
本 省 事 務 官 班		熊本河川国道事務所 渡辺 勇司 河川課 福永 博行	

水管理・国土保全局

区分	1 次 査 定	2 次 査 定	3 次 査 定	4 次 査 定	5 次 査 定	6 次 査 定
日程	6月27日～6月29日	8月6日～8月10日	8月20日～8月24日	8月27日～8月31日	9月10日～9月14日	10月29日～11月2日
整備局1班	九州地方整備局 下山 道秋 九州財務局 三木屋 正 河川課 兒島 進	九州地方整備局 原菌 良和 九州財務局 牧野 邦弘 河川課 諏訪 正啓	九州地方整備局 秀徳 典穂 九州財務局 川野 博志 河川課 諏訪 正啓	九州地方整備局 今里 英美 習得(川内川河川事務所) 与那嶺 淳 九州財務局 牧野 邦弘 習得(九州財務局) 平岡 哲二 道路維持課 前村 洋作	九州技術事務所 竹下 昌次 習得(大隅河川国道事務所) 仲武 浩仁 九州財務局 中原 博文 道路維持課 前村 洋作	九州地方整備局 中原 鶴見 九州財務局 小倉 哉也 河川課 諏訪 正啓
整備局2班		福岡国道事務所 浅井 博海 九州財務局 長石 茂幸 河川課 兒島 進	宮崎河川国道事務所 逆瀬川 方久 習得(川内川河川事務所) 宇都 薫 九州財務局 松久保 亮 道路維持課 山崎 悟	川内川河川事務所 下村 慎一郎 九州財務局 長石 茂幸 河川課 兒島 進	大隅河川国道事務所 神野 隆司 九州財務局 草留 健三郎 河川課 兒島 進	鹿児島国道事務所 上谷 文夫 九州財務局 大久保 和憲 道路維持課 木原 義和
整備官班局		川内川河川事務所 松山 英徳 河川課 森田 津義	宮崎河川国道事務所 宇都宮 泰彦 河川課 森田 津義	川辺川ダム砂防事務所 小倉 政照 河川課 森田 津義	宮崎河川国道事務所 富山 昭義 習得(鹿児島国道事務所) 福田 浩 河川課 福永 博行	宮崎河川国道事務所 仙崎 英彦 河川課 森田 津義

区分	7 次 査 定	8 次 査 定	9 次 査 定
日程	11月12日～11月16日	11月26日～11月30日	12月17日～12月20日
整 備 局 1 班		大隅河川国道事務所 山田 隆則 九州財務局 大童 種次 砂防課 門前 信一	
整 備 局 2 班			
事 務 官 班			

都市局

区分	1 次 査 定
日程	11月20日～11月22日
本 省 1 班	国土交通省都市局 窪田 勝夫 窪田 悦郎 九州財務局 安藤 未盛 都市計画課 城戸 清志

港湾局

区分	1 次 査 定	2 次 査 定	3 次 査 定
日程	8月1日～8月2日	11月26日～11月29日	12月3日～12月7日
本 省 1 班	国土交通省港湾局 渡辺 淳一 永井 一幸 九州財務局 本田 靖雄 港湾空港課 小脇 博文 猪野 孝男	国土交通省港湾局 新名 薫 中野 靖久 九州財務局 東條 和美 港湾空港課 小脇 博文 猪野 孝男	国土交通省港湾局 高橋 秀彰 永井 一幸 九州財務局 本田 靖雄 港湾空港課 小脇 博文 猪野 孝男

## 2 激甚災害に係る特定地方公共団体調べ（平成15災 ～ 24災）

### （本激）

発生年	異常気象名	期間	特定地方公共団体名（市町村名）						
15			該 当 な し						
16	台風16号	8月27日 ～ 8月31日	輝北町	屋久島	十島村	宇検村	住用村	伊仙町	
	台風23号	10月18日 ～ 10月20日	輝北町	屋久島	十島村	宇検村	住用村	伊仙町	
※ 激甚災害（本激）は昭和58年の5月24日から7月28日の豪雨（加世田市，笠沙町，知覧町，川辺町，日吉町，大隅町，大和村，宇検村，瀬戸内町，住用村，笠利町，天城町が特定地方公共団体に指定）以来									
17	豪雨及び台風14号	9月1日 ～ 9月8日	垂水市	薩摩川内市	曾於市	三島村	十島村	輝北町	錦江町
			南大隅町	南種子町	屋久町	住用村	和泊町		
18	豪雨及び暴風雨	5月23日 ～ 7月29日	鹿屋市	阿久根市	出水市	大口市	垂水市	薩摩川内市	日置市
			志布志市	十島村	さつま町	長島町	菱刈町	湧水町	大崎町
19			該 当 な し						
20			該 当 な し						
21			該 当 な し						
22			該 当 な し						
23			該 当 な し						
24	豪雨及び暴風雨	6月8日 ～ 7月23日	長島町	大和村	宇検村	瀬戸内町	龍郷町		

### （局激）

発生年	異常気象名	期間	特定地方公共団体名（市町村名）						
15	台風14号	9月10日 ～ 9月14日	十島村						
16	台風18号	9月4日 ～ 9月8日	三島村	十島村					
17			該 当 な し						
18	台風13号	9月16日 ～ 9月18日	十島村						
19	豪雨及び台風4号	6月16日 ～ 7月15日	南大隅町						
20			該 当 な し						
21			該 当 な し						
22	豪雨(梅雨前線)	6月17日 ～ 7月17日	曾於市 (旧財部町)						
	豪雨	10月18日 ～ 10月25日	奄美市	大和村	宇検村	瀬戸内町	龍郷町		
23	地すべり	平成22年10月18日 ～ 平成23年5月12日	大和村						
	地すべり	平成22年10月18日 ～ 平成23年9月30日	奄美市 (旧住用村)						
	豪雨	9月25日 ～ 9月28日	龍郷町						
	豪雨	11月1日 ～ 11月2日	奄美市 (旧住用村)	瀬戸内町					
24	台風15号	8月24日 ～ 8月29日	大和村	宇検村					
	台風17号	9月28日 ～ 10月1日	大和村	和泊町	宇検村	瀬戸内町			

※1 公共土木施設災害復旧事業等に関するものだけを記載（農地災等を除く）。

※2 「期間」は，政令に基づく。

### 3 平成24年発生災害に係る市町村別事業費及び国庫負担率

国土交通省分（単位：千円）

市町村名	事業費				国庫負担率		
	一般	離島	特例	計	一般	離島	特例
鹿児島市				0			
鹿屋市	11,917			11,917	0.667		
枕崎市				0			
阿久根市	42,040			42,040	0.667		
出水市	40,339			40,339	0.667		
指宿市	40,054			40,054	0.667		
西之表市		8,153		8,153		0.800	
垂水市				0			
薩摩川内市	49,518	10,740		60,258	0.667	0.800	
日置市	40,560			40,560	0.667		
曾於市	18,655			18,655	0.667		
霧島市	35,627			35,627	0.667		
いちき串木野市	2,539			2,539	0.667		
南さつま市	9,812			9,812	0.667		
志布志市	8,529			8,529	0.667		
奄美市		304,968		304,968		0.800	
南九州市				0			
伊佐市	7,121			7,121	0.667		
始良市	46,541			46,541	0.667		
三島村		1,046		1,046		0.800	
十島村		3,440		3,440		0.800	
さつま町	24,322			24,322	0.667		
長島町			152,522	152,522			0.724
湧水町				0			
大崎町	14,994			14,994	0.667		
東串良町				0			
錦江町	2,796			2,796	0.667		
南大隅町	34,123			34,123	0.667		
肝付町	252,044			252,044	0.667		
中種子町				0			
南種子町		13,655		13,655		0.800	
屋久島町				0			
大和村			244,044	244,044			0.993
宇検村			447,498	447,498			0.989
瀬戸内町		198,154	899,900	1,098,054		0.800	0.934
龍郷町		39,140	171,852	210,992		0.800	0.869
喜界町		4,500		4,500		0.800	
徳之島町		169,202		169,202		0.800	
天城町		223,408		223,408		0.800	
伊仙町		42,927		42,927		0.800	
和泊町		8,882	236,974	245,856		0.800	0.898
知名町		6,096		6,096		0.800	
与論町				0			
合計	681,531	1,034,311	2,152,790	3,868,632	-	-	-

※事業費は事務費を含めた金額である。



#### 4 過去10年の公共土木施設災害復旧事業査定結果

年 次 別	県 工 事						市 町 村		
	申請額 (A)		決定額 (B)		比率 (B/A)		申請額 (A)		決 定
	箇所数	金額	箇所数	金額	箇所数	金額	箇所数	金額	箇所数
15	105	1,033,465	105	901,267	100.0	87.2	216	1,312,079	215
16	320	7,303,710	321	5,628,877	100.3	77.1	586	2,443,010	586
17	401	4,649,391	400	4,079,615	99.8	87.7	621	3,705,020	619
18	658	7,236,176	658	6,606,821	100.0	91.3	1,074	7,315,403	1,071
19	174	2,054,665	174	1,635,306	100.0	79.6	304	1,427,509	304
20	142	1,265,227	141	1,042,515	99.3	82.4	211	898,476	210
21	7	46,916	7	39,204	100.0	83.6	19	95,262	19
22	335	4,766,307	335	4,128,291	100.0	86.6	597	4,845,278	594
23	300	3,905,190	299	3,594,454	99.7	92.0	394	3,368,462	393
24	249	5,881,152	249	5,539,586	100.0	94.2	441	4,048,469	440
15~24 平均	269	3,814,220	268	3,319,594	99.6	87.0	446	2,945,897	445



(単位：箇所，千円，%)

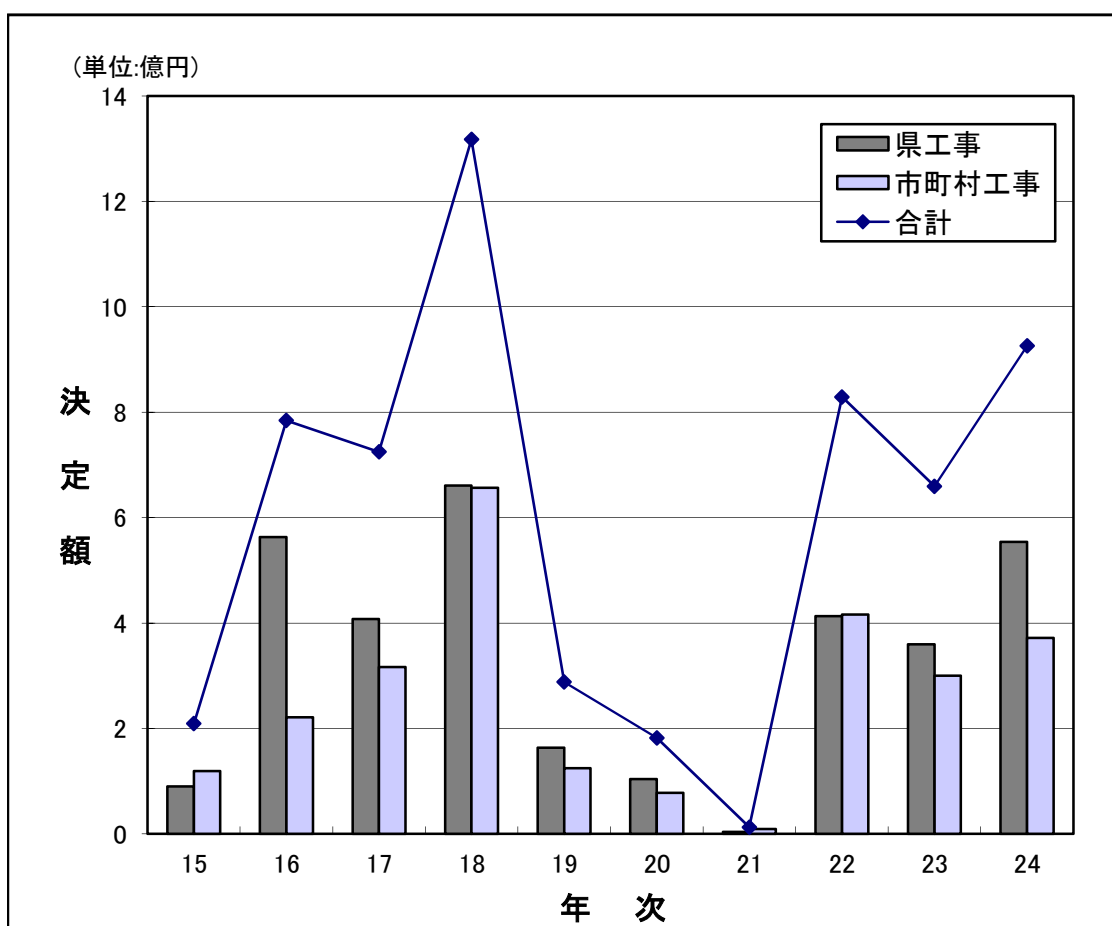
工 事			合 計						備考
額 (B)		比率 (B/A)	申請額 (A)		決定額 (B)		比率 (B/A)		
金額	箇所数	金額	箇所数	金額	箇所数	金額	箇所数	金額	
1,192,035	99.5	90.9	321	2,345,544	320	2,093,302	99.7	89.2	
2,213,426	100.0	90.6	906	9,746,720	907	7,842,303	100.1	80.5	
3,167,702	99.7	85.5	1,022	8,354,411	1,019	7,247,317	99.7	86.7	
6,567,471	99.7	89.8	1,732	14,551,579	1,729	13,174,292	99.8	90.5	
1,247,864	100.0	87.4	478	3,482,174	478	2,883,170	100.0	82.8	
780,093	99.5	86.8	353	2,163,703	351	1,822,608	99.4	84.2	
90,767	100.0	95.3	26	142,178	26	129,971	100.0	91.4	
4,160,610	99.5	85.9	932	9,611,585	929	8,288,901	99.7	86.2	
2,999,137	99.7	89.0	694	7,273,652	692	6,593,591	99.7	90.7	
3,716,653	99.8	91.8	690	9,929,621	689	9,256,239	99.9	93.2	
2,613,576	99.8	88.7	715	6,760,117	714	5,933,169	99.9	87.8	

注) 平成16年の申請箇所数と決定箇所数の差は分冊処理によるものである。

## 5 過去10年の公共土木施設災害復旧事業決定額

(単位：千円)

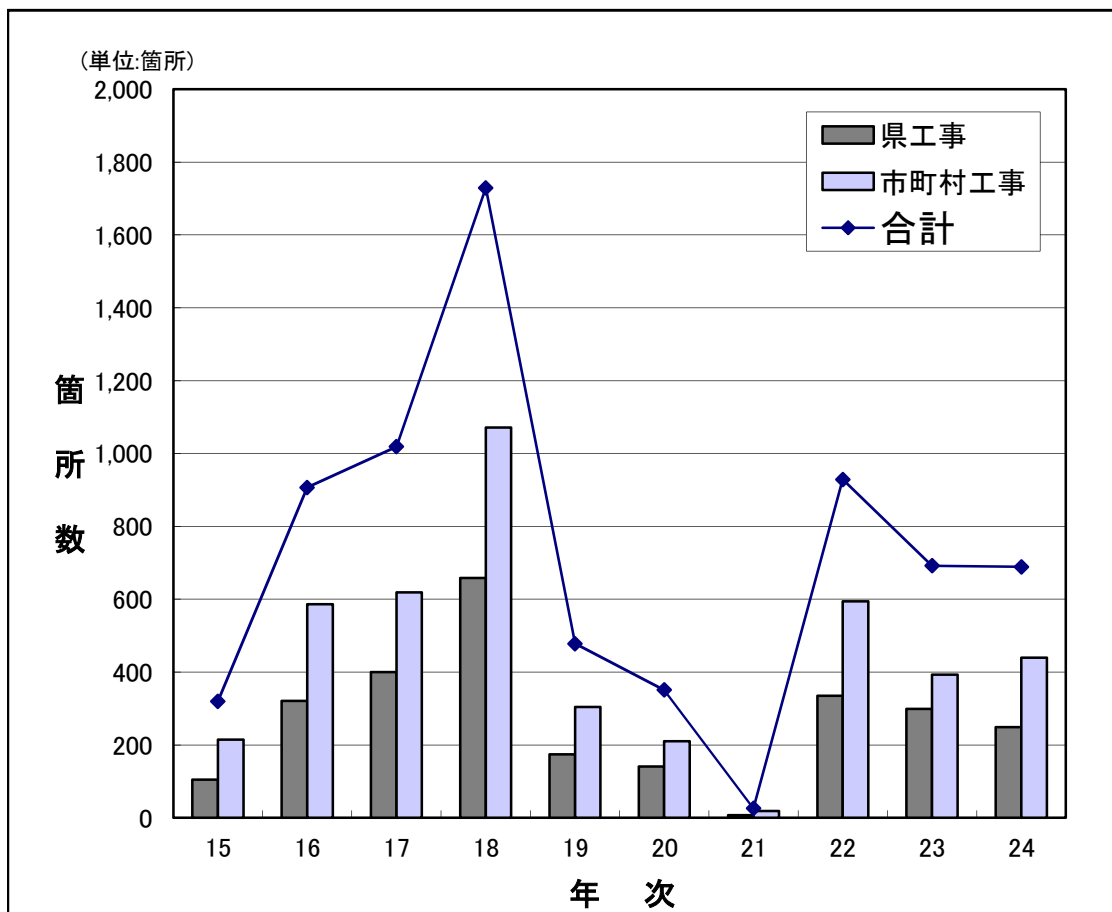
年次別	県工事決定額	市町村工事決定額	合計
15	901,267	1,192,035	2,093,302
16	5,628,877	2,213,426	7,842,303
17	4,079,615	3,167,702	7,247,317
18	6,606,821	6,567,471	13,174,292
19	1,635,306	1,247,864	2,883,170
20	1,042,515	780,093	1,822,608
21	39,204	90,767	129,971
22	4,128,291	4,160,610	8,288,901
23	3,594,454	2,999,137	6,593,591
24	5,539,586	3,716,653	9,256,239
15～24平均	3,319,594	2,613,576	5,933,170



## 6 過去10年の公共土木施設災害復旧事業箇所数

(単位：箇所)

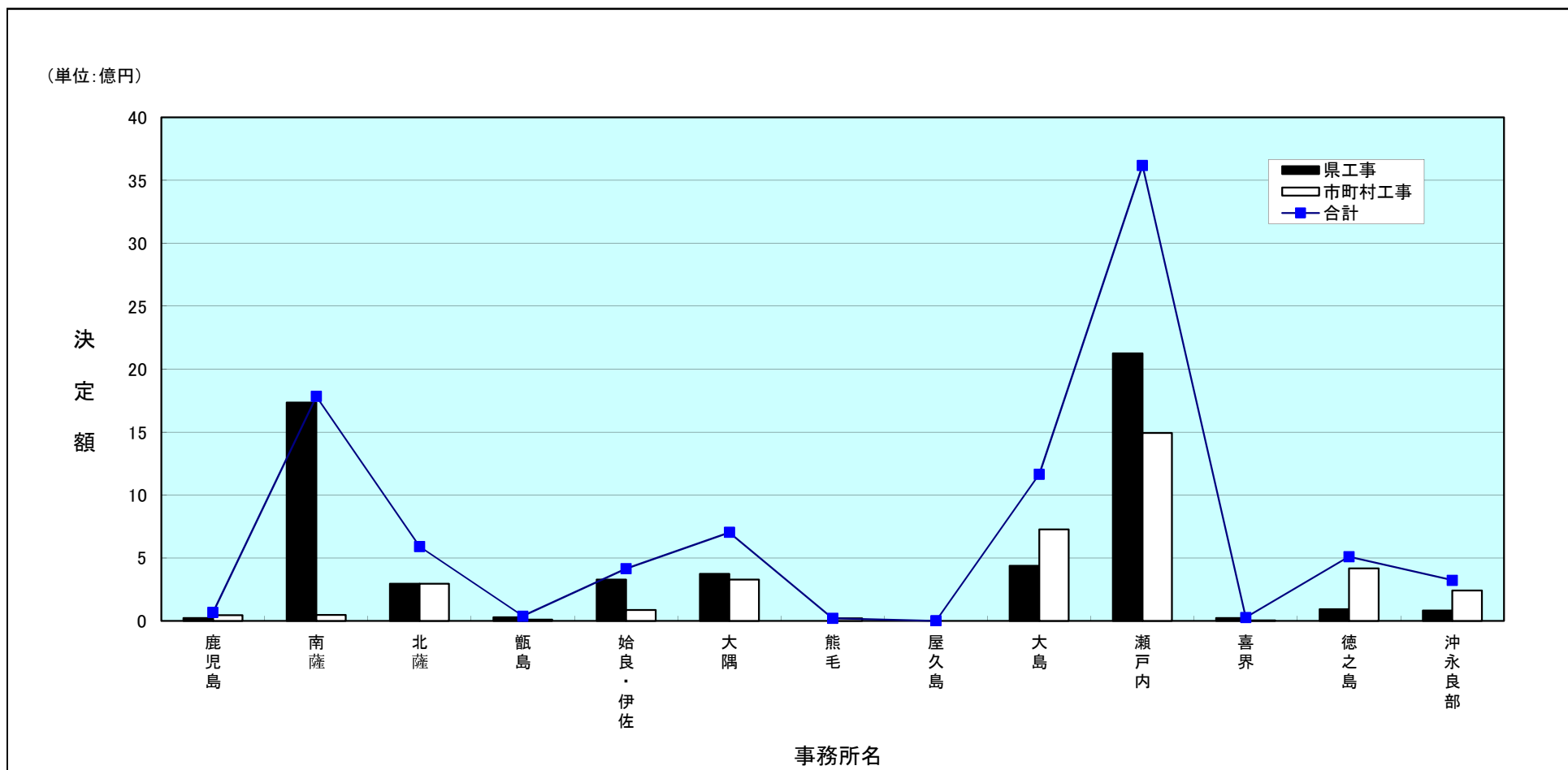
年次別	県工事決定箇所数	市町村工事決定箇所数	合計
15	105	215	320
16	321	586	907
17	400	619	1,019
18	658	1,071	1,729
19	174	304	478
20	141	210	351
21	7	19	26
22	335	594	929
23	299	393	692
24	249	440	689
15～24平均	268	445	713



## 7 平成24年発生災害公共土木施設災害復旧事業地域振興局等別決定額

(単位：千円)

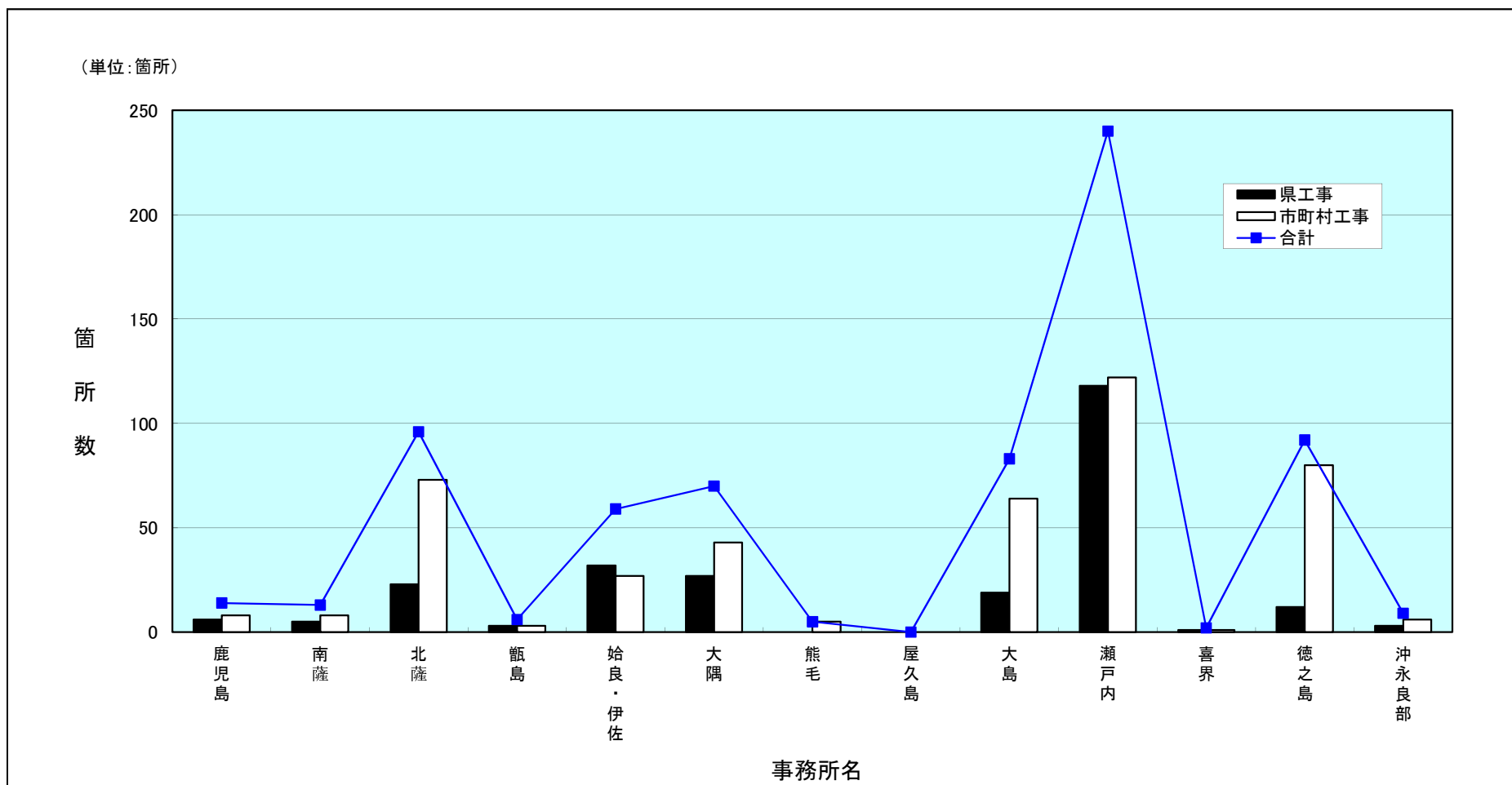
	鹿児島	南薩	北薩	甑島	始良・伊佐	大隅	熊本	屋久島	大島	瀬戸内	喜界	徳之島	沖永良部	合計
県工事	21,578	1,735,395	295,208	27,681	328,337	374,075	—	—	436,342	2,124,514	21,700	92,746	82,010	5,539,586
市町村工事	45,537	47,720	295,448	10,278	85,445	328,288	20,869	—	727,278	1,493,597	4,307	416,783	241,103	3,716,653
合計	67,115	1,783,115	590,656	37,959	413,782	702,363	20,869	0	1,163,620	3,618,111	26,007	509,529	323,113	9,256,239



## 8 平成24年発生災害公共土木施設災害復旧事業地域振興局等別箇所数

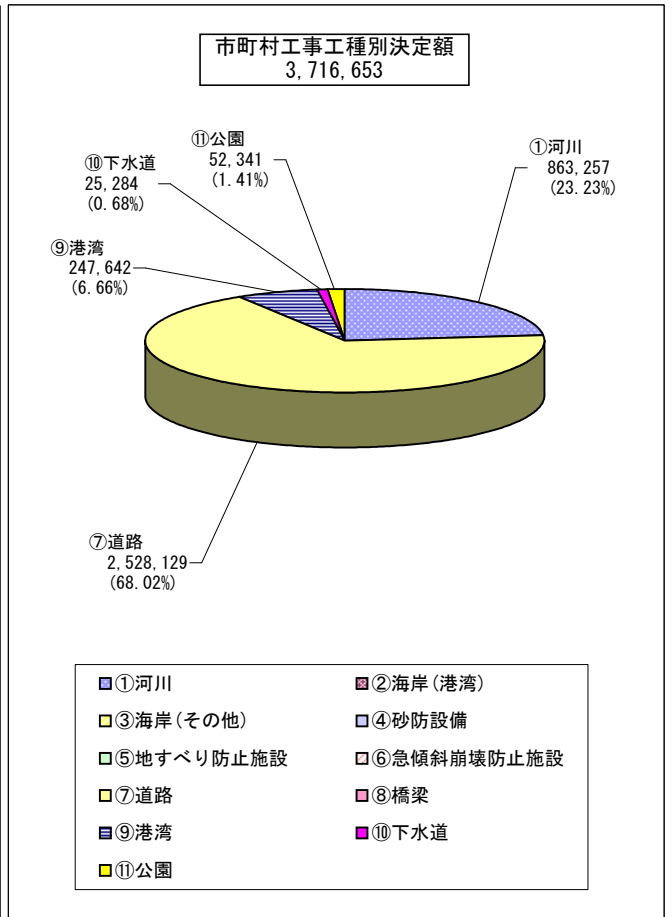
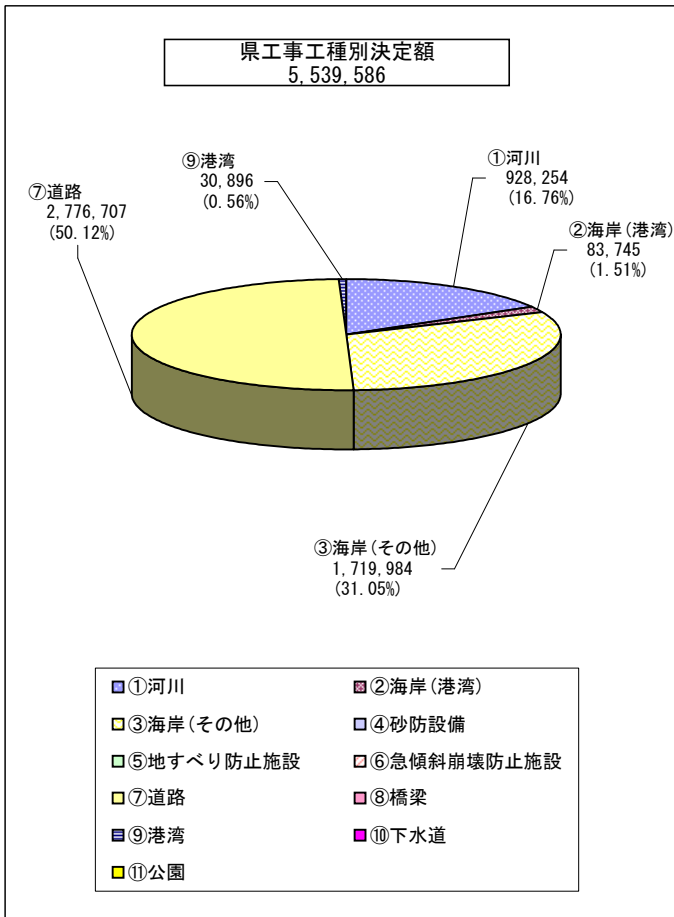
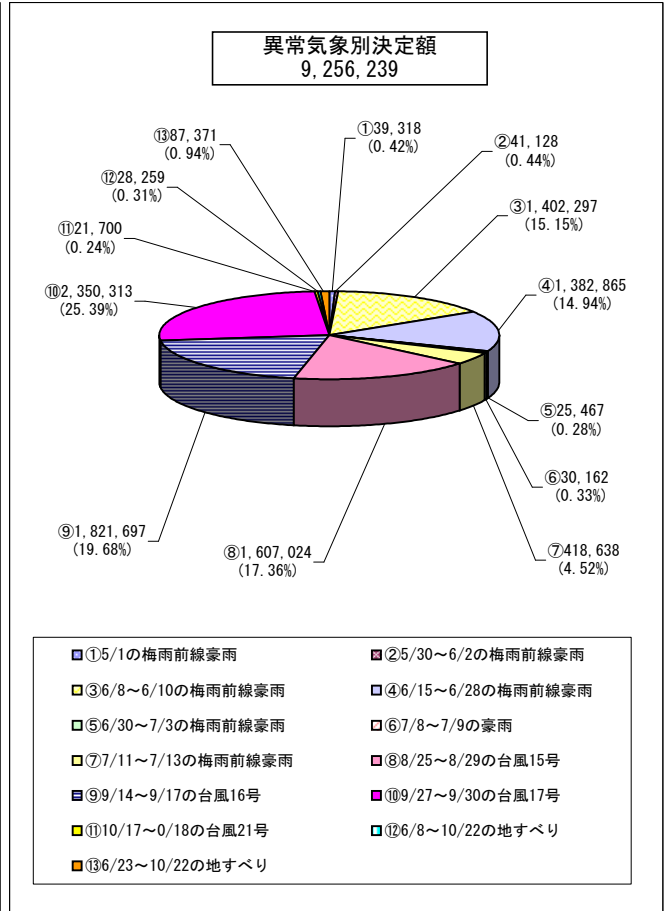
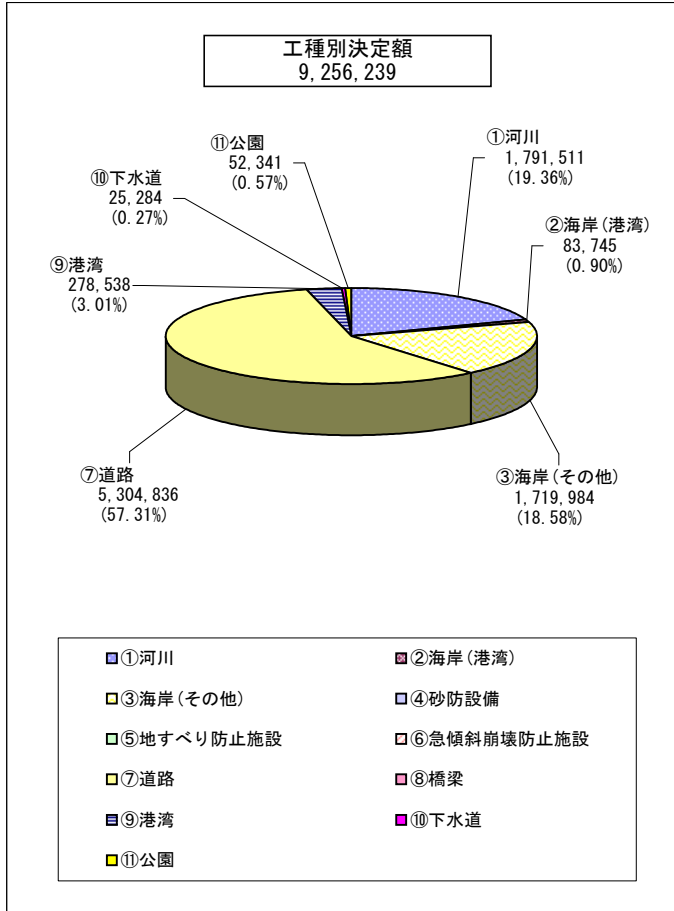
(単位：箇所)

	鹿児島	南薩	北薩	甌島	始良・伊佐	大隅	熊毛	屋久島	大島	瀬戸内	喜界	徳之島	沖永良部	合計
県工事	6	5	23	3	32	27	—	—	19	118	1	12	3	249
市町村工事	8	8	73	3	27	43	5	—	64	122	1	80	6	440
合計	14	13	96	6	59	70	5	0	83	240	2	92	9	689



## 9 平成24年発生災害の決定額及び比率

(単位：千円)



営利を目的とする場合を除き、この本をそのまま読むことが困難な方のために「点字図書」「拡大写本」「録音図書」等の読書代替物への媒体変更を行うことは自由です。

