


高規格道路の整備状況

R5. 4. 1現在

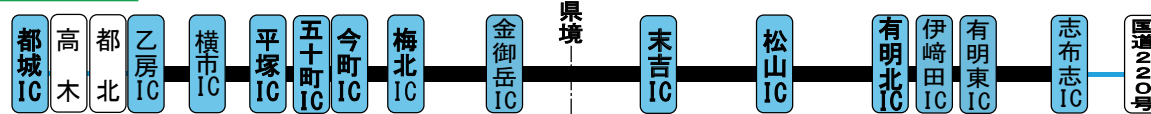
※高規格幹線道路を除く

北薩横断道路




区間名	溝辺道路	北薩空港道路	薩摩道路	広瀬道路	宮之城道路	泊野道路	紫尾道路	阿久根高尾野道路
区間延長	1.4 km	6 km	5 km	6 km	1.0 km	9 km	6 km	9 km
供用区間	—	H14. 8. 9 5. 6 km	H13. 2. 23 2. 5 km	令和5年度 供用予定	—	H31. 3. 24 4. 2 km	H30. 3. 25 5. 0 km	H15. 3. 25 1. 9 km
整備区間	R2. 3. 31	H7. 4. 28	H13. 12. 18	H23. 4. 1	R3. 3. 30	H16. 3. 30	H7. 4. 28	H28. 4. 1
調査区間	—	—	H12. 12. 20	—	—	H11. 12. 17	—	—
計画路線	H6. 12. 16							
候補路線	H6. 12. 16							

都城志布志道路




区間名	宮崎県 約22km					鹿児島県 約22km				
区間延長	都城道路 (都城IC~乙房IC)	都城道路 (乙房IC~五十町IC)	都城東環状線	梅北工区	金御岳工区	末吉道路	末吉松山有明道路	有明道路	有明志布志 道路	志布志 道路
区間延長	6 km	8 km	3 km	3 km	3 km	3 km	8 km	4 km	4 km	3 km
供用区間	令和5年度 供用予定	R4. 3. 12 3. 0 km	H31. 3. 17 2. 8 km	H23. 4. 1 1. 1 km	H30. 2. 3 2. 5 km	R3. 3. 28 2. 9 km	R3. 3. 28 2. 9 km	H17. 2. 18 4. 2 km	H20. 2. 16 4. 1 km	H30. 3. 4 4. 3 km
整備区間	H19. 3. 30	H10. 12. 18	H12. 12. 20	H23. 4. 1	H25. 5. 16	—	H8. 8. 30	H21. 3. 13	H18. 3. 31	H23. 4. 1
調査区間	—	H8. 8. 30	H10. 12. 18	—	—	—	H7. 8. 23	—	H16. 3. 30	—
計画路線	H6. 12. 16									
候補路線	H6. 12. 16									

鹿児島東西幹線道路




区間名	鹿児島東西道路	—
区間延長	3 km	—
供用区間	H5. 12. 20 (0.4km)	—
整備区間	H10. 12. 18	—
調査区間	H7. 8. 23	—
計画路線	H6. 12. 16	—
候補路線	H6. 12. 16	—

鹿児島南北幹線道路



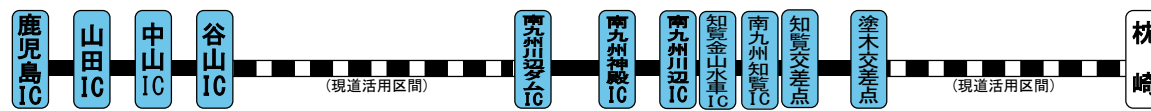
区間名	—
区間延長	—
供用区間	—
整備区間	—
調査区間	—
計画路線	H6. 12. 16
候補路線	H6. 12. 16

大隅縦貫道



区間名	串良鹿屋道路	—	吾平道路	吾平大根占田代道路	—
区間延長	6 km	—	4 km	1.6 km	—
供用区間	H26. 12. 21	—	—	—	—
整備区間	H10. 12. 18	—	H27. 4. 9	R3. 3. 30	—
調査区間	—	—	—	—	—
計画路線	H10. 6. 16				—
候補路線	H6. 12. 16 (I期)				H6. 12. 16 (II期) 約2.0km

南薩縦貫道



区間名	指宿有料道路(Ⅲ期)	—	川辺道路	知覧道路	霧出道路	—
区間延長	8 km	—	7 km	6 km	3 km	—
供用区間	S63. 3. 29 7. 6 km	—	H22. 8. 27 4. 0 km	H24. 8. 8 2. 5 km	H28. 3. 27 3. 1 km	H28. 3. 27 3. 4 km
整備区間	H10. 12. 18	—	H12. 12. 20	H21. 3. 13	H24. 4. 17	—
調査区間	—	—	H11. 12. 17	H18. 3. 31	—	—
計画路線	H10. 6. 16					
候補路線	H6. 12. 16					

※知覧金山水車IC~南九州知覧IC
供用: H29. 3. 26 延長: 0.8km