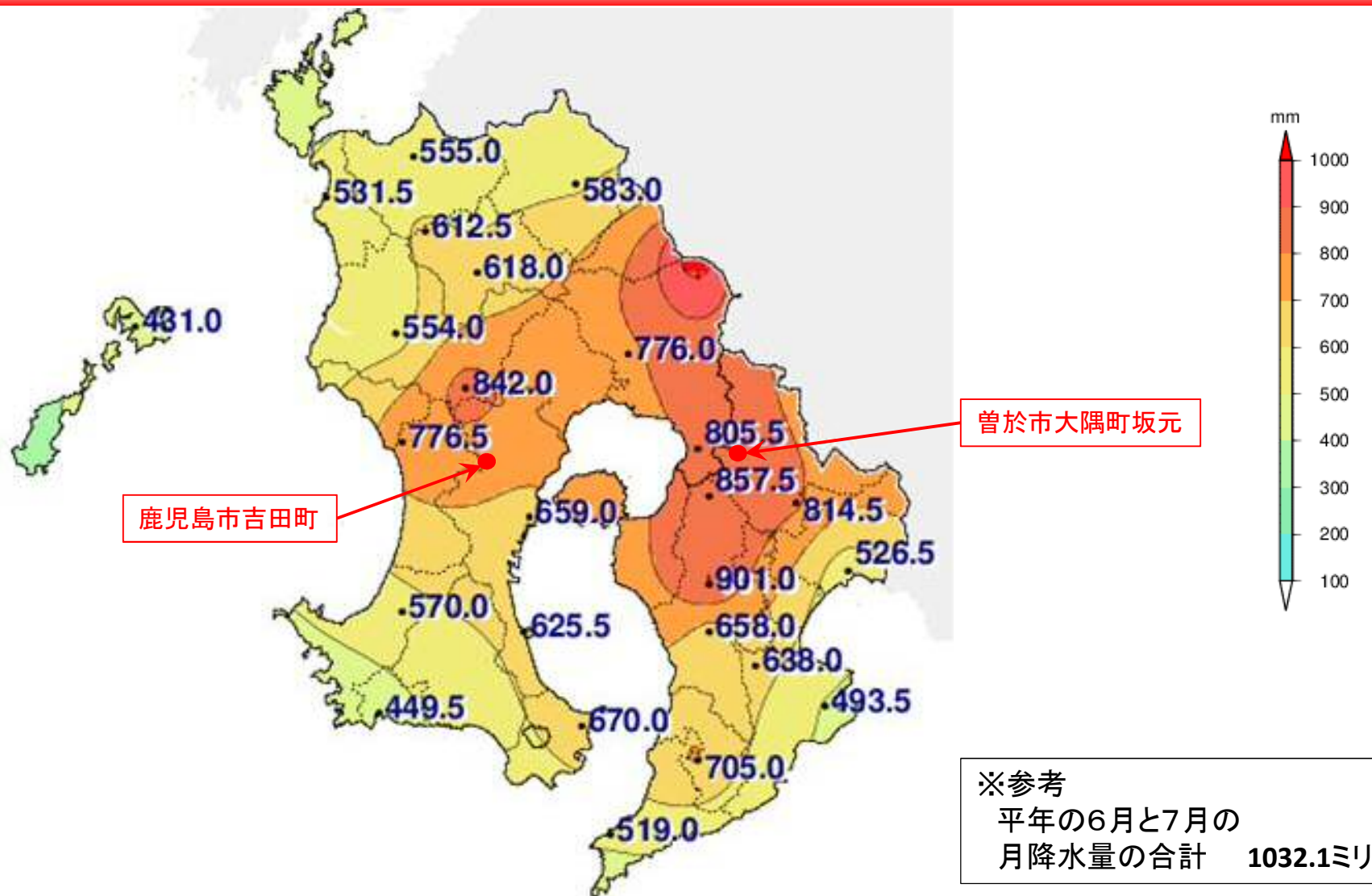


アメダスによる総降雨量分布図

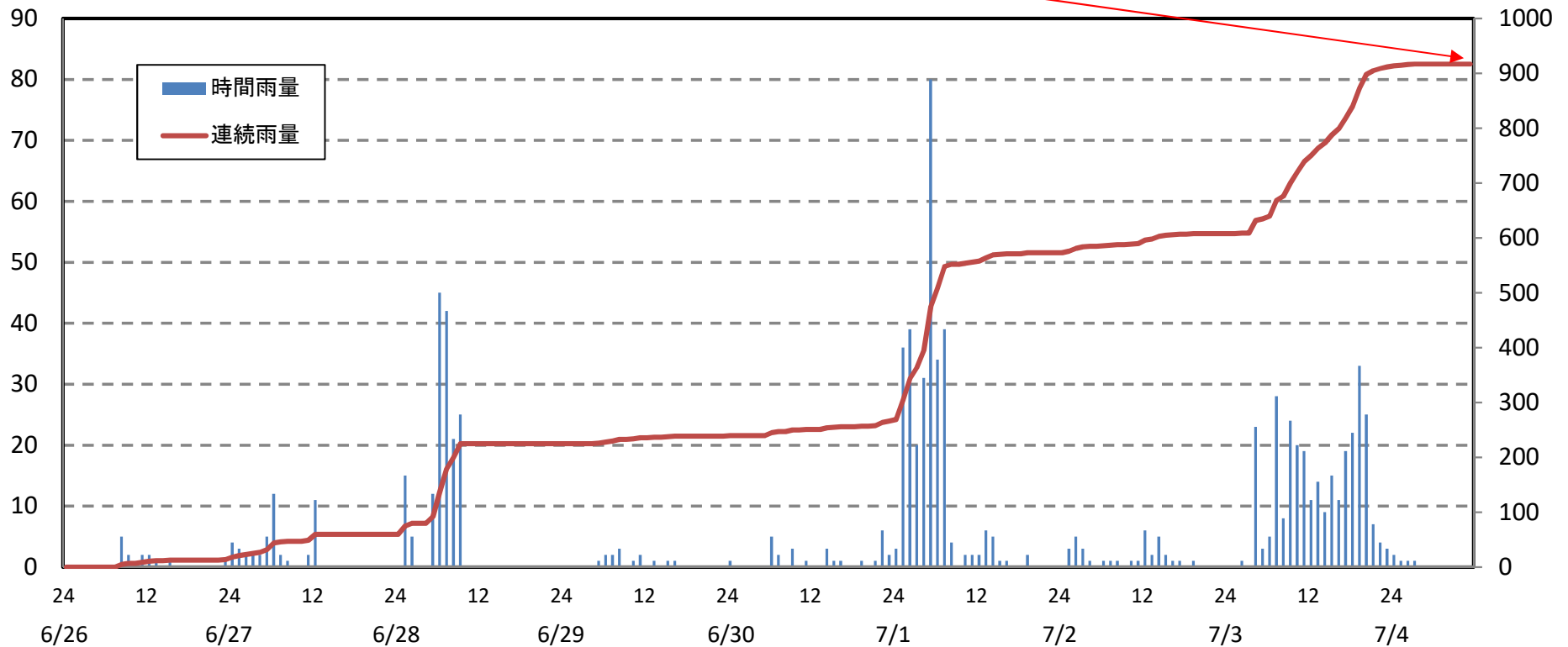


アメダスによる総降水量分布図6月28日～7月4日

※鹿児島地方気象台「災害時気象資料—令和元年6月28日から7月4日にかけての鹿児島県の大雨について—」を加工して作成

鹿児島市吉田町における累計雨量

累計雨量916mm
(6月26日～7月4日)

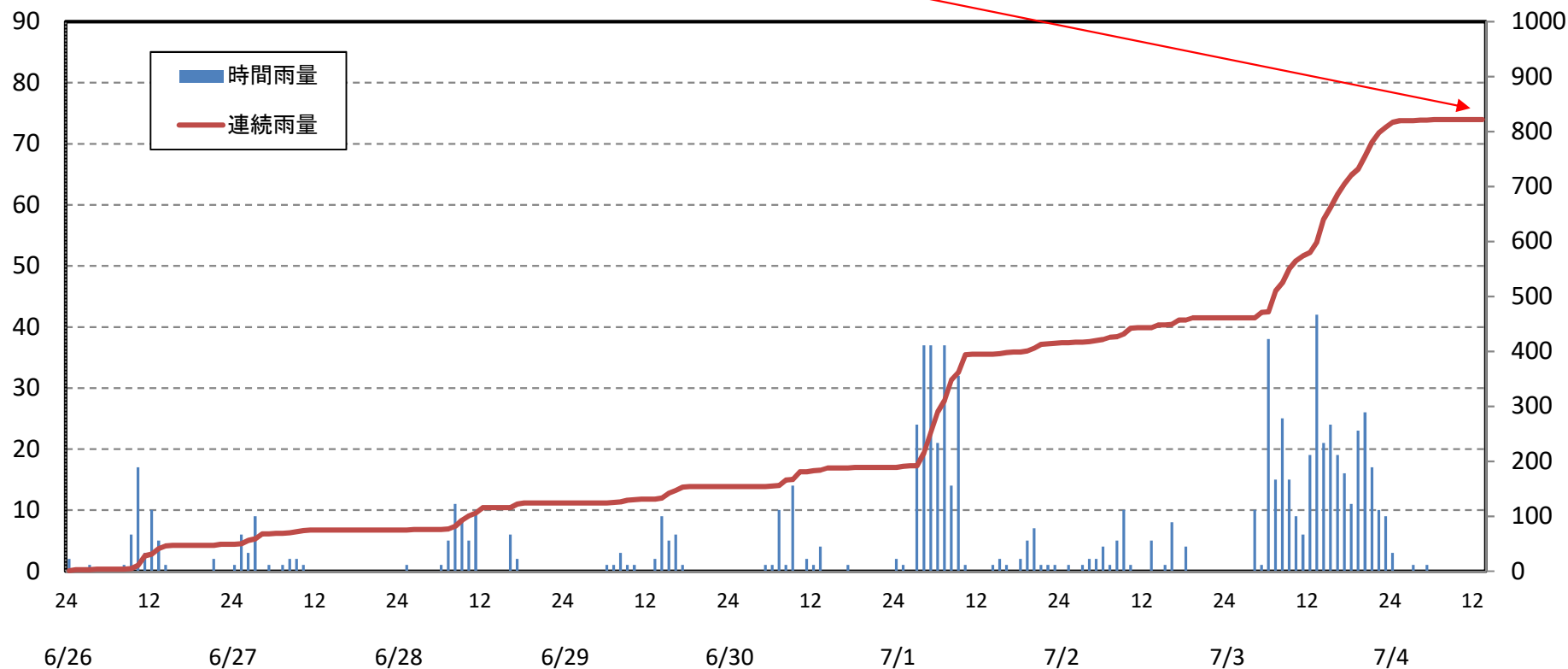


3:20	1:45	17:00
大雨警報	土砂災害警戒情報	解除
	2:40	9:35
	レベル4(避難勧告)	レベル4(避難指示)
	↑3:03	↑9:37 ↑10:00
	エリアメール	エリアメール 市長避難呼びかけ

観測地点 (鹿児島市吉田町)

曾於市大隅町坂元地区における累計雨量

累計雨量822mm
(6月26日～7月4日)



3:20	5:20	16:20	10:05	17:00
大雨警報	土砂災害警戒情報	土砂災害警戒情報	土砂災害警戒情報	解除
17:00	10:00	17:00		
レベル3(避難準備)	レベル4(避難勧告)	解除		

観測地点 (曾於市大隅町坂元)