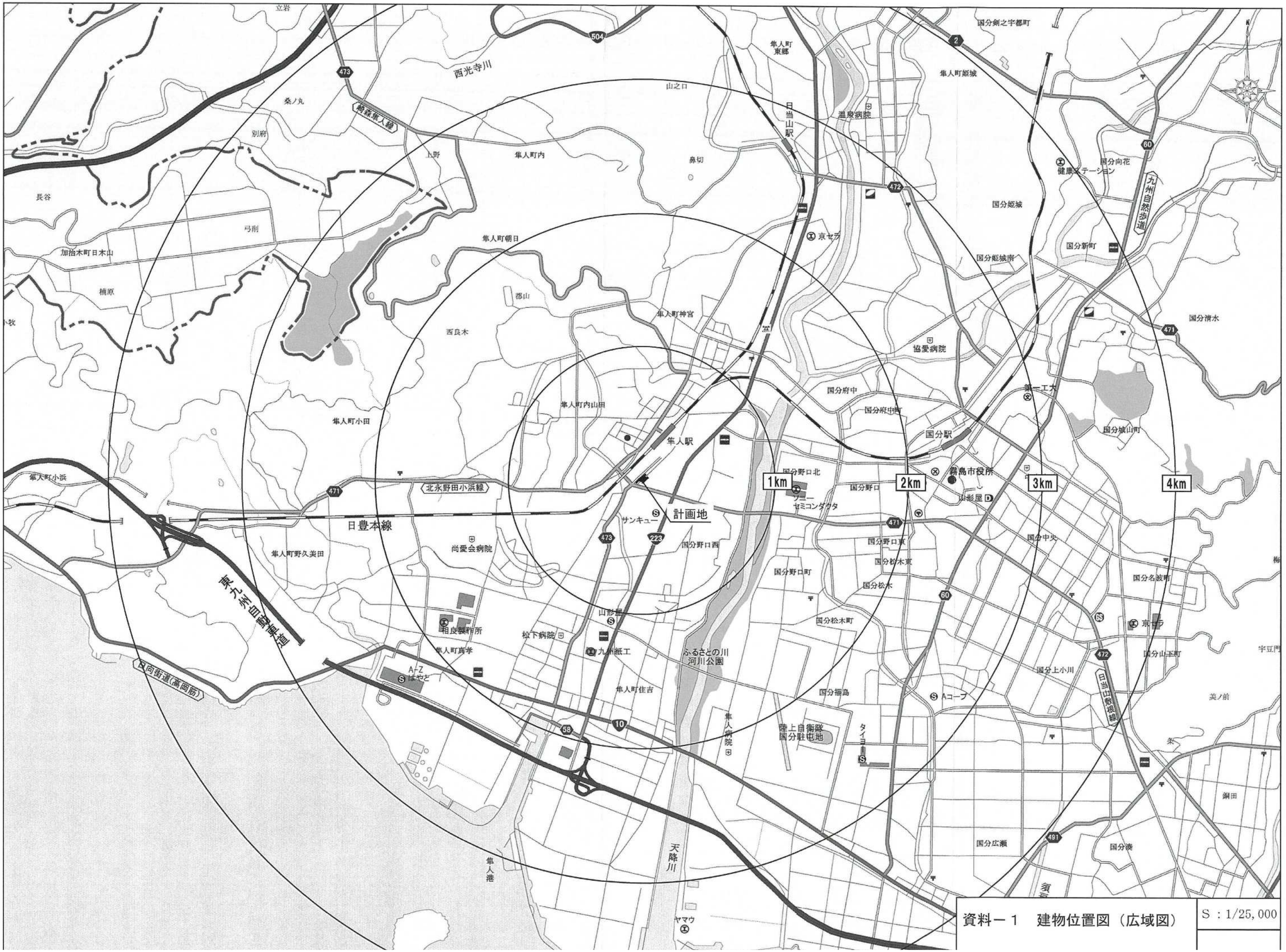

資料－1　建物位置図（広域図）

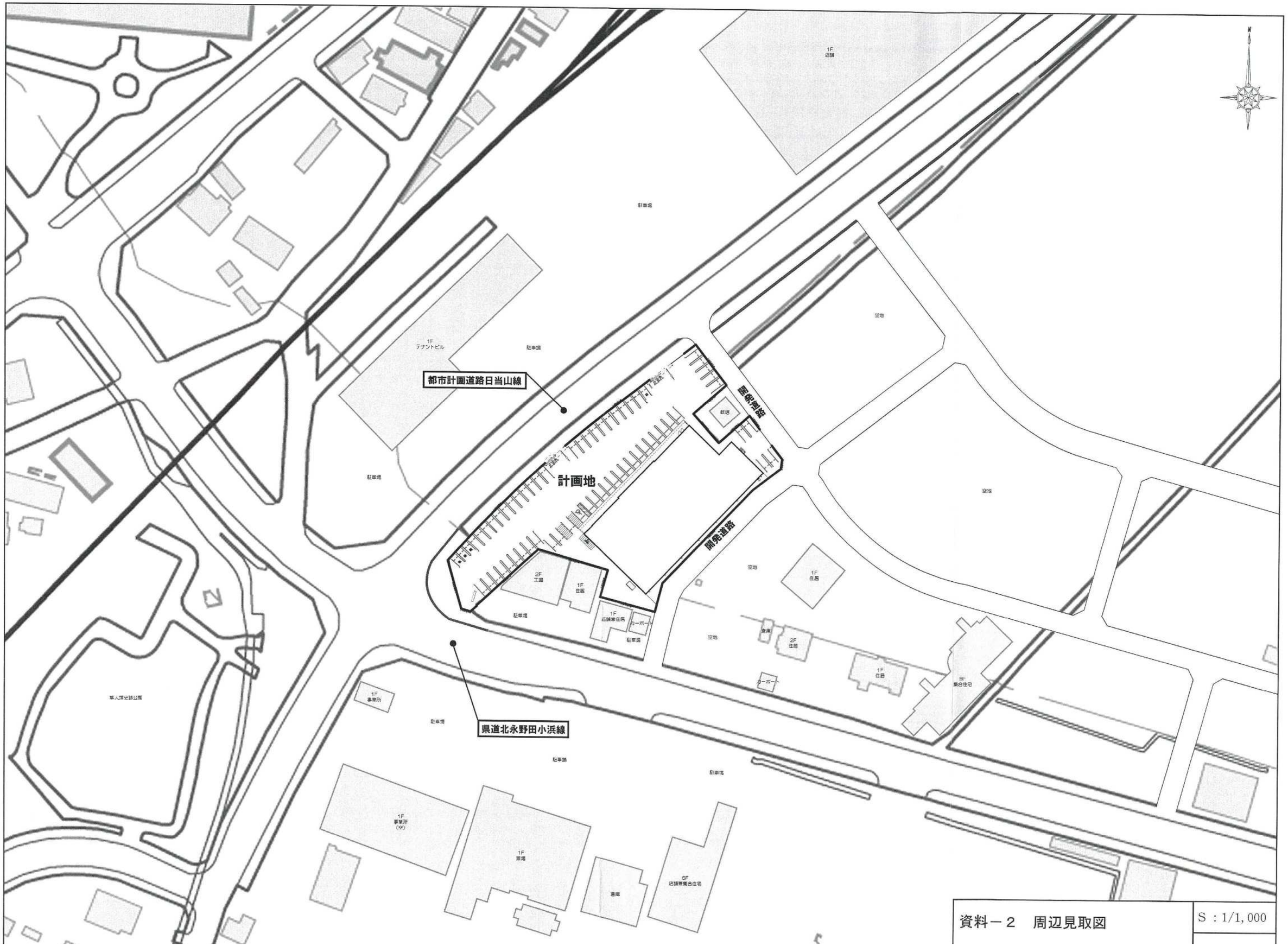

資料－２　周辺見取図

S：1/1,000

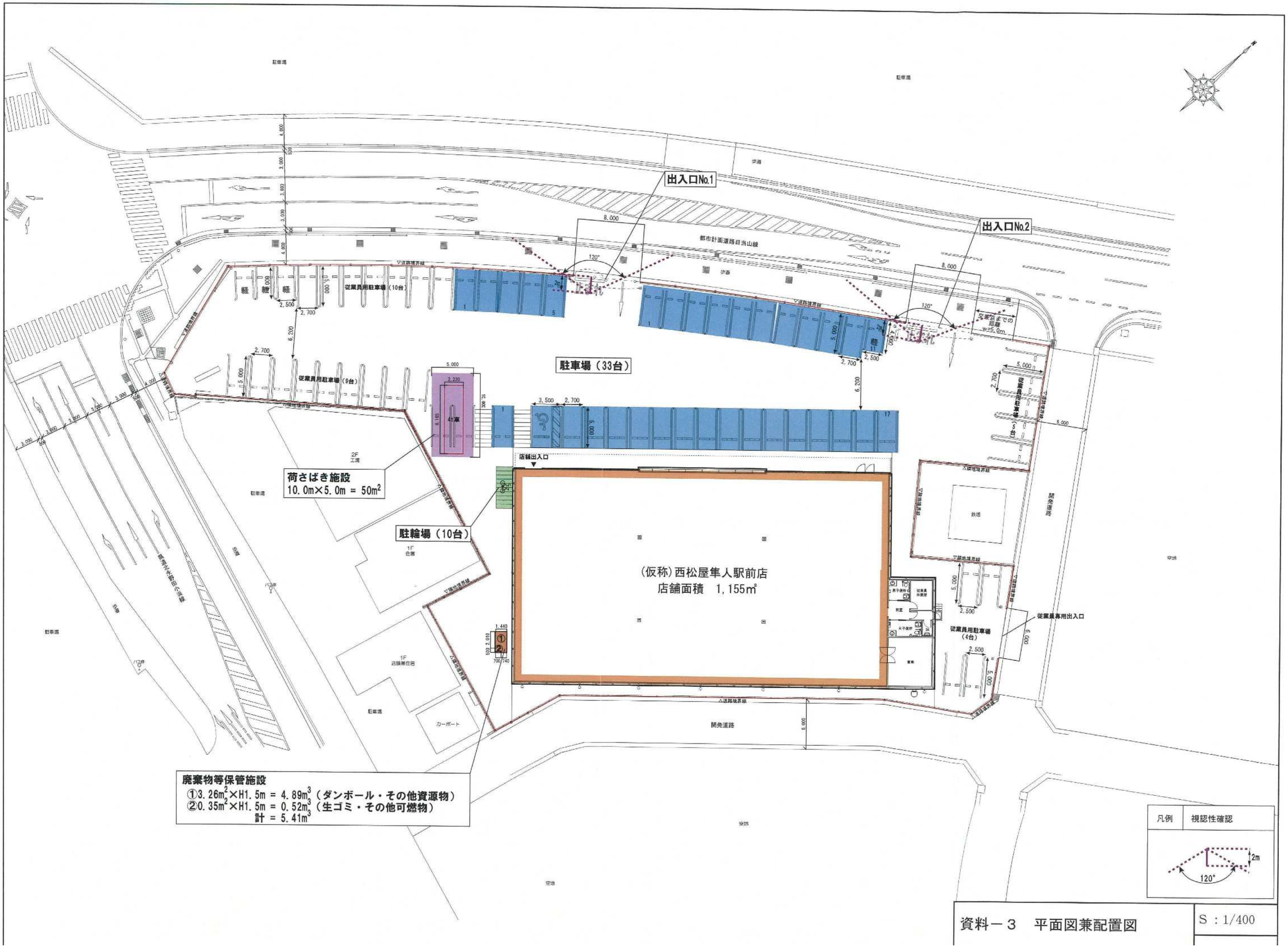

資料－３　平面図兼配置図

S：1/400

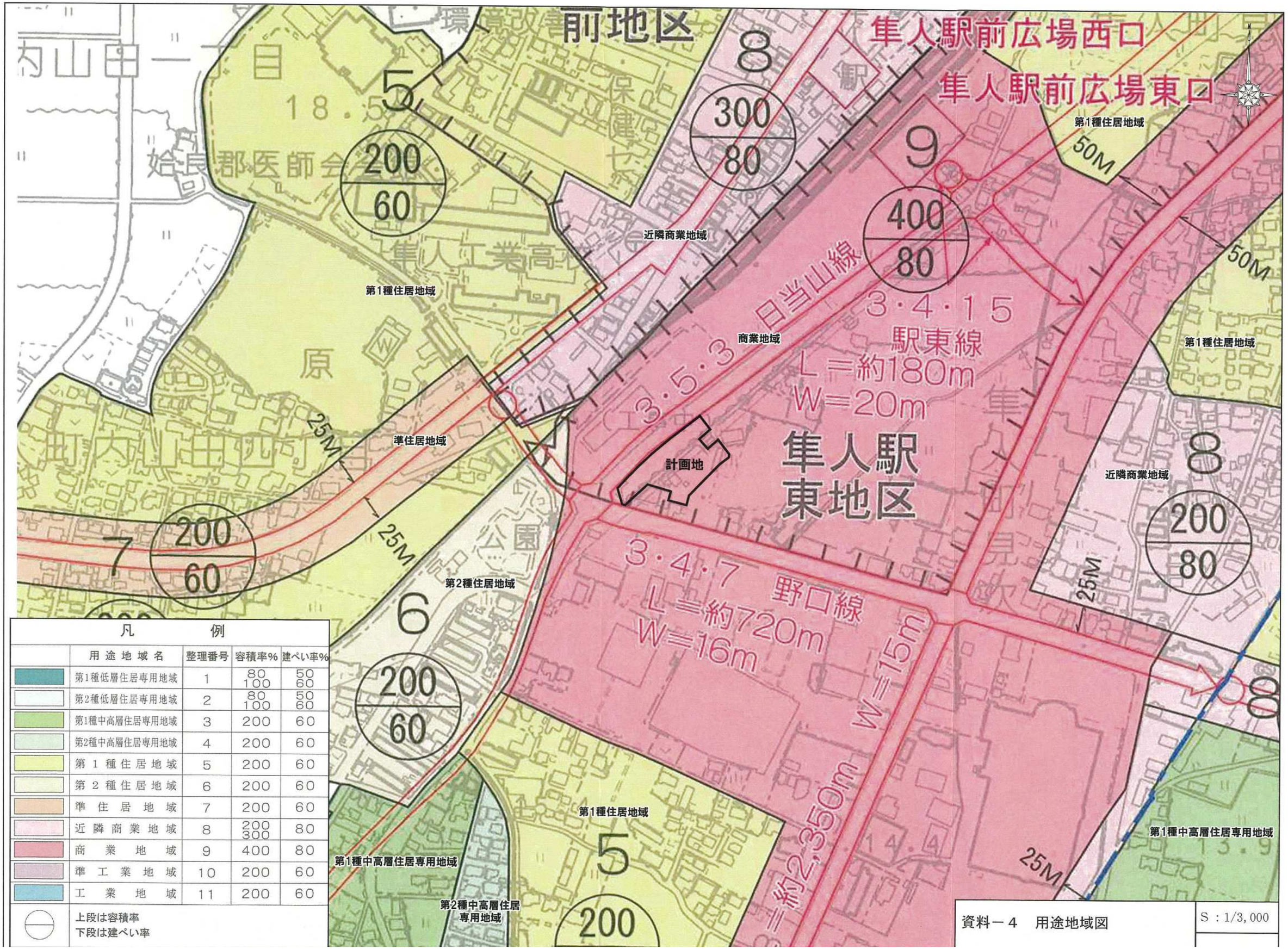

凡　例

	用途地域名	整理番号	容積率%	建ぺい率%
	第1種低層住居専用地域	1	80 100	50 60
	第2種低層住居専用地域	2	80 100	50 60
	第1種中高層住居専用地域	3	200	60
	第2種中高層住居専用地域	4	200	60
	第1種住居地域	5	200	60
	第2種住居地域	6	200	60
	準住居地域	7	200	60
	近隣商業地域	8	200 300	80
	商業地域	9	400	80
	準工業地域	10	200	60
	工業地域	11	200	60

上段は容積率
下段は建ぺい率

資料－4　用途地域図

S：1/3,000

項　　目	道路No.1 都市計画道路日当山線
道路幅員 （車線数） 歩道の有無・幅員	18.0m （2車線） 有　4.0m 4.0m
交通規制	規制なし
信号交差点数 （うち右折帯設置の交差点数）	1交差点 （1交差点）
横断歩道等の状況	有

※計画地半径1km圏内を示す。

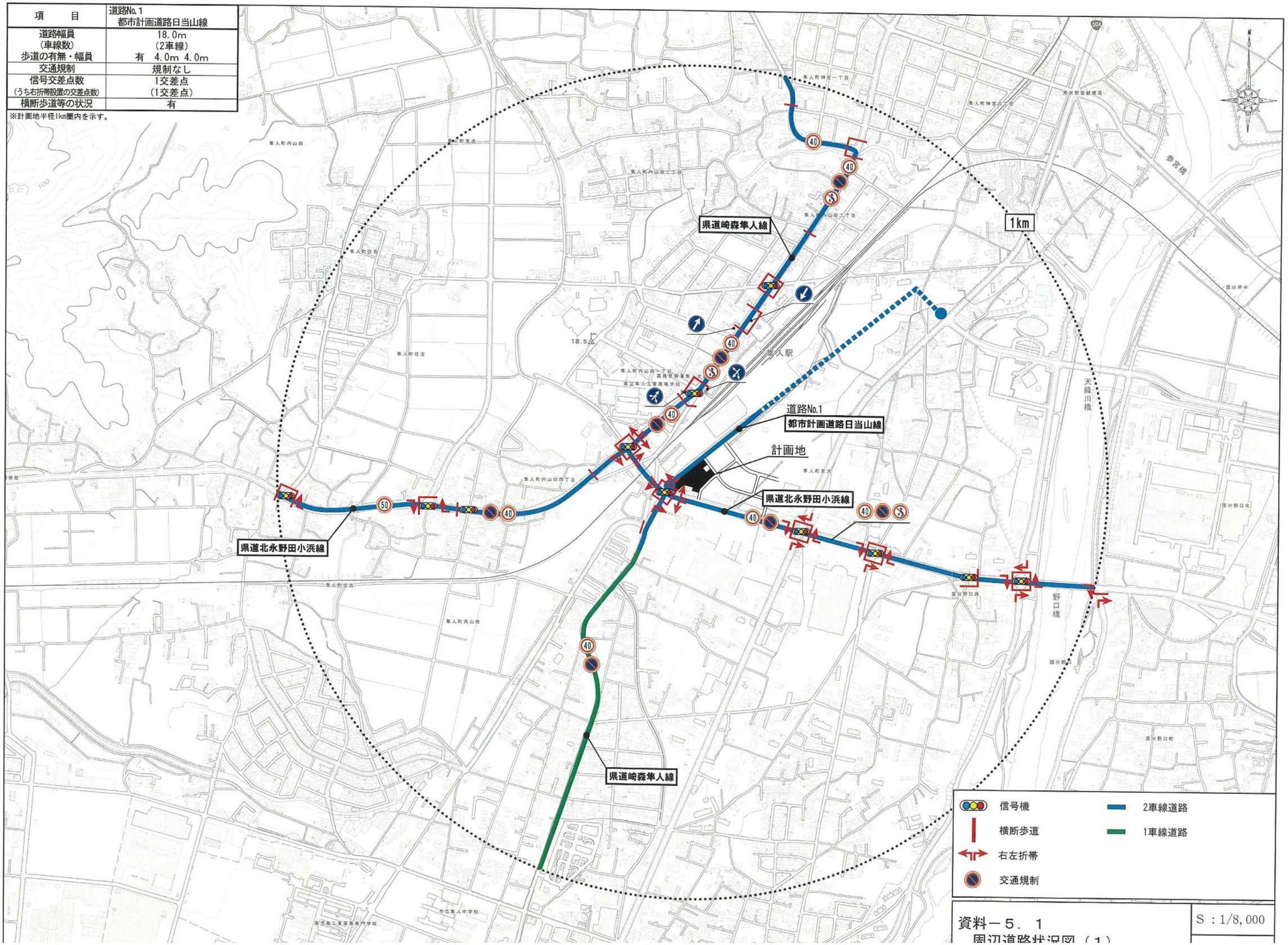

資料－５．１
周辺道路状況図（１）

S：1/8,000

項　　目	道路No.1 都市計画道路日当山線
通学路の有無 利用者数	無
バス路線の有無	無

※計画地半径1km圏内を示す。

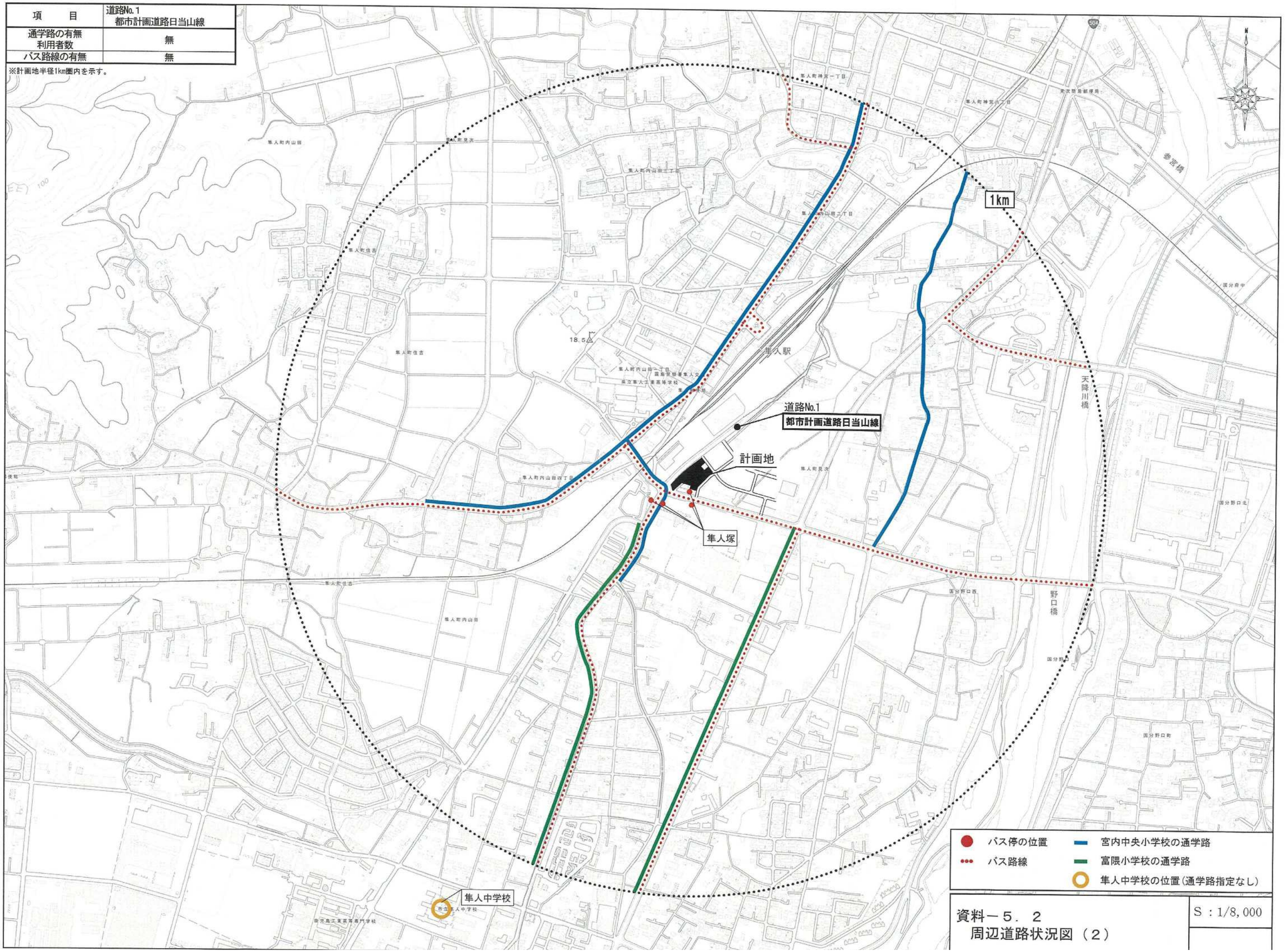

資料－５．２
周辺道路状況図（２）

S：1/8,000

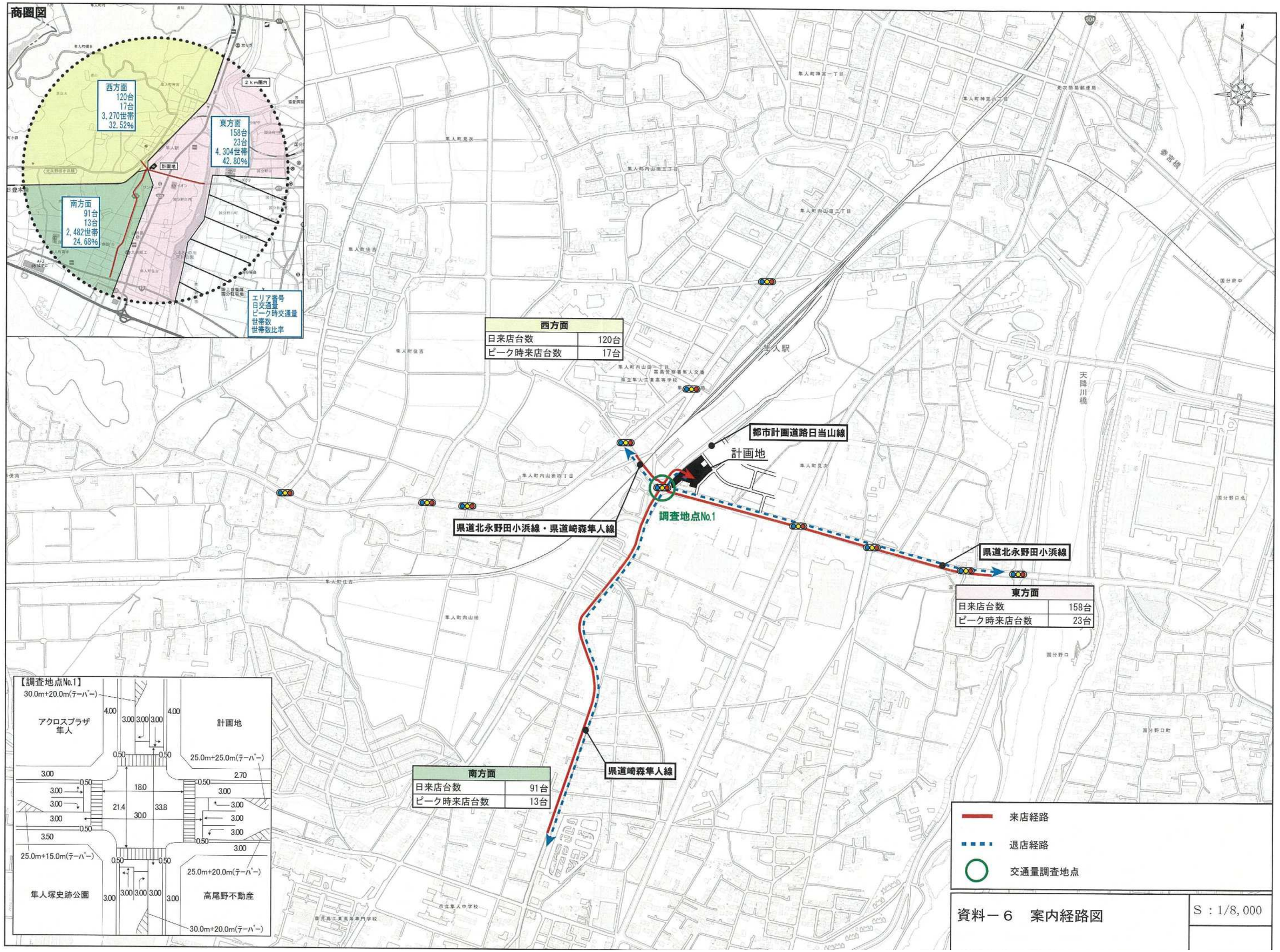

資料－６　案内経路図

S：1/8,000

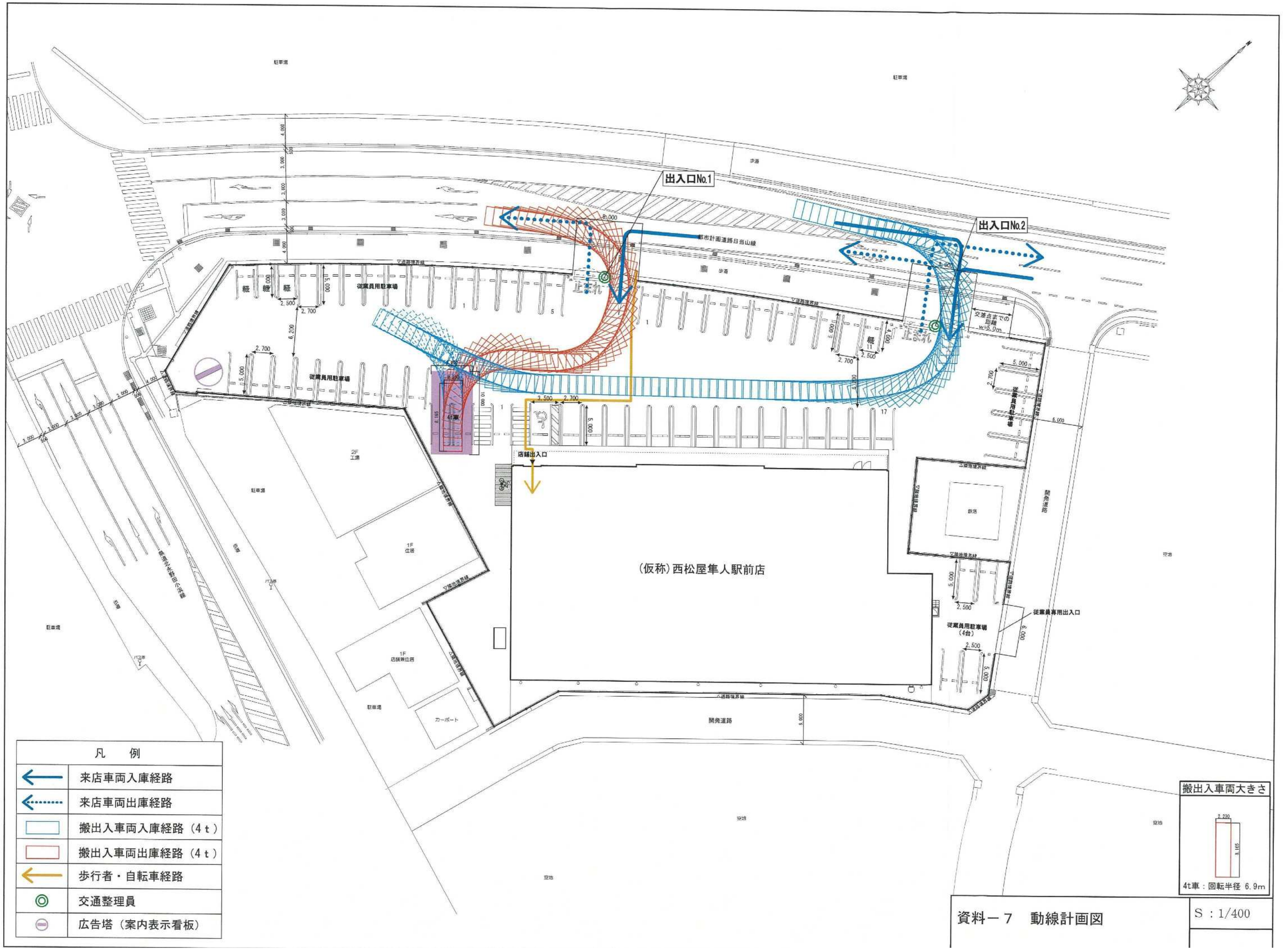

資料－7　動線計画図

S：1/400

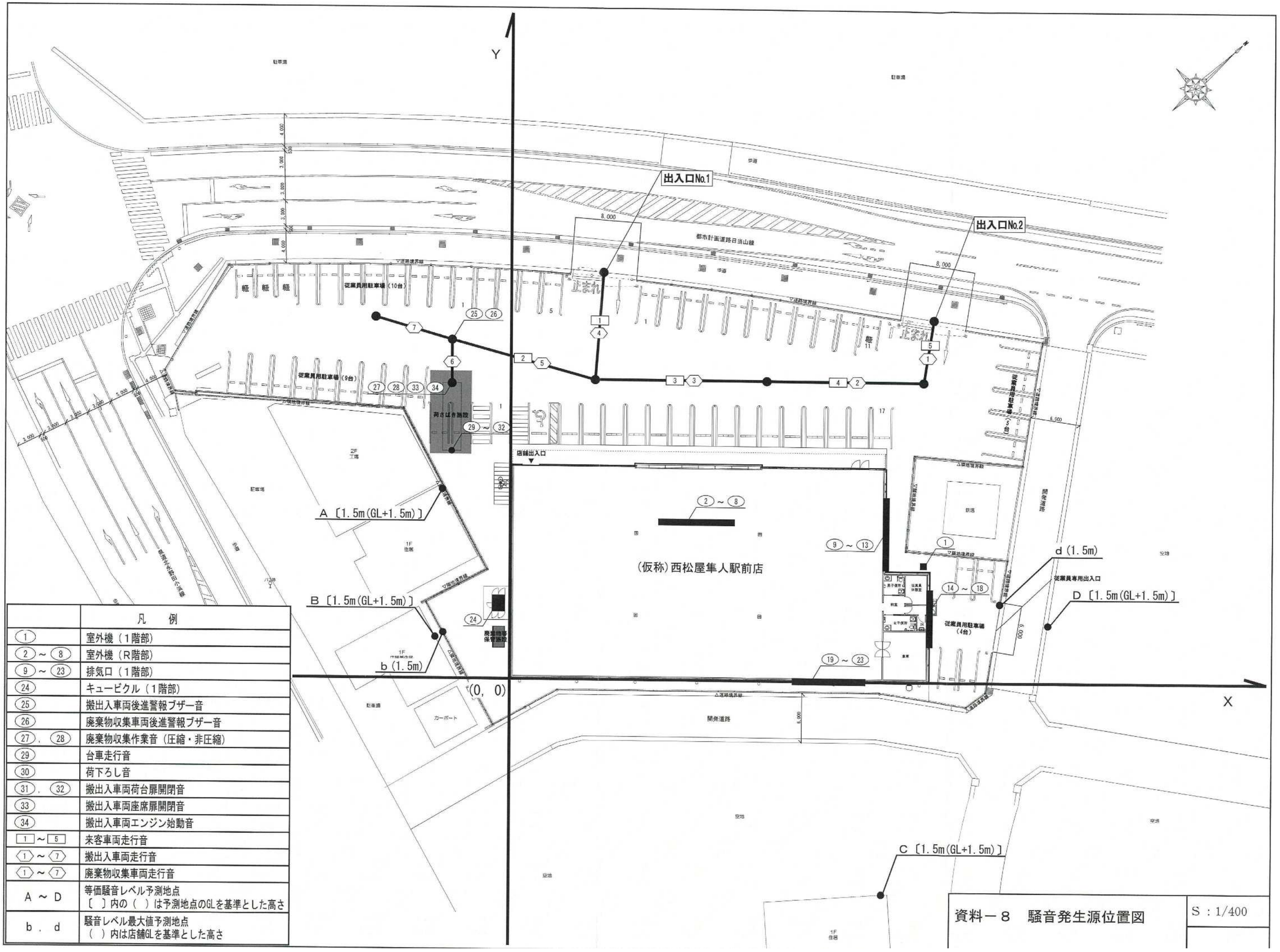

	凡　例
①	室外機（1階部）
② ～ ⑧	室外機（R階部）
⑨ ～ ㉓	排気口（1階部）
㉔	キュービクル（1階部）
㉕	搬出入車両後進警報ブザー音
㉖	廃棄物収集車両後進警報ブザー音
㉗，㉘	廃棄物収集作業音（圧縮・非圧縮）
㉙	台車走行音
㉚	荷下ろし音
㉛，㉜	搬出入車両荷台扉開閉音
㉝	搬出入車両座席扉開閉音
㉞	搬出入車両エンジン始動音
1 ～ 5	来客車両走行音
⟨1⟩ ～ ⟨7⟩	搬出入車両走行音
⟨1⟩ ～ ⟨7⟩	廃棄物収集車両走行音
A ～ D	等価騒音レベル予測地点 〔 〕内の（ ）は予測地点のGLを基準とした高さ
b ， d	騒音レベル最大値予測地点 （ ）内は店舗GLを基準とした高さ

資料－８　騒音発生源位置図

S：1/400

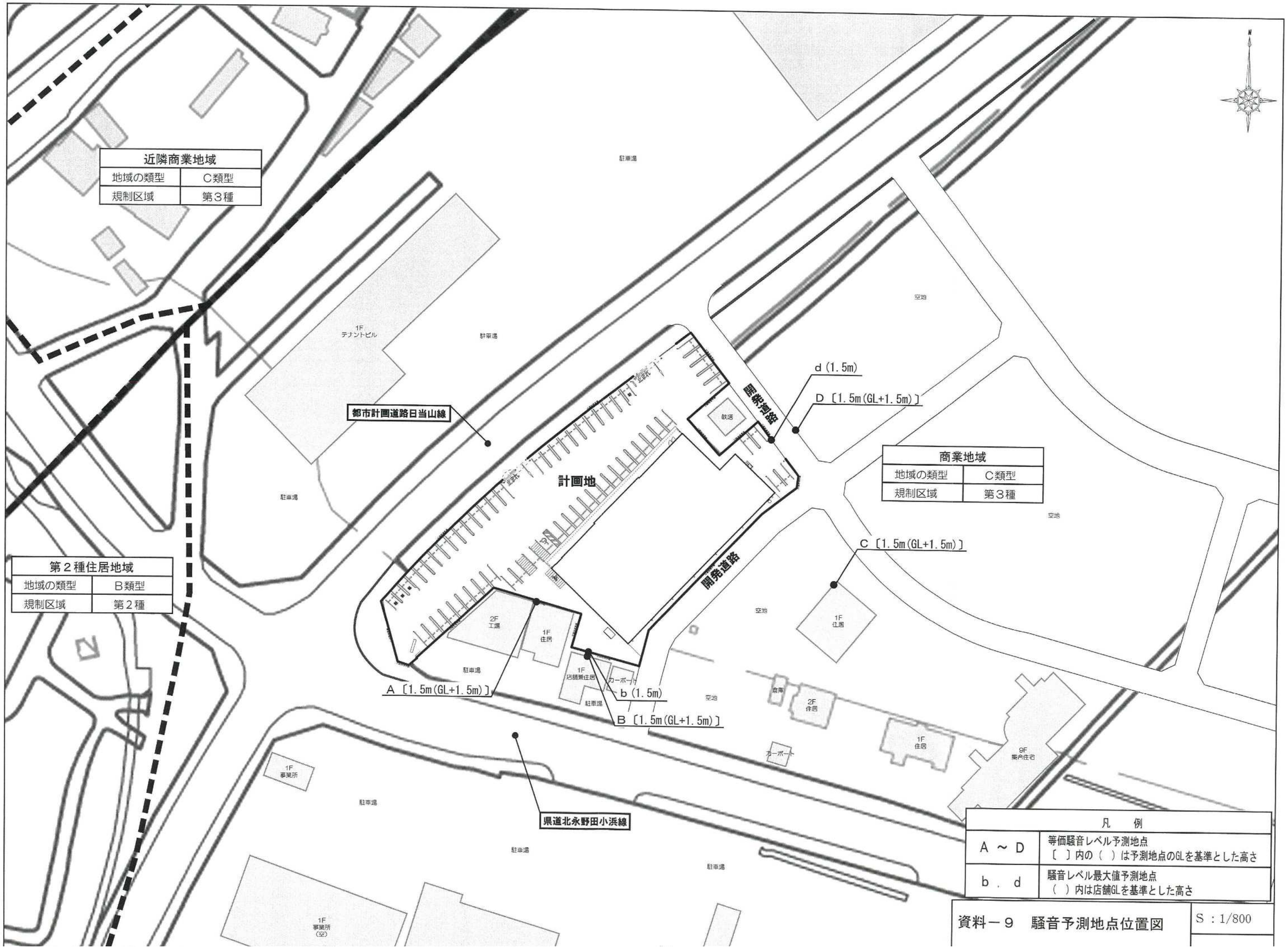

資料－９　騒音予測地点位置図　S：1/800

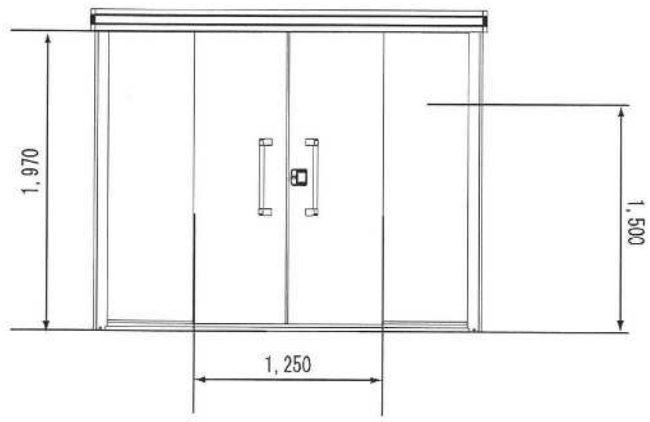

立面図

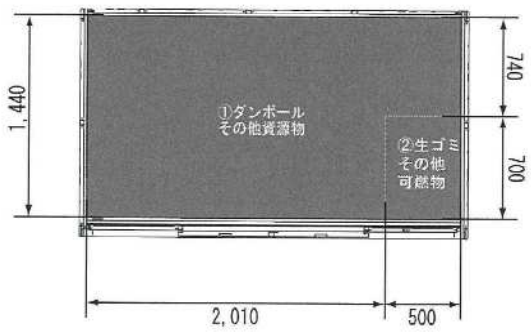

平面図

保管面積

1.44m × 2.01m + (0.74m × 0.50m) = 3.26m² (ダンボール・その他資源物)
0.70m × 0.50m = 0.35m² (生ゴミ・その他可燃物)
計 = 3.61m²

保管容量

3.26m² × H1.5m = 4.89m³ (ダンボール・その他資源物)
0.35m² × H1.5m = 0.52m³ (生ゴミ・その他可燃物)
計 = 5.41m³

資料－１０ 廃棄物等保管施設詳細図	S：1/50

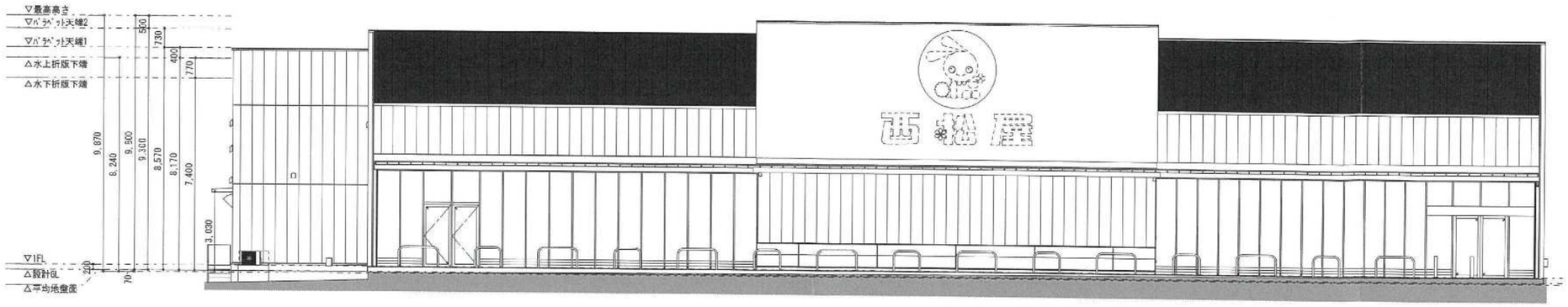

北西側立面図

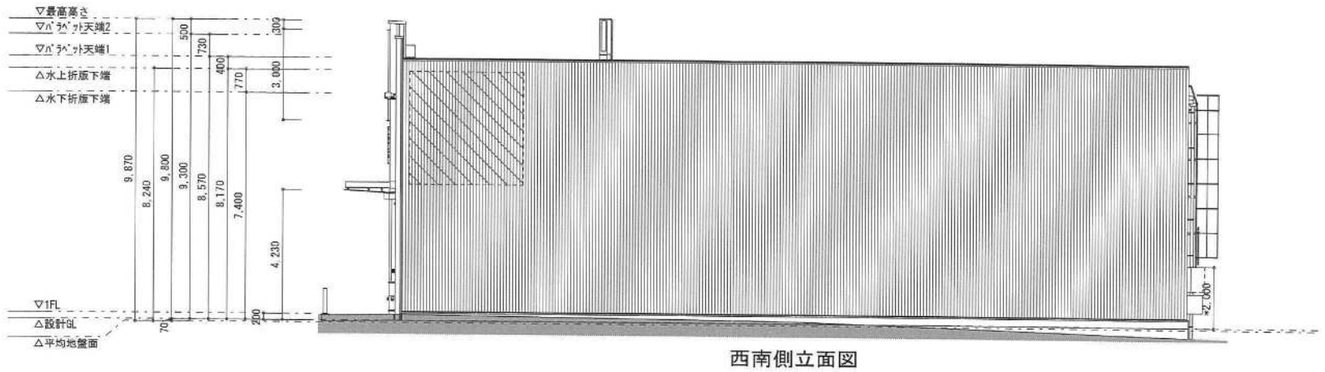

西南側立面図

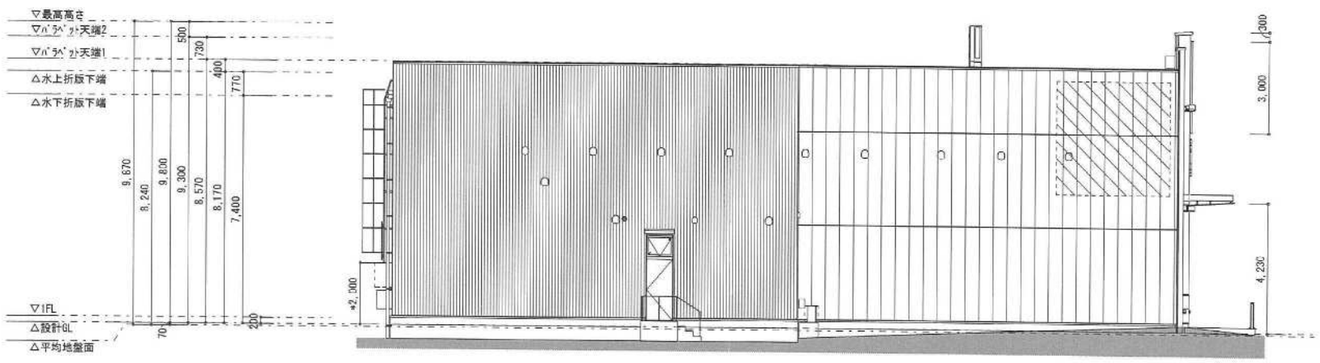

東北側立面図

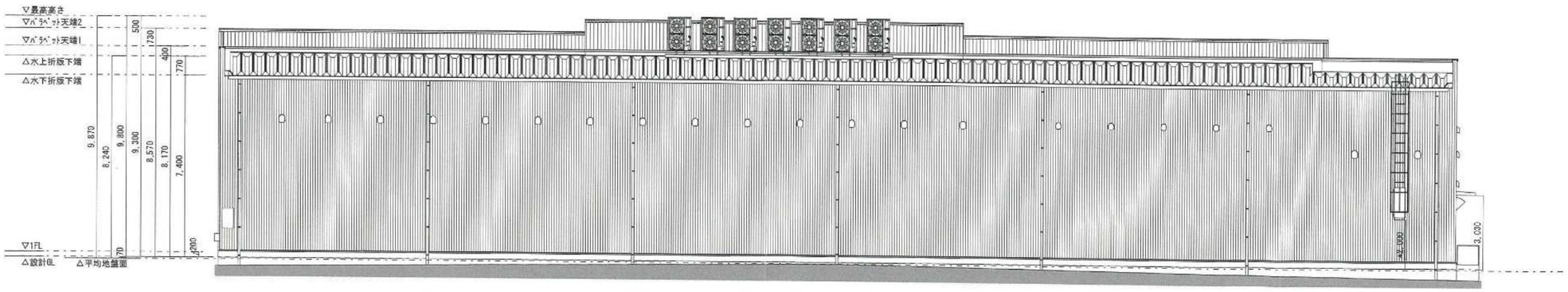

南東側立面図

資料－１１　立面図	S：1/200